







Legende

-  Ausgleichsfläche
-  42 Flurstücke Ausgleich TenneT
-  Flurstücksgrenze


Entwicklungsziele




- Flächen mit Maßnahmen (Zielbiotoptypen)**
-  Ersatzaufforstung

Flurstücke TenneT:

Gemarkung	Flur	Flurstück	Fläche [ha]
Horstedt	9	81/4	0,6990
Σ			0,6990

Nr.	Art der Änderung	Datum	Name

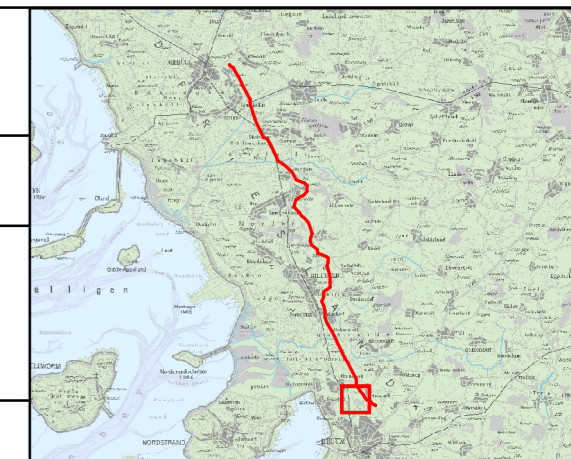
Planverfasser:	 GFN mbH Stuthagen 25, 24113 Molfsee Tel.: 04347-99973-0	Datum:	Name:
gezeichnet:		25.09.2015	T. Meyer-Selbach
geprüft:		15.01.2016	E. Milašauskaitė
zul. geändert:	15.01.2016	T. Meyer-Selbach	

Auftraggeber:	TenneT TSO GmbH	Bayreuth, 15.01.2016
	 Bemecker Straße 70, 95448 Bayreuth	 i. V. Dr. Bernd Brühöfner
		 i. A. Georg Feuerstein

Planfeststellungsunterlage

Landschaftspflegerischer Begleitplan zur 380-kV-Leitung zwischen Husum Nord und Niebüll Ost

Anlage:	8.2	Karte:	10
380-kV-Leitung Ltg. Nr. LH-13-321			
Planinhalt:	Ausgleichs-/ Ersatzmaßnahme Ersatzaufforstung Horstedt (A-8)		
Maßstab:	1:2.000		



Kartengrundlage: DGK 5/TK 200 © GeoBasis-DE / BKG (2010)