



380-kV-Leitung Husum Nord - Niebüll Ost

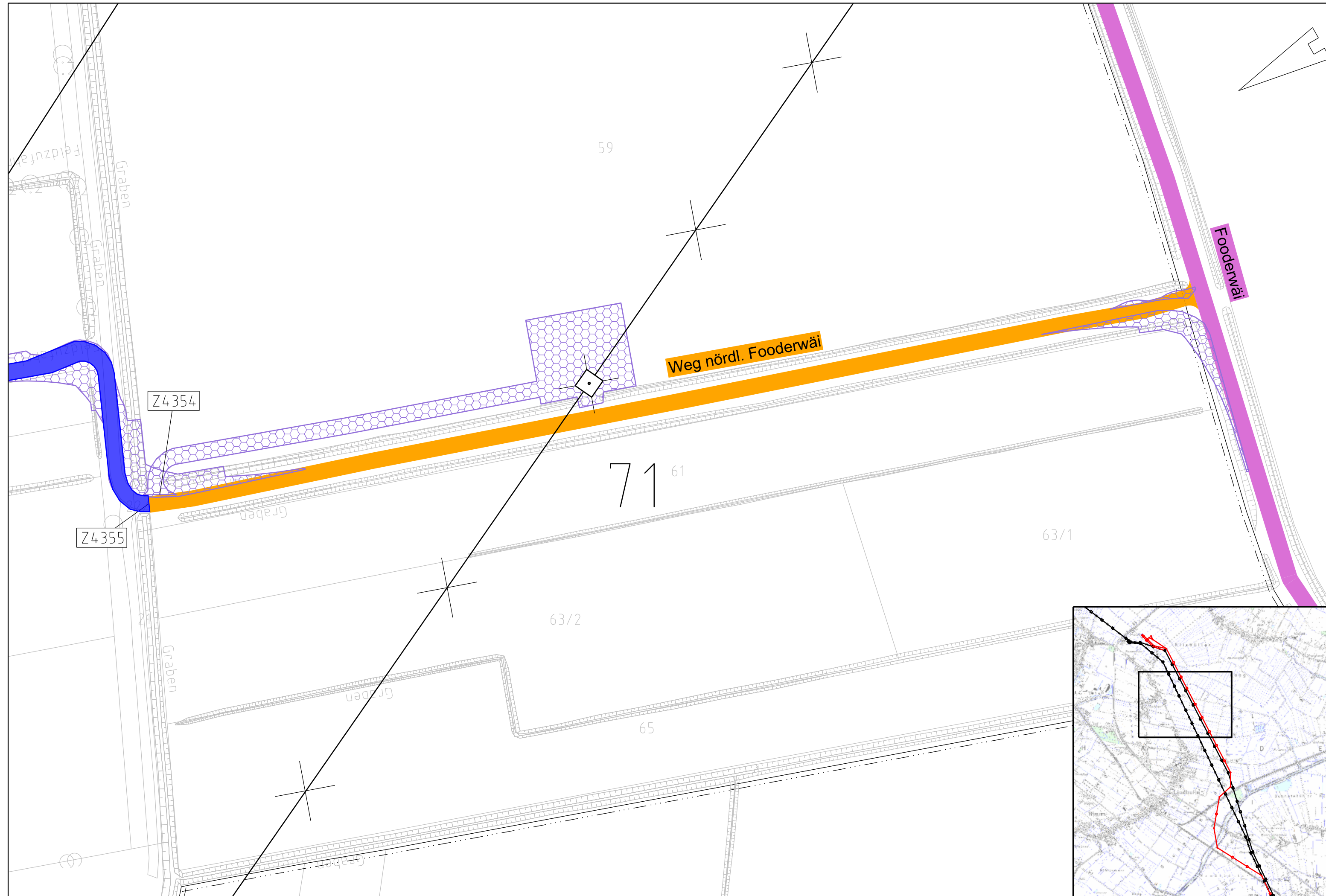
LH-13-321

Wegenutzungsplan

Sondernutzung

Deckblatt

Lfd. Nr. W144



Legende:

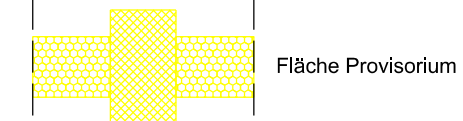
- Nachrichtl. Planung
- Bundesstraßen
- Landesstraßen
- Kreisstraßen
- genutzte Gemeindestraßen
- genutzte Wirtschaftswege
- Zufahrtsnummer (BW Nr. Anlage 7.1 zu entnehmen)
- Flurstücksnummer
- Abspannmast
- Tragmast
- Mastnummer - vorhanden 110kV
- Mastnummer - Neubau 380kV

Rechtserwerb:

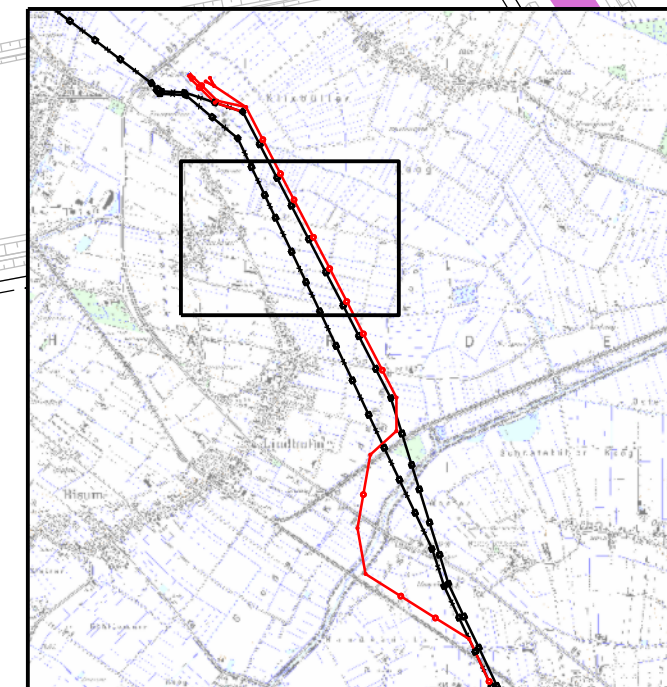
- dauerhafte Flächeninanspruchnahme durch 380-kV-Ltg., "dingliche Sicherung"
- bauzeitliche Flächeninanspruchnahme für Neubau 380-kV-Ltg., Rückbau 110-kV-Ltg. und Provisoriumsfläche

Grenzen:

- Stadt/Gem.
- Gemarkung
- Flur
- Flurstück
- Verfahrensgrenze



Zur Planfertigung verwendete TK 25: @ GeoBasis-DE / BKG (2010)



Planfeststellungsunterlage

Aufgestellt:		15.01.2016	
Bayreuth, TenneT TSO GmbH			
i.V.		i.A.	
Brühöfner		Feuerstein	
1. Anpassung Blattschritt	10.02.17	Jatzlau	Maßstab: 1:1.000 Einheit: Meter
		Datum	Name
		Bearb. 15.01.16	Jatzlau
		Gepr. 15.01.16	Braun
		Norm	
		Fachbereich	
Zust.	Änderung	Datum	Name
			Urspr.: