075		075A		076
DA-4-DE / WA160° 24.0	[277.89]	DA-4-DE / T1 26.0	[283.29]	DA-4-DE / WA140° 24.0
DA	- 279.17 -	VQ/DH	- 279.16 -	DA
	[280.45]		[275.04]	
	ES/LWL mit Vogelschutzmarken		ES/LWL mit Vogelschutzmarken	

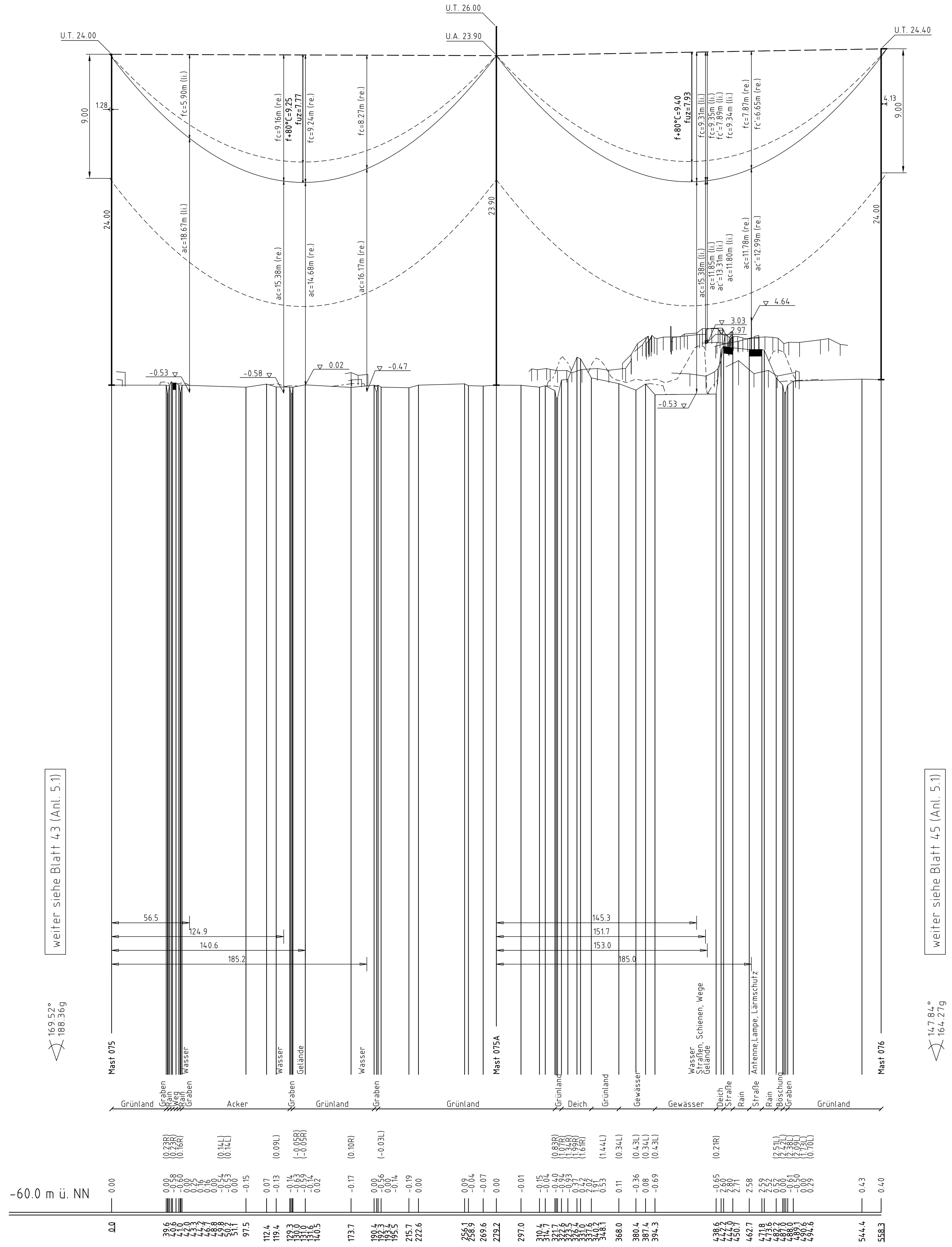

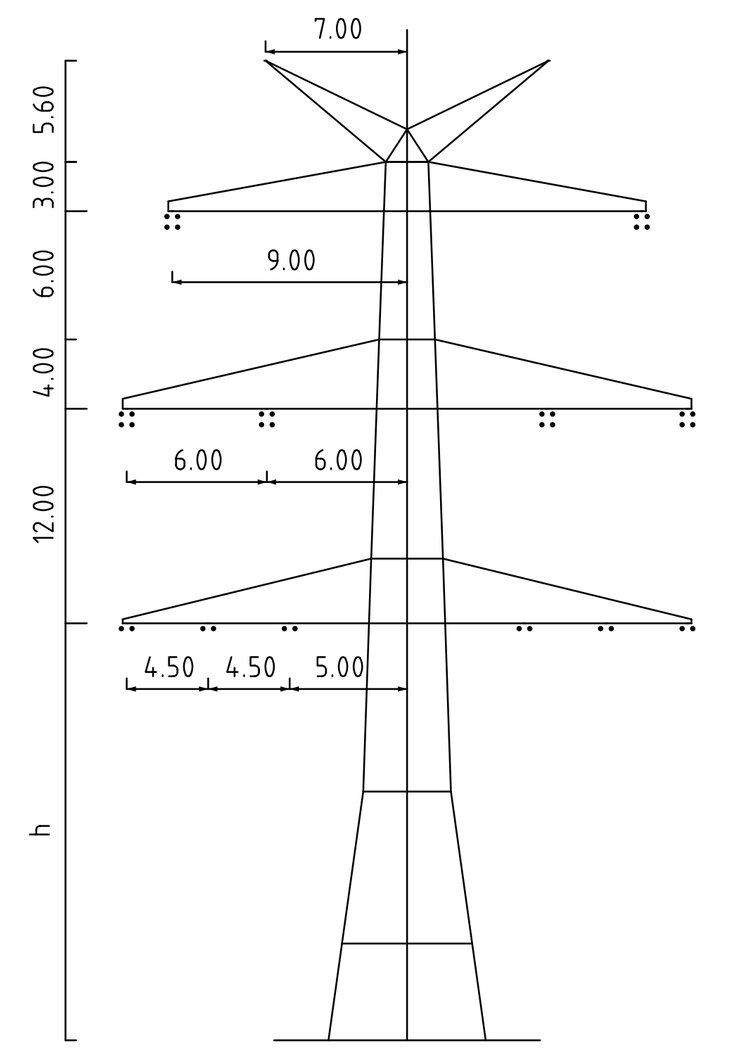

Mast Nr. 075

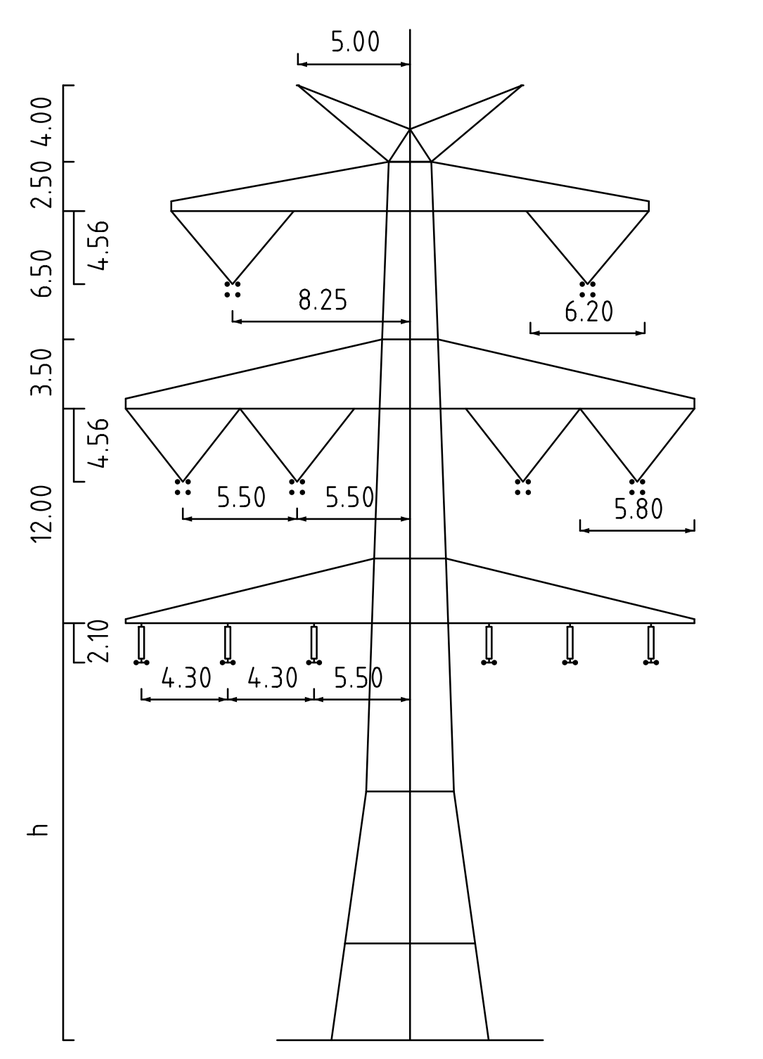

Mast Nr. 075A

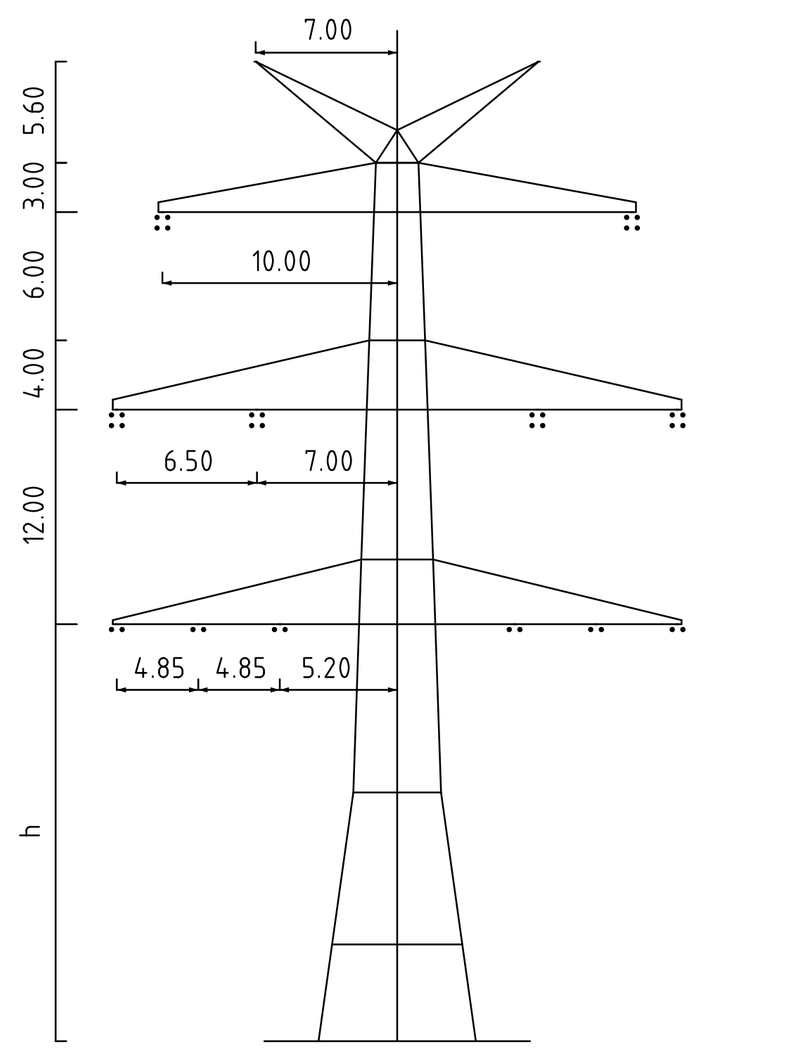

Mast Nr. 076

Vegetation dichter als 3.50m am Leiterseil

Vegetation zwischen 3.50m und 5.00m zum Leiterseil

Vegetation innerhalb des Schutzbereiches

Kreis Nordfriesland
Gemeinde Bargum
Gemarkung Bargum
Flur 5

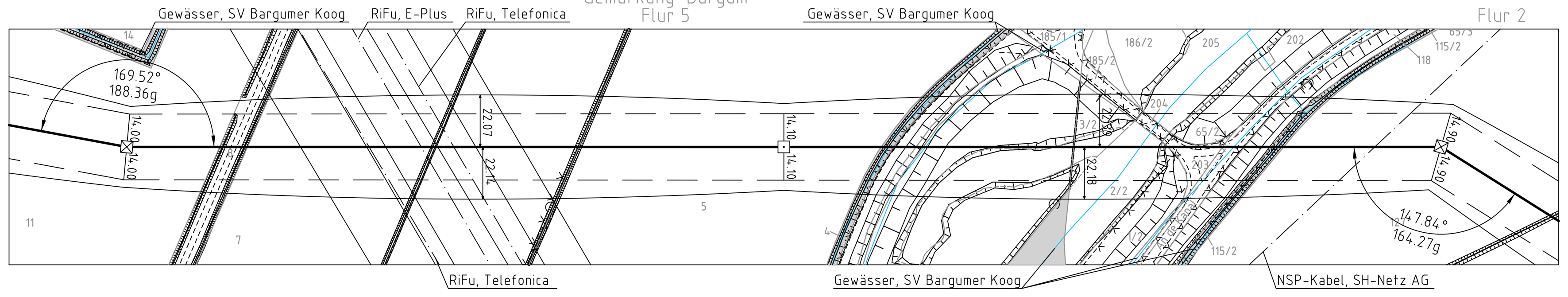

Anlage 5.1
Blatt44/70

380-kV-Ltg. Husum Nord - Niebüll Ost
LH-13-321

Längenprofil
Neuplanung

Mast Nr. 075 - Mast Nr. 076

Maßstab der Längen 1 : 2000
der Höhen 1 : 200

DIN VDE-Bestimmung	: DIN VDE 0210/ DIN EN 50341 -3-4: 01/2011 (Eiszone 2, Windzone 4)
Masttyp	: DA-4-DE-2013.1
Beseilung Leiterseil	2×3×4 565-AL1/72-ST1A; MZS=46,0N/mm² (380-kV) : 2×3×2 565-AL1/72-ST1A; MZS=46,0N/mm² (110-kV)
Erdseil	: 2×1 OPGW DSBB 48SMF 122-AL3/61-A20A; MZS=59,0N/mm²
Luftkabel/ sonstige Belegung	:
Kettenlänge	DA=6,50m (3178N) (380-kV) VQ=4,56m (1815N) (380-kV) : DA=3,70m (1177N) (110-kV) DH=2,10m (589N) (110-kV)
Seitliche Überhöhung	: 16.00 m rechts ——————— oder links —·—·—·— aufgenommen

Planfeststellungsunterlage

Aufgestellt
Bayreuth,
TenneT TSO GmbH

15.01.2016

i.V. Deitermann i.A. Feuerstein

imp GmbH
im Neyl 18
59823 Arnsberg-Oeventrop

Maßstab	Einheit
1 : 2000/200	Meter

	Datum	Name
Bearb.	15.01.2016	Eickhoff
Gepr.	15.01.2016	Klaß
Norm	DIN EN 50341-3-4: 01/2011	
Fachbereich TL		

Zust.	Änderung	Datum	Name	Urspr.:

Kartengrundlage © GeoBasis-DE/LVermGeo SH (www.LVermGeoSH.schleswig-holstein.de)