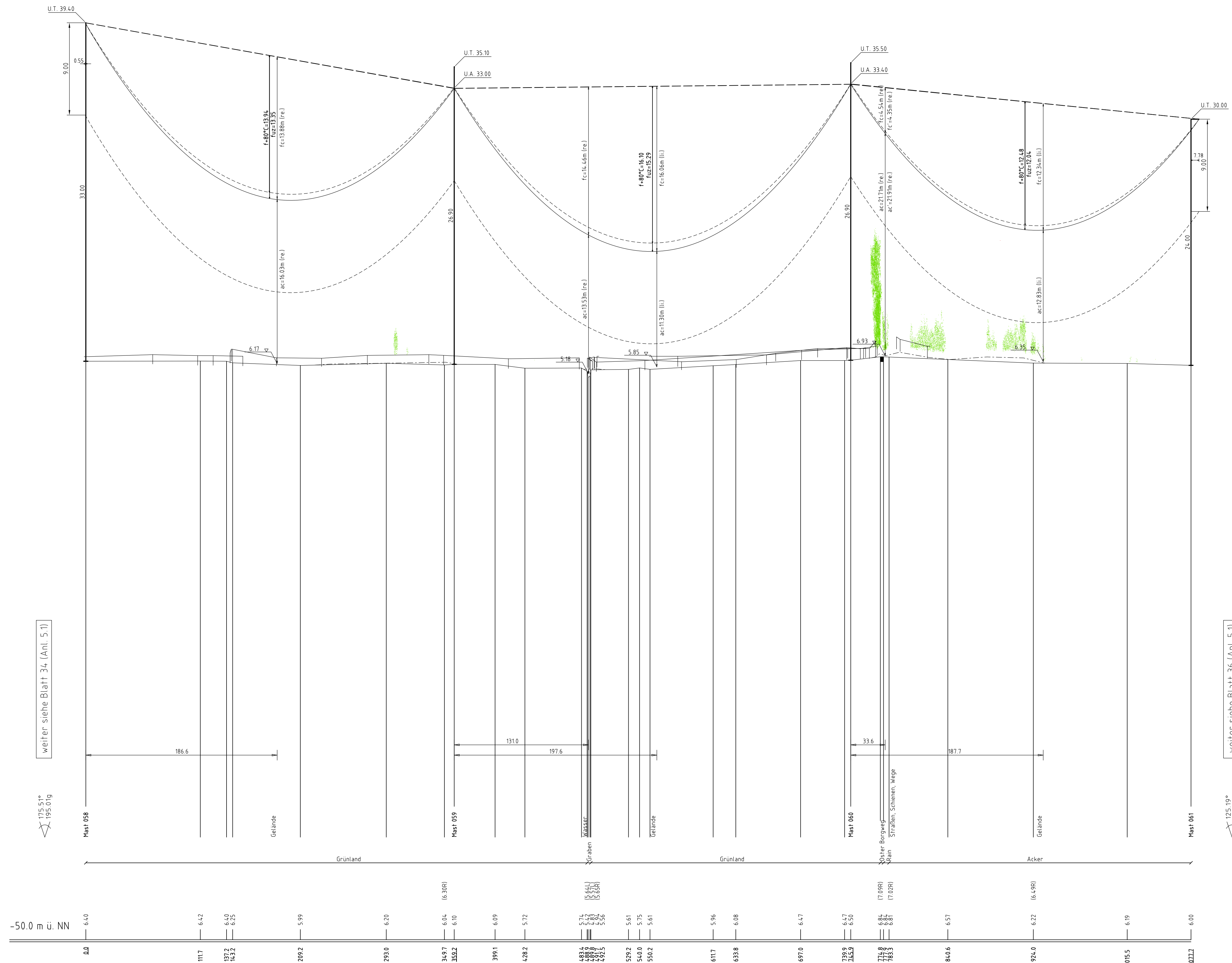


ES/LWL mit Vogelschutzmarken

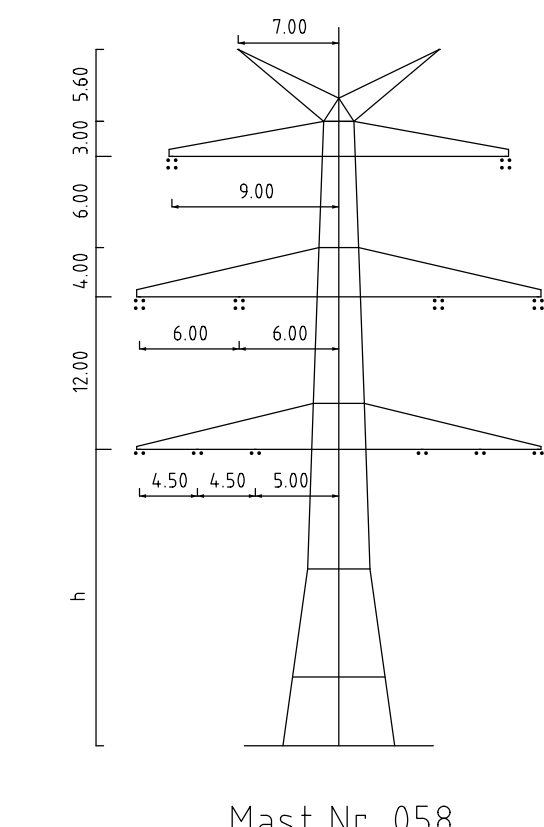
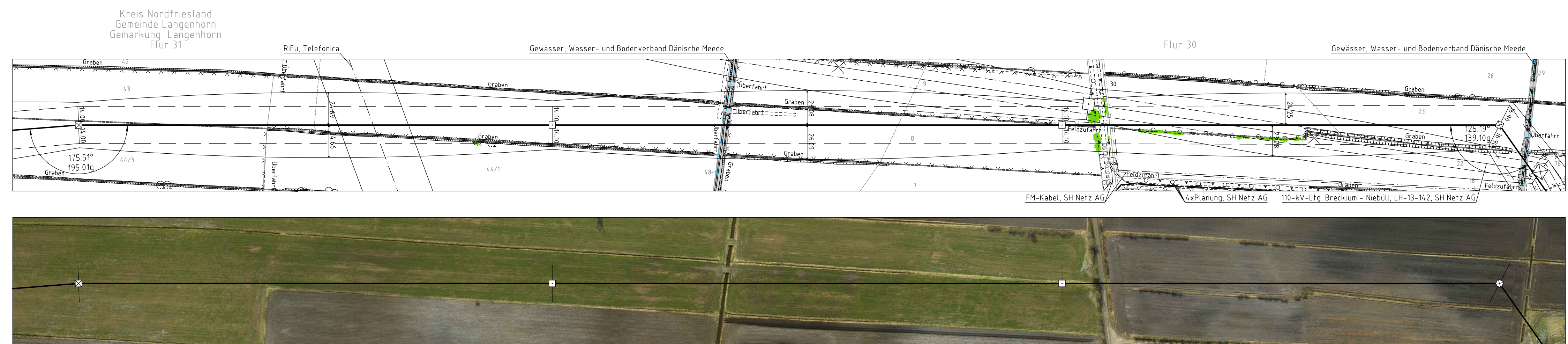
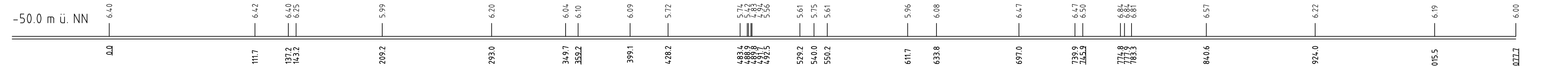
ES/LWL mit Vogelschutzmarken

ES/LWL mit Vogelschutzmarken

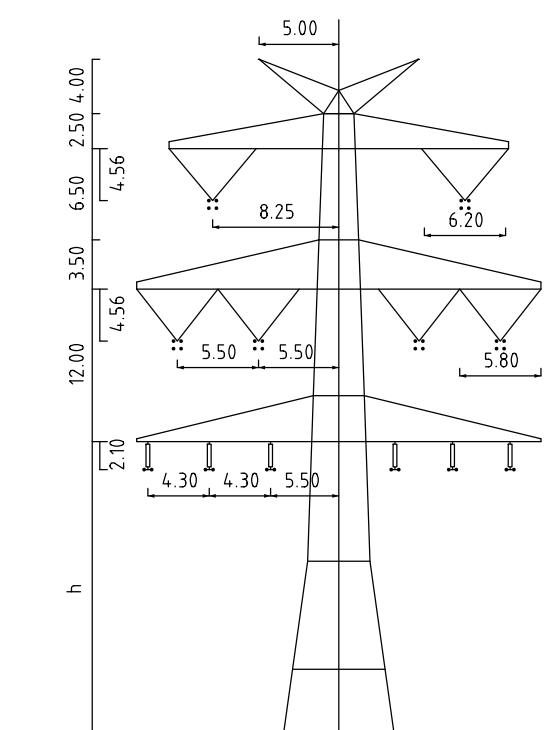


weiter siehe Blatt 34 (Anl. 5 I)

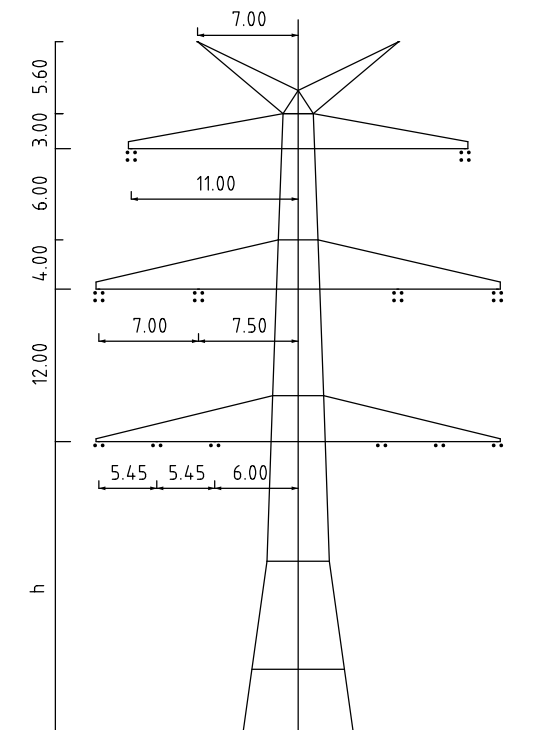
weiter siehe Blatt 36 (Anl. 5 II)



Mast Nr. 058



Mast Nr. 059, 060



Mast Nr. 061

- Vegetation dichter als 35m am Leitersell
- Vegetation zwischen 35m und 50m zum Leitersell
- Vegetation innerhalb des Schutzbereiches



380-kV-Ltg. Husum Nord - Niebüll Ost  
LH-13-321

Längenprofil  
Neuplanung

Mast Nr. 058 - Mast Nr. 061

der Längen 1: 200  
der Höhen 1: 200

DIN VDE-Bestimmung	DN VDE 0219/ DIN EN 50341-3-4, 01/2011 (Eszene 2, Windzone A)
Masttyp	DA-4-DE-2013-1
Belegung	2x3x4 565-AL V172-ST1A, H25-44 0N/nm <sup>2</sup> (180-kV)
Leitersell	2x3x2 565-AL V172-ST1A, H25-44 0N/nm <sup>2</sup> (180-kV)
Erdsell	2x1 0P/GW 0588 485MF 122-AL V161-A20A, H25-59 0N/nm <sup>2</sup>
Luftkabel/sonstige Belegung	
Kettfernlänge	DA-4-50m (1170m) (180-kV) VS-4-56m (180kV) (180-kV) DA-4-120m (1170m) (110-kV) DS-4-50m (180kV) (180-kV)
Seitliche Überhöhung	16.00 m rechts oder links aufgeben

Planfeststellungsunterlagen			
Aufgestellt		15.01.2016	
Gezeichnet		Tennet TSO GmbH	
Geprüft		Tennet TSO GmbH	
Maßstab		1: 2000/200	
Mast		Mast	
Name		Name	
Datum		Datum	
Gepr.		Gepr.	
Name		Name	
Fachbereich		Fachbereich	
Zust.		Zust.	
Änderung		Änderung	
Datum		Datum	
Name		Name	
Unger		Unger	