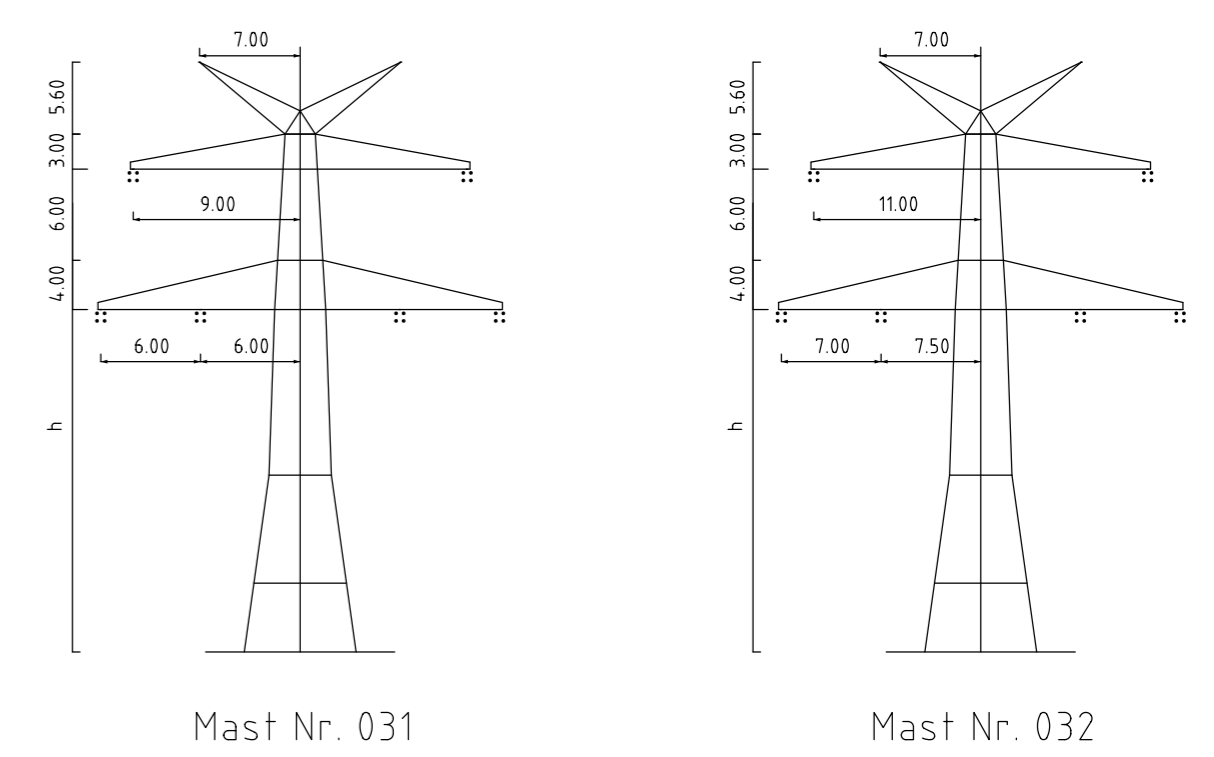
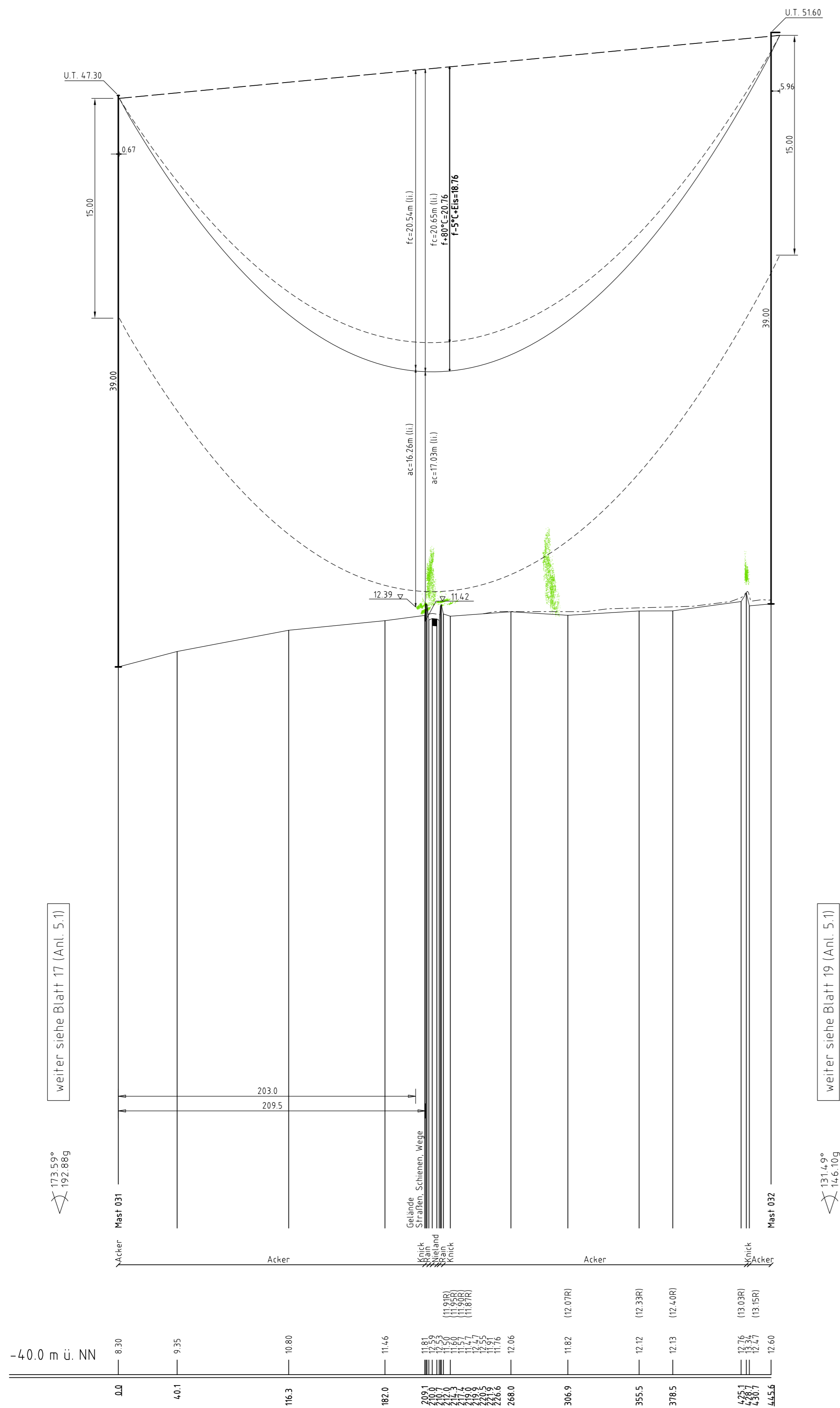


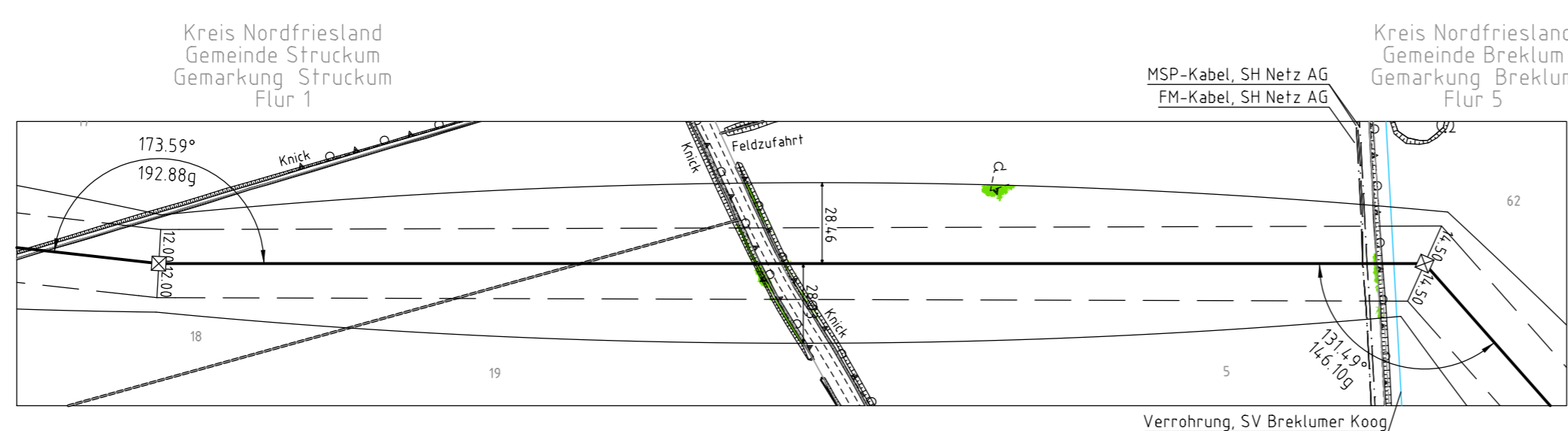
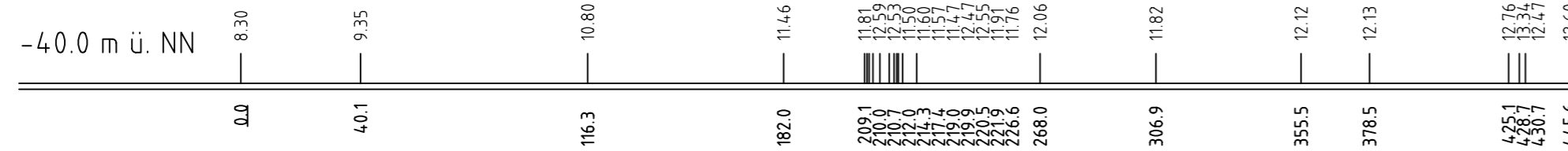
ES/LWL mit Vogelschutzmarken



Mast Nr. 031

Mast Nr. 032

- Vegetation dichter als 5.00m am Leiterseil
- Vegetation zwischen 5.00m und 6.50m zum Leiterseil
- Vegetation innerhalb des Schutzbereiches



Anlage 5.1  
Blatt 18 / 70



380-kV-Ltg. Husum Nord - Niebüll Ost  
LH-13-321

Längenprofil  
Neuplanung

Mast Nr. 031 - Mast Nr. 032

Maßstab der Längen 1: 2000  
der Höhen 1: 200

DIN VDE-Bestimmung	: DIN VDE 0210 / DIN EN 50341-3-4, 01/2011 (Eiszone 2, Windzone 4)
Maßstab	: D-2-D-2013.4
Beseilung	: 2x3+4 565-AL1/72-ST1A, MZS=46,0N/mm <sup>2</sup> (380-kV)
Leiterseil	:
Erdseil	: 2x1 OPGW DSB 485MF 122-AL3/61-A20A, MZS=59,0N/mm <sup>2</sup>
Lufkkabel/sonstige Belegung	:
Kettenlänge	: DA=6,50m (3178N) (380-kV)
Seitliche Überhöhung	: 14,00 m rechts ----- oder links ----- aufgenommen

Planfeststellungsunterlagen

Aufgestellt 15.01.2016  
Bayreuth

TenneT TSO GmbH

LV *[Signature]* FA *[Signature]*

imp GmbH  
in Reg. Nr. 59823 Arnberg-Deventrop

Maßstab 1: 2000/200  
Einheit Meter

Datum Name  
Bearb. 15.01.2016 Eckhoff  
Gepr. 15.01.2016 Klaff  
Norm DIN EN 50341-3-4, 01/2011  
Fachbereich TL

Zust. Änderung Datum Name Urspr.: