

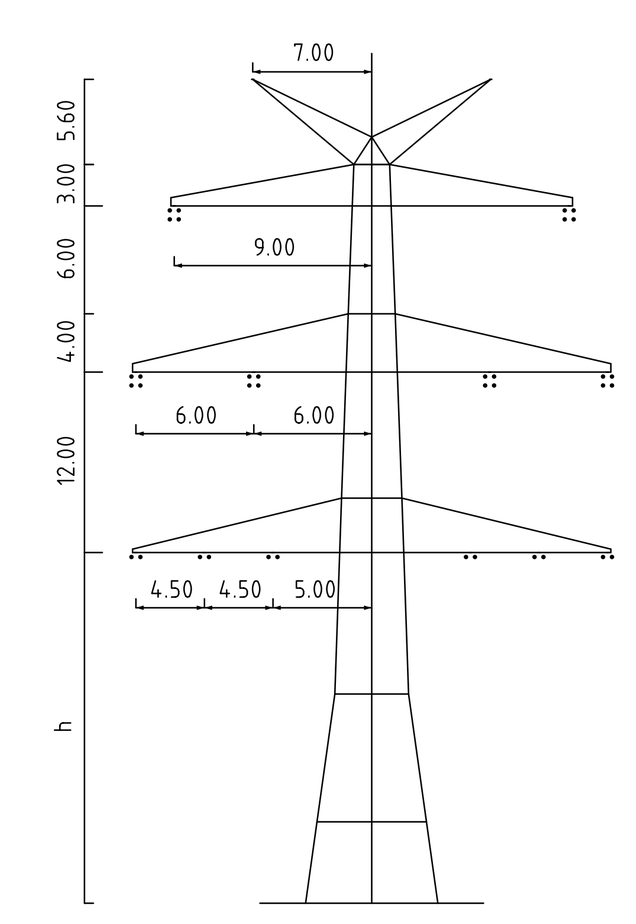

Mast Nr. 017

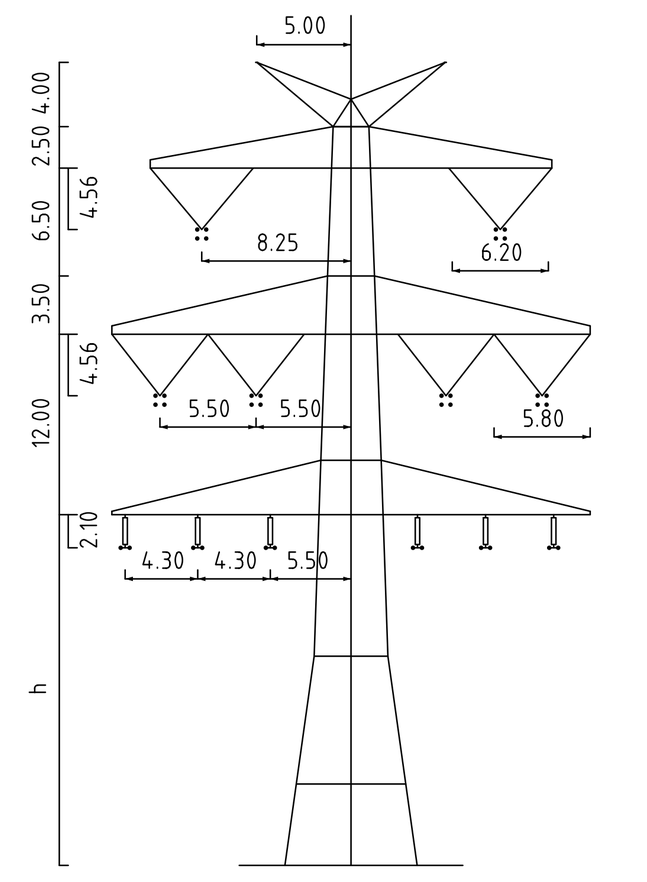

Mast Nr. 018, 020, 021

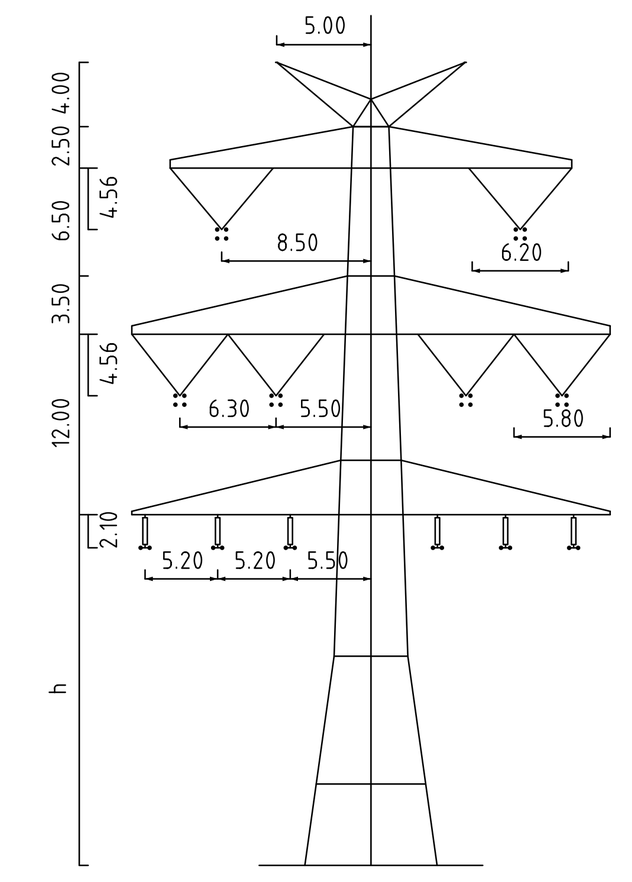

Mast Nr. 019

Vegetation dichter als 3.50m am Leiterseil

Vegetation zwischen 3.50m und 5.00m zum Leiterseil

Vegetation innerhalb des Schutzbereiches

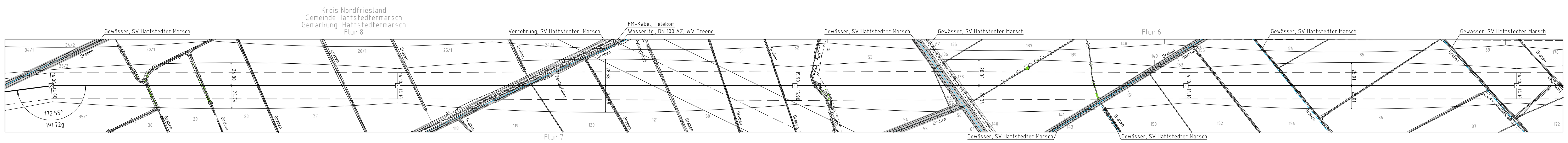

Anlage 5.1
Blatt11 /70

380-kV-Ltg. Husum Nord - Niebüll Ost

LH-13-321

Längenprofil

Neuplanung

Mast Nr. 017 - Mast Nr. 021

Maßstab: der Längen 1 : 2000; der Höhen 1 : 200

DIN VDE-Bestimmung	: DIN VDE 0210/ DIN EN 50341 -3-4: 01/2011 (Eiszone 2, Windzone 4)
Masttyp	: DA-4-DE-2013.1
Beseilung Leiterseil	: 2x3x4 565-AL1/72-ST1A; MZS=46,0N/mm² (380-kV) 2x3x2 565-AL1/72-ST1A; MZS=46,0N/mm² (110-kV)
Erdseil	: 2x1 OPGW DSBB 48SMF 122-AL3/61-A20A; MZS=59,0N/mm²
Luftkabel/ sonstige Belegung	:
Kettenlänge	: DA=6,50m (3178N) (380-kV) VQ=4,56m (1815N) (380-kV) DA=3,70m (1177N) (110-kV) DH=2,10m (589N) (110-kV)
Seitliche Überhöhung	: 16.00 m rechts ——— oder links —·—·— aufgenommen

Planfeststellungsunterlage

Aufgestellt
Bayreuth,
TenneT TSO GmbH

15.01.2016

i.V. Deitermann — i.A. Feuerstein

imp GmbH
im Neyl 18
59823 Arnsberg-Oeventrop

Maßstab	Einheit
1 : 2000/200	Meter

	Datum	Name
Bearb.	15.01.2016	Eickhoff
Gepr.	15.01.2016	Klaß
Norm	DIN EN 50341-3-4: 01/2011	
Fachbereich TL		

Zust.	Änderung	Datum	Name	Urspr.:

Kartengrundlage © GeoBasis-DE/LVermGeo SH (www.LVermGeoSH.schleswig-holstein.de)