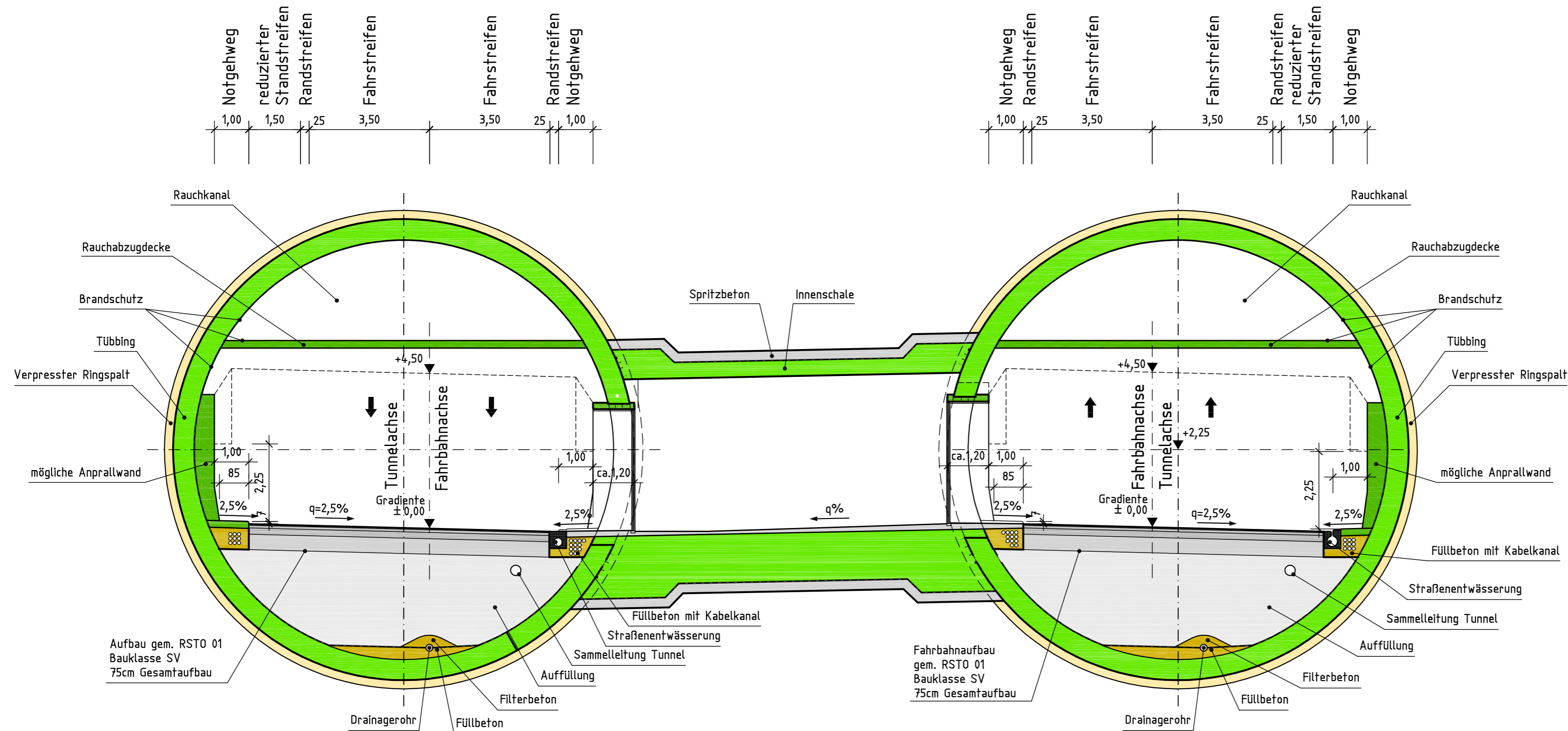







Regelquerschnitt Bohrtunnel mit befahrbarem Querschlag

M. 1:100



Nr.	Art der Änderung	Datum	Name
    			
Zeichnungsnummer		Format	Datum
EQ-PFSH-22-DP-004		78x50cm	02/2009
CAD-File: EQ-PFSH-DP-004.dwg			02/2009
Landesbetrieb Straßenbau und Verkehr Schleswig-Holstein		Unterlage Nr.	
Straße: A 20		Blatt Nr.	
von NK: nicht vorhanden		Reg. Nr.	
nach NK: 2222112 - 0,563 km		Datum	Name
Nächster Ort: Glückstadt		03/2009	Berkner
Bau-km A 20: von 10+449,335 bis 14+440,408		bearbeitet	
Neubau der A 20, Nord-West-Umfahrung Hamburg		gezeichnet	
Landesgrenze Niedersachsen / Schleswig-Holstein bis B 431		geprüft	
Maßstab: 1:100		Bohrtunnel Querschlag, befahrbar	
Aufgestellt: Landesbetrieb Straßenbau und Verkehr Schleswig-Holstein Niederlassung Itzehoe		Nachrichtlich	
Itzehoe, den 31.03.2009		Materialband : Band 1	
		Blatt : 5	
Grundplan hergestellt:		Ergänzungen:	

Datum: 12.03.2009 Zeit: 14:41 Größe: 1023 x 297 mm Name: FUCHS
 Datei: EQ-PFSH-22-DP-004.DWG
 Pfad: H:\USR46XX\4639\PLANUNG\20_ACAD\04_PLANEST\05_DP\200802041
 Xref: H:\CAD\autocad\Plot\SWesSI\elbe-link.ctb
 CTB: H:\usr46xx\4639\Planung\20_Acad\04_Planfest\91_PLT-PDF
 Plot: