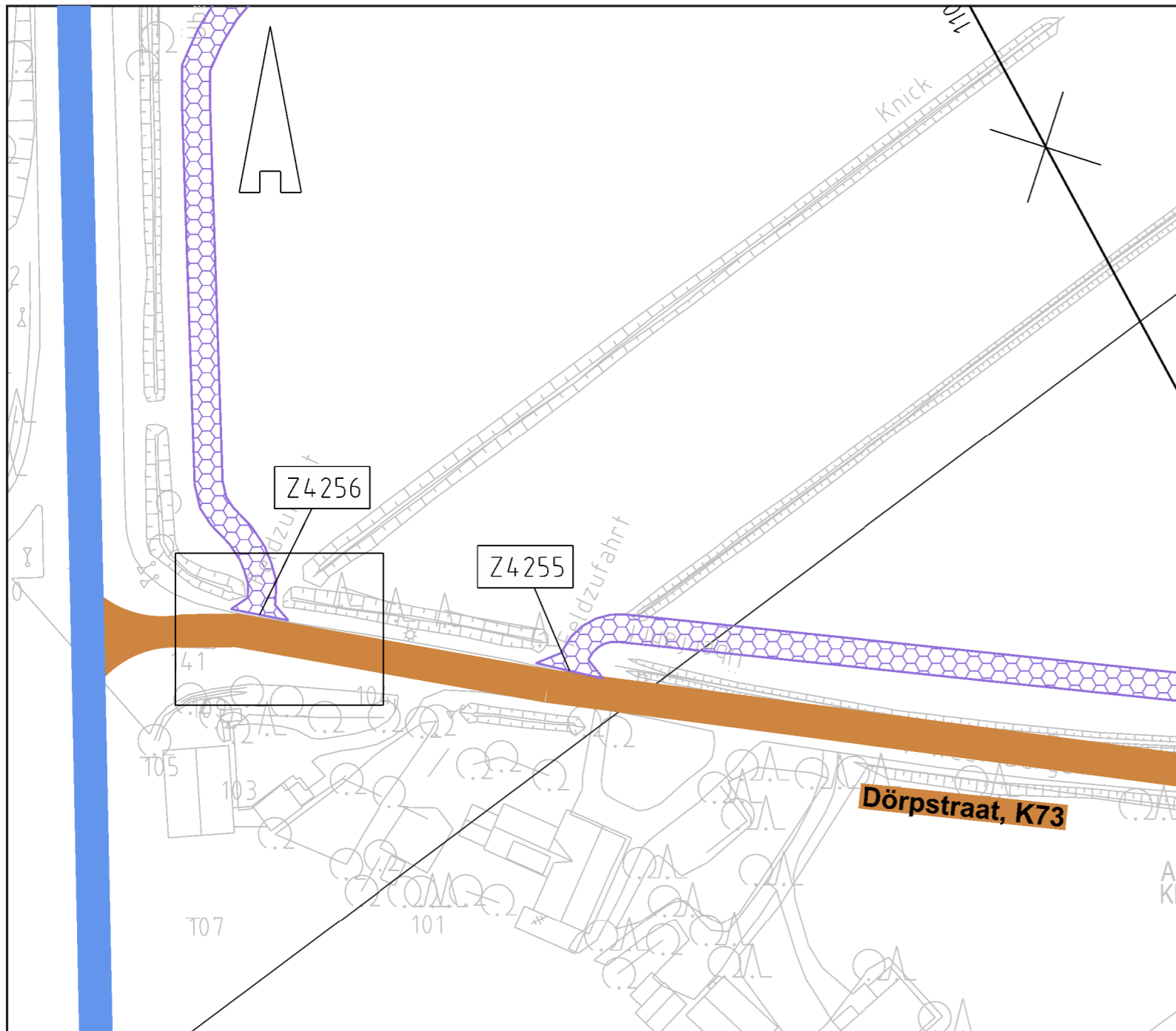


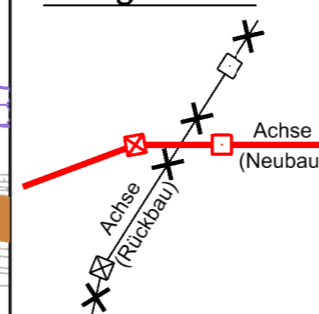


# 380-kV-Leitung Husum-Nord - Niebüll-Ost LH-13-321

## Wegenutzungsplan Sondernutzung Lfd. Nr. Z4256

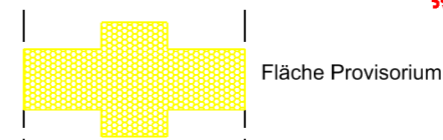


### Legende:



- Nachrichtl. Planung
- Bundesstraßen
- Landesstraßen
- Kreisstraßen
- genutzte Gemeindestraßen
- genutzte Wirtschaftswege
- Zufahrtsnummer (BW Nr. Anlage 7.1 zu entnehmen)
- Flurstücksnummer
- Abspannmast
- Tragmast
- Mastnummer - vorhanden 110kV
- Mastnummer - Neubau 380kV

### Rechtserwerb:



### Grenzen:

- Stadt/Gem.
- Gemarkung
- Flur
- Flurstück
- Verfahrensgrenze

Zur Planfertigung verwendete TK 25: @ GeoBasis-DE / BKG (2010)

### Planfeststellungsunterlage

Aufgestellt:  
Bayreuth,  
TenneT TSO GmbH

15.01.2016

i.V. \_\_\_\_\_ i.A. \_\_\_\_\_

|  |  |                       |                   |
|--|--|-----------------------|-------------------|
|  |  | Maßstab:<br>1 : 1.000 | Einheit:<br>Meter |
|  |  | Datum                 | Name              |
|  |  | Bearb. 15.01.16       | Jatzlau           |
|  |  | Gepr. 15.01.16        | Braun             |
|  |  | Norm                  |                   |
|  |  | Fachbereich           |                   |



|       |          |       |      |         |
|-------|----------|-------|------|---------|
| Zust. | Änderung | Datum | Name | Urspr.: |
|-------|----------|-------|------|---------|

