



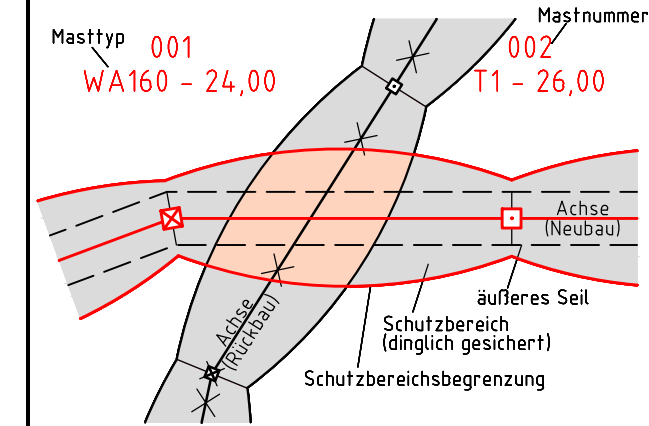
380-kV-Leitung Husum Nord - Niebüll Ost
LH-13-321

Lageplan
Wasserwirtschaftliche Maßnahmen

Deckblatt

Mast Nr. 083

Legende:



- 86 Flurstücksnummer
- ⊗ Abspannmast
- ⊠ Tragmast

Grenzen:

- Kreis
- Stadt/Gem.
- Gemarkung
- Flur
- Flurstück
- Verfahren

Rechtserwerb:

- dauerhafte Flächeninanspruchnahme durch 380-kV-Ltg. "dingliche Sicherung"
- bauzeitliche Flächeninanspruchnahme durch Neubau 380-kV-Ltg.
- bestehende "dingliche Sicherung" durch 110-kV-Ltg. (entfällt)
- bauzeitliche Flächeninanspruchnahme durch Rückbau 110-kV-Ltg.
- bestehende "dingliche Sicherung" 110-kV-Ltg./dauerhafte Flächeninanspruchnahme durch Neubau
- bauzeitliche Flächeninanspruchnahme durch Provisoriumsportal 110-kV-Ltg.

Planfeststellungsunterlage

Aufgestellt
Bayreuth,
TenneT TSO GmbH
15.01.2016
i.V. *B.B.H.* i.A. *F.H.*

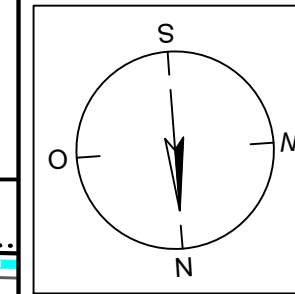
Lindemann + Ulrich
Ingenieur GmbH & Co. KG
Esterlin-Deese-Straße 22
29554 Wilder
Tel. 04823 / 922 49-0
Fax 04823 / 922 49-11

Maßstab
1 : 2000

Einheit
Meter

Revisionsstand	Datum	W.N.	Datum	Name
1	21.02.2017	W.N.		
2	20.06.2017	W.N.	Bearb. 15.01.2016	Neumann
3	29.11.2017	W.N.	Gepr. 15.01.2016	Mayer
4	09.01.2018	W.N.	Norm	DIN EN 50341-3-4: 01/2011

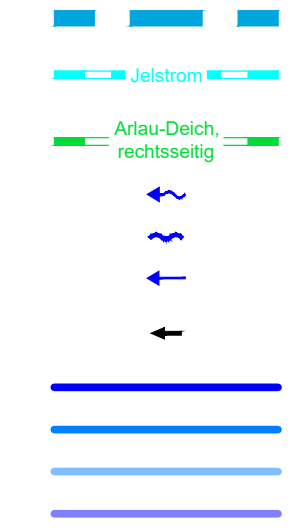
Zust.	Änderung	Datum	Name	Urspr.:



Legende - Fortsetzung:

Entwässerung

- Grenze Wasser- und Bodenverband
- Anlage Wasser- und Bodenverband, mit Bezeichnung, gemäß DAV, ohne Deiche
- Anlage Wasser- und Bodenverband, mit Bezeichnung, gemäß DAV, Deich
- Wasserlauf, offen, benutzt, Ableitung
- Wasserlauf, offen, benutzt, Versickerung
- Wasserlauf, verrohrt, benutzt, Ableitung
- Trasse von fliegenden Schlauchleitungen als Ableitung von Wasserhaltungsanlagen
- Planung Verrohrung dauerhaft
- Planung Verrohrung temporär
- Verrohrung Bauausführung
- Verrohrung Rückbau



- Gewässerrandstreifen gemäß WHG und LWG (Breite 5 m) bzw. Schutzstreifen gemäß Satzung eines Wasser- und Bodenverbandes (Breite gemäß Satzung)

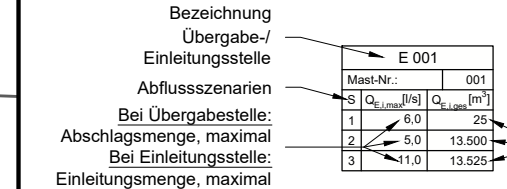
- Laufende Nummer für Anlagen in oder an oberirdischen Gewässern gemäß WHG und LWG bzw. innerhalb von Gewässerrandstreifen gemäß WHG und LWG bzw. innerhalb von Schutzstreifen gemäß Satzung eines Wasser- und Bodenverbandes, mit Referenzpunkt

- Deichschutzstreifen gemäß LWG

- Laufende Nummer für Anlagen auf oder über Deichen gemäß LWG, mit Referenzpunkt

- Laufende Nummer für Verrohrungen temporär / dauerhaft an Verbandsgewässern

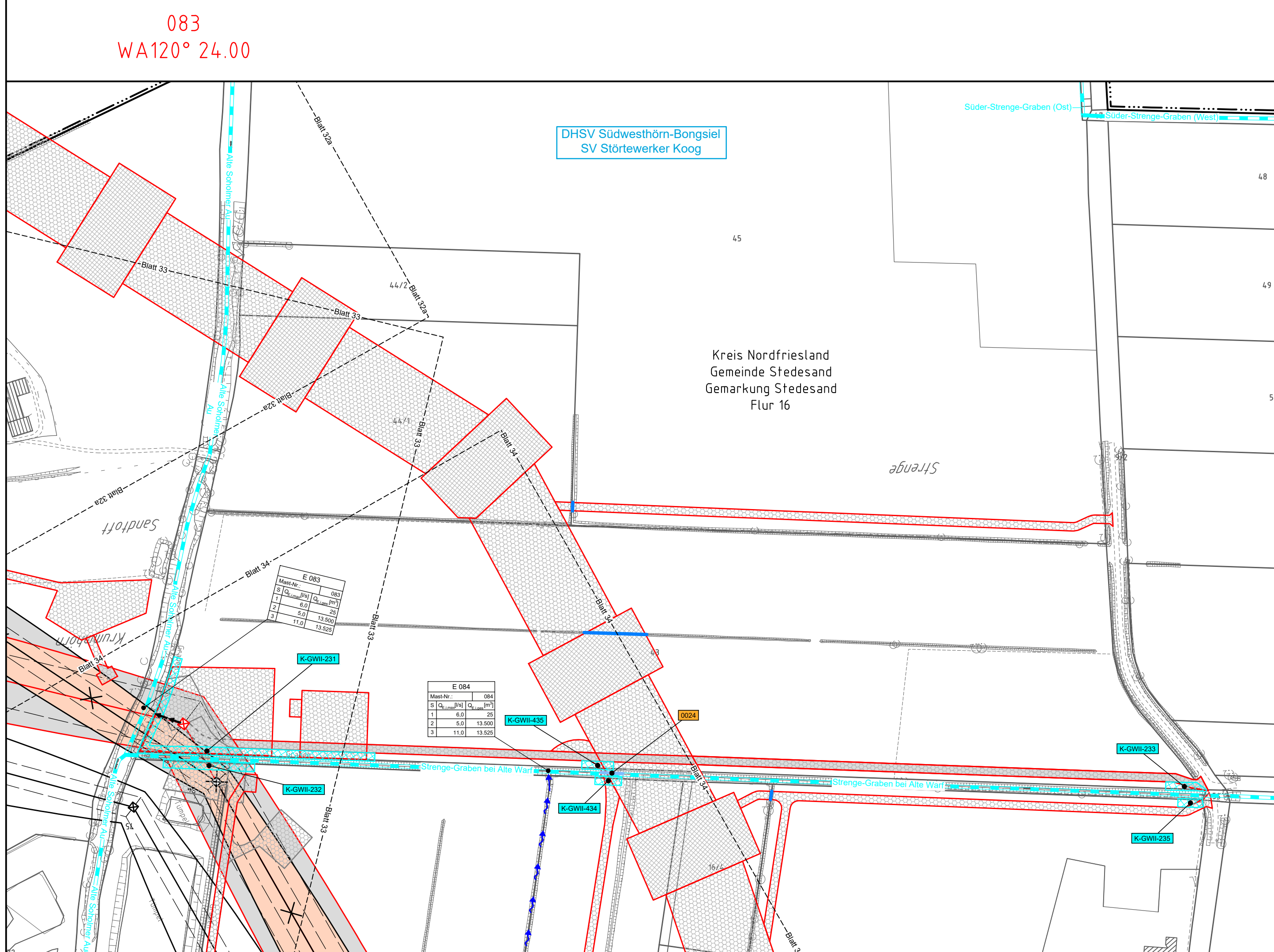
- Benutzungsumfang von Entwässerungseinrichtungen, landwirtschaftlichen Entwässerungssystemen oder oberirdischen Gewässern gemäß WHG



Bei Übergabestelle:
Abschlagsmenge, gesamt
Bei Einleitungsstelle:
Einleitungsmenge, gesamt

Die geografische Lage von Grundwasserentnahmestellen ist gleichzusetzen mit den Standorten von geplanten Wasserhaltungsanlagen, die wiederum gleichzusetzen sind mit den Standorten von geplanten Masten.

Übersicht Blattsnitte siehe Anlage 2 der PFU.



DHSV Südwesthörn-Bongsiel
SV Störtecker Koog

Kreis Nordfriesland
Gemeinde Stedesand
Gemarkung Stedesand
Flur 16

E 083			
Mast-Nr.	1	2	3
1	0,0	25	
2	5,0	13.500	
3	11,0	13.525	

E 084			
Mast-Nr.	1	2	3
1	0,0	25	
2	5,0	13.500	
3	11,0	13.525	