



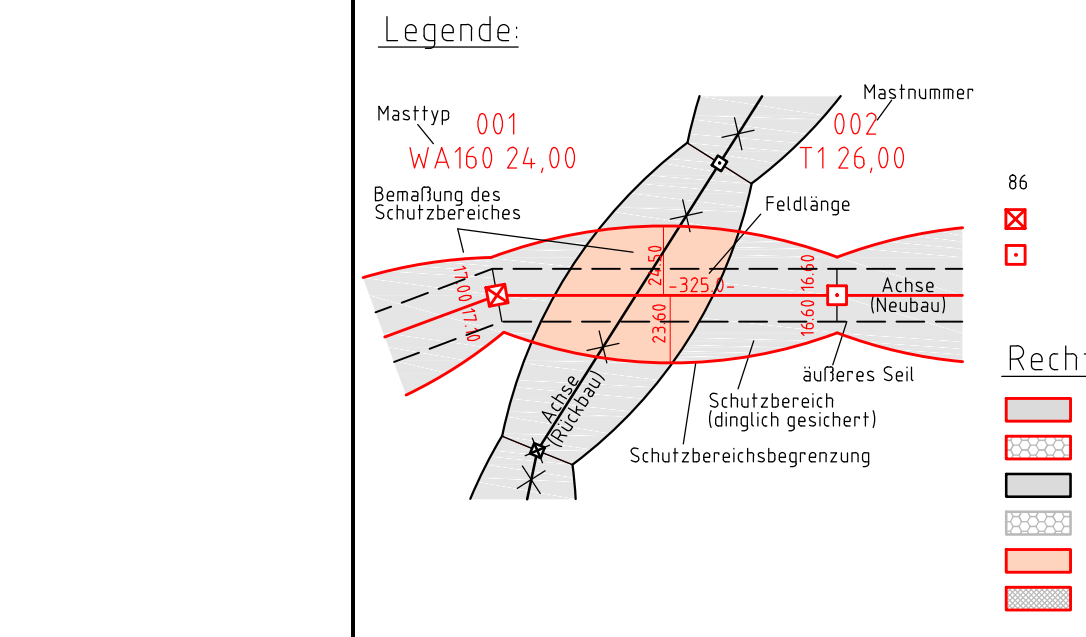
380-kV-Ltg. Heide West - Husum Nord
LH-13-320
Lageplan
Wasserwirtschaftliche Maßnahmen
Mast Nr. 037 - Mast Nr. 038

Grenzen:

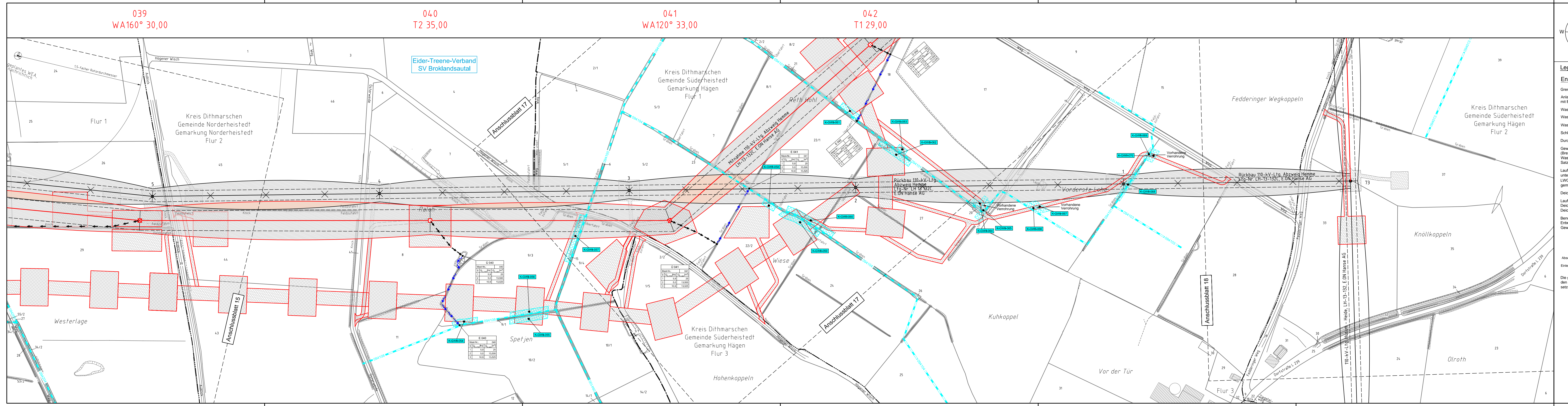
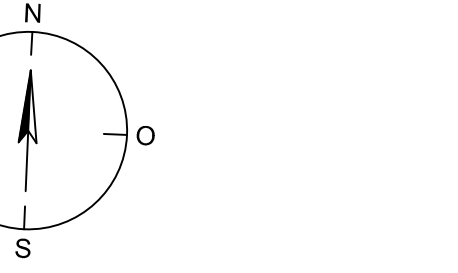
Kreis	— — — — —
Stadt/Gem.	— · — · — · —
Gemarkung	— · — · — · —
Flur	— · — · — · —
Flurstück	— · — · — · —
Verfahren	— · — · — · —

Rechtserwerb:

[Red hatched]	dauerhafte Flächenanspruchnahme durch 380-kV-Ltg. "dingliche Sicherung"
[Red outline]	bauzeitliche Flächenanspruchnahme durch Neubau 380-kV-Ltg.
[Grey hatched]	bestehende "dingliche Sicherung" durch 110-kV-Ltg. (entfällt)
[Red outline]	bauzeitliche Flächenanspruchnahme durch Rückbau 110-kV-Ltg.
[Red outline]	bestehende "dingliche Sicherung" 110-kV-Ltg./dauerhafte
[Red outline]	bauzeitliche Flächenanspruchnahme durch
[Red outline]	Provisoriumportal 110-kV-Ltg.



- Legende - Fortsetzung:**
- Entwässerung**
- Grenze Wasser- und Bodenverband
 - Anlage Wasser- und Bodenverband, mit Bezeichnung
 - Wasserlauf, offen, benutzt
 - Wasserlauf, offen, benutzt, Versickerung
 - Wasserlauf, verrohrt, benutzt
 - Schlauchleitung, fliegend (Wasserhaltungsanlage)
 - Durchlass oder Verrohrung, geplant
 - Gewässerandstreifen gemäß WHG und LWG (Breite 5 m) bzw. Schutzstreifen gemäß Satzung Wasser- und Bodenverband (Breite gemäß Satzung WBV)
 - Laufende Nummer für Anlagen in, an, über und unter oberirdischen Gewässern gemäß WHG und LWG bzw. in und über Überschwemmungsgebieten gemäß WHG und LWG mit Referenzpunkt
 - Deichschutzstreifen gemäß LWG
 - Laufende Nummer für Anlagen auf und über Deichen gemäß LWG bzw. in und über dem Deichvorland gemäß LWG mit Referenzpunkt
 - Benutzungsumfang Entwässerungsanlagen, Entwässerungseinrichtungen und oberirdische Gewässer gemäß WHG
- Bezeichnung Übergabefeld Einleitungsstelle Abflusszenarien Bei Übergabestelle: Abschlagsmenge, maximal Bei Einleitungsstelle: Einleitungsstelle, maximal
- Bei Übergabestelle: Abschlagsmenge, gesamt Bei Einleitungsstelle: Einleitungsstelle, gesamt
- Die geografische Lage von Grundwasserentnahmestellen ist gleichzusetzen mit den Standorten von geplanten Wasserhaltungsanlagen, die wiederum gleichzusetzen sind mit den Standorten von geplanten Masten.



039
WA160° 30,00

040
T2 35,00

041
WA120° 33,00

042
T1 29,00