




Aufgestellt: Bayreuth, den 30.09.2014   i.V. Klaus Deitermann i.A. Dr. Bernd Brühöfner	Unterlagen zum Planfeststellungsverfahren
--	--

Anhang 12

Neubau der 380-kV-Leitung Heide West - Husum Nord, LH-13-320

Prüfvermerk	Ersteller				
Datum	26.09.2014				
Unterschrift					
Änderung(en):					
Datum					
Unterschrift					

Änderung(en):		
Rev.-Nr.	Datum	Erläuterung

	Anhang:
--	----------------

Vorhaben:

380-kV-Leitung
Heide West - Husum Nord
LH-13-320

Anlage 11.1

Anhang 12 zum Erläuterungsbericht:
Liste der
Anlagen in oder an Gewässern II. Ordnung
(WBV Horstedt-Hattstedt)

Antragsteller:



Bearbeitung:



Lindemann
Ingenieurgesellschaft mbH

Etatsrätin-Doos-Straße 22
25554 Wilster

Tel. 04823 - 92249-0
Fax 04823 - 92249-11
E-Mail: info@lindemann-ing.de
Internet: <http://www.lindemann-ing.de>

Projekt-Nr.: 383

Allgemein		Angaben zur Liegenschaft							Angaben zur Lage			Angaben zum Gewässer					Angaben zur Anlage						
Lfd.-Nr.	Blatt-Nr.	Bundesland	Kreis	Gemeinde / Stadt	Gemarkung	Flur	Flurstück	Eigentümer	TK25	DTK5	Referenz-Koordinate	Hauptverband	Verband	Anlage	Station Gewässer	Ausbauform offen (o) / verrohrt (v)	Art der Anlage	Station der Anlage	Kreuzungswinkel Gewässer / Anlage (längs / quer)	Spannungsebene NS / MS / HS	Schutzabstand unter Gewässersohle bzw. unter Rohrsohle	Schutzzone	Bemerkung
WBV Horstedt-Hattstedt / --																							
K-GWII-171	46	Schleswig-Holstein	Nordfriesland	Horstedt	Horstedt	6	40	--	32500 6040	32504 6040	32 50 49 35 / 60 40 926	WBV Horstedt- Hattstedt	--	11	--	o+v	BZ+ BS+ FLP	--	längs+ quer	--	--	GRS+ GSS+ GEW	Überfahrt vorhanden
K-GWII-172	45a	Schleswig-Holstein	Nordfriesland	Horstedt	Horstedt	3	20/1; 49/22	--	32500 6040	32504 6040	32 50 47 42 / 60 41 210	WBV Horstedt- Hattstedt	--	10	--	v	BS	--	längs	--	--	GRS+ GSS	--
Erläuterung Abkürzungen:																							
BZ Baustellenzufahrt																							
BS Baustraße																							
AF Arbeitsfläche																							
FLP Freileitungsprovisorium																							
BKP Baueinsatzkabelprovisorium																							
GT Gerüst																							
MT Mast																							
GRS Gewässerrandstreifen gemäß § 38 WHG i. V. m. § 38a LWG																							
GSS Schutzstreifen gemäß Satzung des Wasser- und Bodenverbandes																							
GEW Gewässer gemäß § 3 Nummer 1 WHG																							