






Aufgestellt: Bayreuth, den 30.09.2014   <small>i.V. Klaus Deitermann i.A. Dr. Bernd Brühöfner</small>	Unterlagen zum Planfeststellungsverfahren																																				
<h2 style="margin-top: 0;">Anhang 11</h2> <p style="margin-top: 20px;">Neubau der 380-kV-Leitung Heide West - Husum Nord, LH-13-320</p>																																					
<table border="1" style="width: 100%; border-collapse: collapse;"> <tr> <td style="width: 30%;">Prüfvermerk</td> <td style="width: 20%;">Ersteller</td> <td style="width: 10%;"></td> <td style="width: 10%;"></td> <td style="width: 10%;"></td> <td style="width: 10%;"></td> </tr> <tr> <td>Datum</td> <td>26.09.2014</td> <td></td> <td></td> <td></td> <td></td> </tr> <tr> <td>Unterschrift</td> <td></td> <td></td> <td></td> <td></td> <td></td> </tr> <tr> <td>Änderung(en):</td> <td></td> <td></td> <td></td> <td></td> <td></td> </tr> <tr> <td>Datum</td> <td></td> <td></td> <td></td> <td></td> <td></td> </tr> <tr> <td>Unterschrift</td> <td></td> <td></td> <td></td> <td></td> <td></td> </tr> </table>		Prüfvermerk	Ersteller					Datum	26.09.2014					Unterschrift						Änderung(en):						Datum						Unterschrift					
Prüfvermerk	Ersteller																																				
Datum	26.09.2014																																				
Unterschrift																																					
Änderung(en):																																					
Datum																																					
Unterschrift																																					
<table border="1" style="width: 100%; border-collapse: collapse;"> <tr> <td colspan="3">Änderung(en):</td> </tr> <tr> <td style="width: 30%;">Rev.-Nr.</td> <td style="width: 20%;">Datum</td> <td style="width: 50%;">Erläuterung</td> </tr> <tr> <td> </td> <td> </td> <td> </td> </tr> </table>		Änderung(en):			Rev.-Nr.	Datum	Erläuterung																														
Änderung(en):																																					
Rev.-Nr.	Datum	Erläuterung																																			
	Anhang:																																				

Vorhaben:

380-kV-Leitung
Heide West - Husum Nord
LH-13-320

Anlage 11.1

Anhang 11 zum Erläuterungsbericht:
Liste der
Anlagen in oder an Gewässern II. Ordnung
(DHSV Eiderstedt)

Antragsteller:



Bearbeitung:



Lindemann
Ingenieurgesellschaft mbH

Etatsrätin-Doos-Straße 22
25554 Wilster

Tel. 04823 - 92249-0
Fax 04823 - 92249-11
E-Mail: info@lindemann-ing.de
Internet: <http://www.lindemann-ing.de>

Projekt-Nr.: 383

Allgemein		Angaben zur Liegenschaft							Angaben zur Lage			Angaben zum Gewässer					Angaben zur Anlage						
Lfd.-Nr.	Blatt-Nr.	Bundesland	Kreis	Gemeinde / Stadt	Gemarkung	Flur	Flurstück	Eigentümer	TK25	DTK5	Referenz-Koordinate	Hauptverband	Verband	Anlage	Station Gewässer	Ausbauf orm offen (o) / verrohrt (v)	Art der Anlage	Station der Anlage	Kreuzungswinkel Gewässer / Anlage (längs / quer)	Spannungsebene NS / MS / HS	Schutzabstand unter Gewässersohle bzw. unter Rohrsohle	Schutzzone	Bemerkung
SV Saxfähre / DHSV Eiderstedt																							
K-GWII-143	31a	Schleswig-Holstein	Nordfriesland	Koldenbüttel	Koldenbüttel	12	1	--	32500 6020	32506 6026	32 50 67 37 / 60 27 581	DHSV Eiderstedt	SV Saxfähre	01.1.6/7	--	o	BZ+ BS	--	längs	--	--	GRS+ GSS	--
K-GWII-144	31a	Schleswig-Holstein	Nordfriesland	Koldenbüttel	Koldenbüttel	7	3; 2/1	--	32500 6020	32506 6026	32 50 65 75 / 60 27 675	DHSV Eiderstedt	SV Saxfähre	01.1.6/7	--	o	BS+ AF	--	längs	--	--	GRS+ GSS	--
K-GWII-145	32	Schleswig-Holstein	Nordfriesland	Koldenbüttel	Koldenbüttel	12	6; 47/4; 5	--	32500 6020	32506 6026	32 50 62 66 / 60 27 393	DHSV Eiderstedt	SV Saxfähre	01.1.6/8	--	o	BS+ AF+ MT	--	längs	--	--	GRS+ GSS	--
K-GWII-146	33	Schleswig-Holstein	Nordfriesland	Koldenbüttel	Koldenbüttel	7	31/1; 31/2	--	32500 6020	32506 6028	32 50 64 74 / 60 28 461	DHSV Eiderstedt	SV Saxfähre	01.1.5	--	o	EKP	--	quer	--	--	GRS+ GSS+ GEW	--
K-GWII-147	33	Schleswig-Holstein	Nordfriesland	Koldenbüttel	Koldenbüttel	7	32/2; 32/1	--	32500 6020	32506 6028	32 50 64 73 / 60 28 478	DHSV Eiderstedt	SV Saxfähre	01.1.5	--	o	EKP	--	quer	--	--	GRS+ GSS+ GEW	--
K-GWII-148	33	Schleswig-Holstein	Nordfriesland	Koldenbüttel	Koldenbüttel	7	31/1; 31/2	--	32500 6020	32506 6028	32 50 65 81 / 60 28 544	DHSV Eiderstedt	SV Saxfähre	01.1.5 / 01.1.5/5	--	o / o+v	BS / BZ+ BS	--	längs / längs+ quer	--	--	GRS+ GSS / GRS+ GSS+ GEW	- / Überfahrt vorhanden
K-GWII-149	33	Schleswig-Holstein	Nordfriesland	Koldenbüttel	Koldenbüttel	6	31; 34	--	32500 6020	32506 6028	32 50 66 10 / 60 29 320	DHSV Eiderstedt	SV Saxfähre	01.1/1	--	o	BS	--	längs	--	--	GRS+ GSS	--

Allgemein		Angaben zur Liegenschaft							Angaben zur Lage			Angaben zum Gewässer					Angaben zur Anlage						
Lfd.-Nr.	Blatt-Nr.	Bundesland	Kreis	Gemeinde / Stadt	Gemarkung	Flur	Flurstück	Eigentümer	TK25	DTK5	Referenz-Koordinate	Hauptverband	Verband	Anlage	Station Gewässer	Ausbauform offen (o) / verrohrt (v)	Art der Anlage	Station der Anlage	Kreuzungswinkel Gewässer / Anlage (längs / quer)	Spannungsebene NS / MS / HS	Schutzabstand unter Gewässersohle bzw. unter Rohrsohle	Schutzzone	Bemerkung
SV Südermarsch / DHSV Eiderstedt																							
K-GWII-150	34	Schleswig-Holstein	Nordfriesland	Südermarsch	Südermarsch	8	5; 6; 10	--	32500 6030	32506 6030	32 50 66 93 / 60 30 130	DHSV Eiderstedt	SV Südermarsch	17.II / 17.1.III.33	--	o / o	AF / AF	--	längs / längs	--	--	GRS+ GSS / GRS+ GSS	--
K-GWII-151	36	Schleswig-Holstein	Nordfriesland	Südermarsch	Südermarsch	7	53	--	32500 6030	32506 6030	32 50 69 36 / 60 31 994	DHSV Eiderstedt	SV Südermarsch	17.1.24	--	o	AF	--	längs	--	--	GRS+ GSS / GRS+ GSS	--
K-GWII-152	36	Schleswig-Holstein	Nordfriesland	Südermarsch	Südermarsch	7	80; 88	--	32500 6030	32506 6032	32 50 69 61 / 60 32 218	DHSV Eiderstedt	SV Südermarsch	17.1.24	--	o+v	BZ+ BS	--	quer	--	--	GRS+ GSS+ GEW	Überfahrt vorhanden
K-GWII-153	36	Schleswig-Holstein	Nordfriesland	Südermarsch	Südermarsch	5 / 7	109 / 69; 70	--	32500 6030	32506 6032	32 50 70 55 / 60 32 729	DHSV Eiderstedt	SV Südermarsch	17.X / 17.1.23.a	--	o / o	AF / AF	--	längs / längs	--	--	GRS+ GSS / GRS+ GSS	--
K-GWII-154	37	Schleswig-Holstein	Nordfriesland	Südermarsch	Südermarsch	5	109; 104; 105/1; 103	--	32500 6030	32506 6032	32 50 72 20 / 60 33 037	DHSV Eiderstedt	SV Südermarsch	17.X / 17.1.X.21	--	o / o+v	BS+ AF / BS+ AF	--	längs / längs+ quer	--	--	GRS+ GSS / GRS+ GSS+ GEW	- / Überfahrt vorhanden
K-GWII-155	37	Schleswig-Holstein	Nordfriesland	Südermarsch	Südermarsch	5	103; 101/2; 102; 109	--	32500 6030	32506 6032	32 50 72 56 / 60 33 100	DHSV Eiderstedt	SV Südermarsch	17.X / 17.1.X.21	--	o / o+v	BS+ AF / BS+ AF	--	längs / längs+ quer	--	--	GRS+ GSS / GRS+ GSS+ GEW	- / Überfahrt vorhanden

Allgemein		Angaben zur Liegenschaft							Angaben zur Lage			Angaben zum Gewässer					Angaben zur Anlage						
Lfd.-Nr.	Blatt-Nr.	Bundesland	Kreis	Gemeinde / Stadt	Gemarkung	Flur	Flurstück	Eigentümer	TK25	DTK5	Referenz-Koordinate	Hauptverband	Verband	Anlage	Station Gewässer	Ausbauform offen (o) / verrohrt (v)	Art der Anlage	Station der Anlage	Kreuzungswinkel Gewässer / Anlage (längs / quer)	Spannungsebene NS / MS / HS	Schutzabstand unter Gewässersohle bzw. unter Rohrsohle	Schutzzone	Bemerkung
WBV Mildstedt-Rantrum / DHSV Eiderstedt																							
K-GWII-156	37	Schleswig-Holstein	Nordfriesland	Mildstedt	Mildstedt	3	49	--	32500 6030	32506 6032	32 50 72 15 / 60 33 442	DHSV Eiderstedt	WBV Mildstedt- Rantrum	I	--	o	BZ+ BS	--	längs	--	--	GRS+ GSS	--
K-GWII-157	38	Schleswig-Holstein	Nordfriesland	Mildstedt	Mildstedt	2	72	--	32500 6030	32506 6034	32 50 74 48 / 60 35 220	DHSV Eiderstedt	WBV Mildstedt- Rantrum	600.I.1.7	--	o	AF	--	längs	--	--	GRS+ GSS	--

Allgemein		Angaben zur Liegenschaft							Angaben zur Lage			Angaben zum Gewässer					Angaben zur Anlage						
Lfd.-Nr.	Blatt-Nr.	Bundesland	Kreis	Gemeinde / Stadt	Gemarkung	Flur	Flurstück	Eigentümer	TK25	DTK5	Referenz-Koordinate	Hauptverband	Verband	Anlage	Station Gewässer	Ausbauform offen (o) / verrohrt (v)	Art der Anlage	Station der Anlage	Kreuzungswinkel Gewässer / Anlage (längs / quer)	Spannungsebene NS / MS / HS	Schutzabstand unter Gewässersohle bzw. unter Rohrsohle	Schutzzone	Bemerkung
WBV Husumer-Mühlenau / DHSV Eiderstedt																							
K-GWII-158	39a	Schleswig-Holstein	Nordfriesland	Mildstedt	Mildstedt	7	35/6	--	32500 6030	32506 6036	32 50 77 63 / 60 36 482	DHSV Eiderstedt	WBV Husumer- Mühlenau	40.01	--	o	BZ+ BS	--	längs	--	--	GRS+ GSS	--
K-GWII-159	42a	Schleswig-Holstein	Nordfriesland	Schwesing	Schwesing	12	91	--	32500 6030	32506 6036	32 50 60 90 / 60 37 528	DHSV Eiderstedt	WBV Husumer- Mühlenau	41.04	--	o+v	BS+ FLP	--	längs+ quer	--	--	GRS+ GSS+ GEW	Überfahrt vorhanden
K-GWII-160	42a	Schleswig-Holstein	Nordfriesland	Husum	Husum	18	8/9	--	32500 6030	32506 6036	32 50 60 79 / 60 37 526	DHSV Eiderstedt	WBV Husumer- Mühlenau	41.04	--	o+v	BS+ FLP	--	längs+ quer	--	--	GRS+ GSS+ GEW	Überfahrt vorhanden

Allgemein		Angaben zur Liegenschaft							Angaben zur Lage			Angaben zum Gewässer					Angaben zur Anlage						
Lfd.-Nr.	Blatt-Nr.	Bundesland	Kreis	Gemeinde / Stadt	Gemarkung	Flur	Flurstück	Eigentümer	TK25	DTK5	Referenz-Koordinate	Hauptverband	Verband	Anlage	Station Gewässer	Ausbauform offen (o) / verrohrt (v)	Art der Anlage	Station der Anlage	Kreuzungswinkel Gewässer / Anlage (längs / quer)	Spannungsebene NS / MS / HS	Schutzabstand unter Gewässersohle bzw. unter Rohrsohle	Schutzzone	Bemerkung
DSV Husum-Nord / DHSV Eiderstedt																							
K-GWII-161	43a	Schleswig-Holstein	Nordfriesland	Husum / Schwesing	Husum / Schwesing	15 / 13	88 / 48	--	32500 6030	32506 6038	32 50 65 37 / 60 39 316	DHSV Eiderstedt	DSV Husum-Nord	33.1	--	o+v	BS	--	längs+ quer	--	--	GRS+ GSS+ GEW	Überfahrt vorhanden
K-GWII-162	43a	Schleswig-Holstein	Nordfriesland	Husum / Schwesing	Husum / Schwesing	15 / 13	83 / 48	--	32500 6030	32506 6038	32 50 65 39 / 60 39 326	DHSV Eiderstedt	DSV Husum-Nord	33.1	--	o+v	BS	--	längs+ quer	--	--	GRS+ GSS+ GEW	Überfahrt vorhanden
K-GWII-163	43a	Schleswig-Holstein	Nordfriesland	Husum	Husum	15	88	--	32500 6030	32506 6038	32 50 65 03 / 60 39 341	DHSV Eiderstedt	DSV Husum-Nord	33.1	--	o	FLP	--	längs	--	--	GRS+ GSS	--
K-GWII-164	43a	Schleswig-Holstein	Nordfriesland	Husum	Husum	15	14/1; 99; 11/1	--	32500 6030	32506 6038	32 50 63 43 / 60 39 411	DHSV Eiderstedt	DSV Husum-Nord	33.1	--	o+v	BS	--	quer	--	--	GRS+ GSS+ GEW	Überfahrt vorhanden
K-GWII-165	44	Schleswig-Holstein	Nordfriesland	Husum	Husum	15 / 22	27 / 239; 43/1; 44	--	32500 6030	32504 6038	32 50 59 33 / 60 39 439	DHSV Eiderstedt	DSV Husum-Nord	33.1	--	o+v	AF	--	längs	--	--	GRS+ GSS	--
K-GWII-166	44	Schleswig-Holstein	Nordfriesland	Husum	Husum	22	44	--	32500 6030	32504 6038	32 50 59 27 / 60 39 450	DHSV Eiderstedt	DSV Husum-Nord	33.1	--	o	AF	--	längs	--	--	GRS+ GSS	--
K-GWII-167	45	Schleswig-Holstein	Nordfriesland	Horstedt	Horstedt	6	153	--	32500 6030	32504 6038	32 50 55 73 / 60 39 973	DHSV Eiderstedt	DSV Husum-Nord	503.XVI	--	v	BS	--	längs+ quer	--	--	GRS+ GSS+ GEW	Vorhandene Verrohrung
K-GWII-168	45	Schleswig-Holstein	Nordfriesland	Horstedt	Horstedt	6	153	--	32500 6030	32504 6038	32 50 55 69 / 60 39 975	DHSV Eiderstedt	DSV Husum-Nord	503.XVI	--	v	BZ+ BS	--	längs+ quer	--	--	GRS+ GSS+ GEW	Vorhandene Verrohrung
K-GWII-169	45	Schleswig-Holstein	Nordfriesland	Horstedt	Horstedt	6	9/2	--	32500 6040	32504 6040	32 50 56 04 / 60 40 041	DHSV Eiderstedt	DSV Husum-Nord	503.XVI	--	v	BS+ AF	--	längs+ quer	--	--	GRS+ GSS+ GEW	Vorhandene Verrohrung
K-GWII-170	45	Schleswig-Holstein	Nordfriesland	Horstedt	Horstedt	6 / 5	9/2 / 40	--	32500 6040	32504 6040	32 50 56 02 / 60 40 049	DHSV Eiderstedt	DSV Husum-Nord	503.XVI	--	v	BZ+ BS+ AF	--	längs+ quer	--	--	GRS+ GSS+ GEW	Vorhandene Verrohrung
<p>Erläuterung Abkürzungen:</p> <p>BZ Baustellenzufahrt BS Baustraße AF Arbeitsfläche FLP Freileitungsprovisorium BKP Baueinsatzkabelprovisorium GT Gerüst MT Mast GRS Gewässerrandstreifen gemäß § 38 WHG i. V. m. § 38a LWG GSS Schutzstreifen gemäß Satzung des Wasser- und Bodenverbandes GEW Gewässer gemäß § 3 Nummer 1 WHG</p>																							