






Aufgestellt: Bayreuth, den 30.09.2014 <div style="display: flex; justify-content: space-around; align-items: center;">   </div> <div style="display: flex; justify-content: space-around; font-size: small; margin-top: 5px;"> i.V. Klaus Deitermann i.A. Dr. Bernd Brühöfner </div>	Unterlagen zum Planfeststellungsverfahren																																				
<h2 style="margin-top: 0;">Anhang 9</h2> <p style="margin-top: 20px;">Neubau der 380-kV-Leitung Heide West - Husum Nord, LH-13-320</p>																																					
<table border="1" style="width: 100%; border-collapse: collapse;"> <thead> <tr> <th style="width: 30%;">Prüfvermerk</th> <th style="width: 20%;">Ersteller</th> <th style="width: 10%;"></th> <th style="width: 10%;"></th> <th style="width: 10%;"></th> <th style="width: 10%;"></th> </tr> </thead> <tbody> <tr> <td>Datum</td> <td>26.09.2014</td> <td></td> <td></td> <td></td> <td></td> </tr> <tr> <td>Unterschrift</td> <td></td> <td></td> <td></td> <td></td> <td></td> </tr> <tr> <td>Änderung(en):</td> <td></td> <td></td> <td></td> <td></td> <td></td> </tr> <tr> <td>Datum</td> <td></td> <td></td> <td></td> <td></td> <td></td> </tr> <tr> <td>Unterschrift</td> <td></td> <td></td> <td></td> <td></td> <td></td> </tr> </tbody> </table>		Prüfvermerk	Ersteller					Datum	26.09.2014					Unterschrift						Änderung(en):						Datum						Unterschrift					
Prüfvermerk	Ersteller																																				
Datum	26.09.2014																																				
Unterschrift																																					
Änderung(en):																																					
Datum																																					
Unterschrift																																					
<table border="1" style="width: 100%; border-collapse: collapse;"> <thead> <tr> <th colspan="3" style="text-align: left; padding: 2px;">Änderung(en):</th> </tr> <tr> <th style="width: 30%; padding: 2px;">Rev.-Nr.</th> <th style="width: 20%; padding: 2px;">Datum</th> <th style="width: 50%; padding: 2px;">Erläuterung</th> </tr> </thead> <tbody> <tr> <td style="height: 30px;"></td> <td></td> <td></td> </tr> </tbody> </table>		Änderung(en):			Rev.-Nr.	Datum	Erläuterung																														
Änderung(en):																																					
Rev.-Nr.	Datum	Erläuterung																																			
	Anhang:																																				

Vorhaben:

380-kV-Leitung
Heide West - Husum Nord
LH-13-320

Anlage 11.1

Anhang 9 zum Erläuterungsbericht:
Liste der
Anlagen in oder an Gewässern II. Ordnung
(DHSV Dithmarschen)

Antragsteller:



Bearbeitung:



Lindemann
Ingenieurgesellschaft mbH

Etatsrätin-Doos-Straße 22
25554 Wilster

Tel. 04823 - 92249-0
Fax 04823 - 92249-11
E-Mail: info@lindemann-ing.de
Internet: <http://www.lindemann-ing.de>

Projekt-Nr.: 383

Allgemein		Angaben zur Liegenschaft							Angaben zur Lage			Angaben zum Gewässer					Angaben zur Anlage						
Lfd.-Nr.	Blatt-Nr.	Bundesland	Kreis	Gemeinde / Stadt	Gemarkung	Flur	Flurstück	Eigentümer	TK25	DTK5	Referenz-Koordinate	Hauptverband	Verband	Anlage	Station Gewässer	Ausbauform offen (o) / verrohrt (v)	Art der Anlage	Station der Anlage	Kreuzungswinkel Gewässer / Anlage (längs / quer)	Spannungsebene NS / MS / HS	Schutzabstand unter Gewässersohle bzw. unter Rohrsohle	Schutzzone	Bemerkung
SV Süderwörden / DHSV Dithmarschen																							
K-GWII-001	01	Schleswig-Holstein	Dithmarschen	Wörden	Wörden	6	43/1; 42; 40	--	32500 6000	32502 6000	32 50 31 77 / 60 01 719	DHSV Dithmarschen	SV Süderwörden	0116	--	o	BS+ AF	--	längs	--	--	GRS+ GSS	--
K-GWII-002	01	Schleswig-Holstein	Dithmarschen	Wörden / Lieth	Wörden / Lieth	6 / 3	38 / 142	--	32500 6000	32502 6000	32 50 31 80 / 60 01 756	DHSV Dithmarschen	SV Süderwörden	0116	--	o	AF+ BS	--	längs	--	--	GRS+ GSS	--
K-GWII-003	01	Schleswig-Holstein	Dithmarschen	Wörden	Wörden	6	36	--	32500 6000	32502 6000	32 50 31 24 / 60 01 876	DHSV Dithmarschen	SV Süderwörden / DHSV Dithmarschen	0116 / Wördener Hafenstrom	--	o+v / o	BS / BS	--	längs+ quer / längs	--	--	GRS+ GSS+ GEW / GRS+ GSS	Überfahrt vorhanden / -
K-GWII-004	01	Schleswig-Holstein	Dithmarschen	Wörden	Wörden	6	37	--	32500 6000	32502 6000	32 50 31 32 / 60 01 886	DHSV Dithmarschen	SV Süderwörden / DHSV Dithmarschen	0116 / Wördener Hafenstrom	--	o+v / o	BS / BS	--	längs+ quer / längs	--	--	GRS+ GSS+ GEW / GRS+ GSS	Überfahrt vorhanden / -
K-GWII-005	02	Schleswig-Holstein	Dithmarschen	Wörden	Wörden	6	37	--	32500 6000	32502 6002	32 50 34 05 / 60 02 021	DHSV Dithmarschen	DHSV Dithmarschen	Wördener Hafenstrom	--	o	BZ	--	längs	--	--	GRS+ GSS	--
K-GWII-006	02	Schleswig-Holstein	Dithmarschen	Lieth	Lieth	3	101	--	32500 6000	32502 6002	32 50 34 27 / 60 02 032	DHSV Dithmarschen	DHSV Dithmarschen	Wördener Hafenstrom	--	o	BZ	--	längs	--	--	GRS+ GSS	--
K-GWII-007	02	Schleswig-Holstein	Dithmarschen	Lieth	Lieth	3	101; 103	--	32500 6000	32502 6002	32 50 37 19 / 60 02 158	DHSV Dithmarschen	SV Süderwörden / DHSV Dithmarschen	0117 / Wördener Hafenstrom	--	o / o	AF / AF	--	längs / längs	--	--	GRS+ GSS / GRS+ GSS	--
K-GWII-008	03	Schleswig-Holstein	Dithmarschen	Wörden	Wörden	5	48	--	32500 6000	32502 6002	32 50 35 97 / 60 03 294	DHSV Dithmarschen	SV Süderwörden	0124	--	o	BZ+ BS	--	längs	--	--	GRS+ GSS	--
K-GWII-009	03	Schleswig-Holstein	Dithmarschen	Wörden	Wörden	5	24/1	--	32500 6000	32502 6002	32 50 35 93 / 60 03 307	DHSV Dithmarschen	SV Süderwörden	0124	--	o	BZ+ BS	--	längs	--	--	GRS+ GSS	--
K-GWII-010	03	Schleswig-Holstein	Dithmarschen	Norderwörden	Wenemannswisch	7	63/1; 62/1	--	32500 6000	32502 6002	32 50 34 43 / 60 03 646	DHSV Dithmarschen	SV Süderwörden	0221	--	o+v	BZ+ BS	--	quer	--	--	GRS+ GSS+ GEW	Überfahrt vorhanden
K-GWII-011	03	Schleswig-Holstein	Dithmarschen	Norderwörden	Wenemannswisch	7	62/1	--	32500 6000	32502 6002	32 50 33 01 / 60 03 712	DHSV Dithmarschen	SV Süderwörden	0221	--	o	AF	--	längs	--	--	GRS+ GSS	--
K-GWII-012	03	Schleswig-Holstein	Dithmarschen	Norderwörden	Wenemannswisch	7	53/1	--	32500 6000	32502 6004	32 50 32 21 / 60 04 031	DHSV Dithmarschen	SV Süderwörden	0220	--	o+v	BS	--	quer	--	--	GRS+ GSS+ GEW	Überfahrt vorhanden
K-GWII-013	03	Schleswig-Holstein	Dithmarschen	Norderwörden	Wenemannswisch	7	43/1	--	32500 6000	32502 6004	32 50 31 85 / 60 04 032	DHSV Dithmarschen	SV Süderwörden	0220	--	o+v	BS+ AF	--	längs+ quer	--	--	GRS+ GSS+ GEW	Überfahrt vorhanden
K-GWII-014	04	Schleswig-Holstein	Dithmarschen	Norderwörden	Wenemannswisch	7	43/1; 35/1; 15/3; 22/5	--	32500 6000	32502 6004	32 50 31 22 / 60 04 249	DHSV Dithmarschen	SV Süderwörden	0220	--	o	BS	--	längs	--	--	GRS+ GSS	--

Allgemein		Angaben zur Liegenschaft							Angaben zur Lage			Angaben zum Gewässer					Angaben zur Anlage						
Lfd.-Nr.	Blatt-Nr.	Bundesland	Kreis	Gemeinde / Stadt	Gemarkung	Flur	Flurstück	Eigentümer	TK25	DTK5	Referenz-Koordinate	Hauptverband	Verband	Anlage	Station Gewässer	Ausbauform offen (o) / verrohrt (v)	Art der Anlage	Station der Anlage	Kreuzungswinkel Gewässer / Anlage (längs / quer)	Spannungsebene NS / MS / HS	Schutzabstand unter Gewässersohle bzw. unter Rohrsohle	Schutzzone	Bemerkung
SV Norderwörden / DHSV Dithmarschen																							
K-GWII-015	05	Schleswig-Holstein	Dithmarschen	Norderwörden	Wennewisch	6	41/1; 42/1; 44/1	--	325006000	325026004	32 50 29 40 / 60 04 922	DHSV Dithmarschen	SV Norderwörden	0116	--	o	BS	--	längs	--	--	GRS+GSS	--
K-GWII-016	05	Schleswig-Holstein	Dithmarschen	Norderwörden	Wennewisch	6	44/1; 45/1	--	325006000	325026004	32 50 29 27 / 60 05 026	DHSV Dithmarschen	SV Norderwörden	0116	--	o	BS	--	längs	--	--	GRS+GSS	--
K-GWII-017	07	Schleswig-Holstein	Dithmarschen	Norderwörden	Wennewisch	2	26/2	--	325006000	325026006	32 50 31 80 / 60 06 414	DHSV Dithmarschen	SV Norderwörden	0212	--	o	AF	--	längs	--	--	GRS+GSS	--
K-GWII-018	07	Schleswig-Holstein	Dithmarschen	Norderwörden	Wennewisch	2	26/2	--	325006000	325026006	32 50 34 87 / 60 06 651	DHSV Dithmarschen	SV Norderwörden	0212	--	o+v	BZ+BS	--	quer	--	--	GRS+GSS+GEW	Überfahrt vorhanden
K-GWII-019	08	Schleswig-Holstein	Dithmarschen	Norderwörden	Wennewisch	2	26/2; 13/3; 21/2	--	325006000	325026006	32 50 34 66 / 60 06 813	DHSV Dithmarschen	SV Norderwörden	0212	--	o+v	BZ+BS	--	quer	--	--	GRS+GSS+GEW	Überfahrt vorhanden

Allgemein		Angaben zur Liegenschaft							Angaben zur Lage			Angaben zum Gewässer					Angaben zur Anlage						
Lfd.-Nr.	Blatt-Nr.	Bundesland	Kreis	Gemeinde / Stadt	Gemarkung	Flur	Flurstück	Eigentümer	TK25	DTK5	Referenz-Koordinate	Hauptverband	Verband	Anlage	Station Gewässer	Ausbauform offen (o) / verrohrt (v)	Art der Anlage	Station der Anlage	Kreuzungswinkel Gewässer / Anlage (längs / quer)	Spannungsebene NS / MS / HS	Schutzabstand unter Gewässersohle bzw. unter Rohrsohle	Schutzzone	Bemerkung
SV St. Annen / DHSV Dithmarschen																							
K-GWII-121	26	Schleswig-Holstein	Dithmarschen	St. Annen	St. Annen-Oesterfeld	2	53/2; 54/2	--	32500 6020	32506 6020	32 50 72 97 / 60 21 463	DHSV Dithmarschen	SV St. Annen	0706	--	o	AF	--	längs	--	--	GRS+ GSS	--
K-GWII-122	27	Schleswig-Holstein	Dithmarschen	St. Annen	St. Annen-Oesterfeld	2	24/2	--	32500 6020	32506 6022	32 50 72 23 / 60 22 281	DHSV Dithmarschen	SV St. Annen	0202	--	o	AF	--	längs	--	--	GRS+ GSS	--
K-GWII-123	27a	Schleswig-Holstein	Dithmarschen	St. Annen	St. Annen-Oesterfeld	2 / 1	31/3; 160/102 / 22/2	--	32500 6020	32506 6022	32 50 66 64 / 60 22 367	DHSV Dithmarschen	SV St. Annen / DHSV Dithmarschen	0202 / 02	--	o+v / o+v	BS / BS	--	quer / quer	--	--	GRS+ GSS+ GEW / GRS+ GSS+ GEW	Überfahrt vorhanden / Überfahrt vorhanden
K-GWII-124	27a	Schleswig-Holstein	Dithmarschen	St. Annen	St. Annen-Oesterfeld	2 / 1	35/2; 160/102 / 23/5	--	32500 6020	32506 6022	32 50 66 54 / 60 22 361	DHSV Dithmarschen	SV St. Annen / DHSV Dithmarschen	0202 / 02	--	o+v / o+v	BS / BS	--	quer / quer	--	--	GRS+ GSS+ GEW / GRS+ GSS+ GEW	Überfahrt vorhanden / Überfahrt vorhanden
K-GWII-125	27	Schleswig-Holstein	Dithmarschen	St. Annen	St. Annen-Oesterfeld	2	24/2; 25/4	--	32500 6020	32506 6022	32 50 73 80 / 60 22 434	DHSV Dithmarschen	SV St. Annen	0202	--	o	BS	--	längs	--	--	GRS+ GSS	--
Erläuterung Abkürzungen:																							
BZ Baustellenzufahrt																							
BS Baustraße																							
AF Arbeitsfläche																							
FLP Freileitungsprovisorium																							
BKP Baueinsatzkabelprovisorium																							
GT Gerüst																							
MT Mast																							
GRS Gewässerrandstreifen gemäß § 38 WHG i. V. m. § 38a LWG																							
GSS Schutzstreifen gemäß Satzung des Wasser- und Bodenverbandes																							
GEW Gewässer gemäß § 3 Nummer 1 WHG																							