






Aufgestellt: Bayreuth, den 30.09.2014 <div style="display: flex; justify-content: space-around; align-items: center;">   </div> <div style="display: flex; justify-content: space-around; font-size: small; margin-top: 5px;"> i.V. Klaus Deitermann i.A. Dr. Bernd Brühöfner </div>	Unterlagen zum Planfeststellungsverfahren																																				
<h2 style="margin-top: 0;">Anhang 8</h2> <p style="margin-top: 20px;">Neubau der 380-kV-Leitung Heide West - Husum Nord, LH-13-320</p>																																					
<table border="1" style="width: 100%; border-collapse: collapse;"> <thead> <tr> <th style="width: 30%;">Prüfvermerk</th> <th style="width: 20%;">Ersteller</th> <th style="width: 10%;"></th> <th style="width: 10%;"></th> <th style="width: 10%;"></th> <th style="width: 10%;"></th> </tr> </thead> <tbody> <tr> <td>Datum</td> <td>26.09.2014</td> <td></td> <td></td> <td></td> <td></td> </tr> <tr> <td>Unterschrift</td> <td></td> <td></td> <td></td> <td></td> <td></td> </tr> <tr> <td>Änderung(en):</td> <td></td> <td></td> <td></td> <td></td> <td></td> </tr> <tr> <td>Datum</td> <td></td> <td></td> <td></td> <td></td> <td></td> </tr> <tr> <td>Unterschrift</td> <td></td> <td></td> <td></td> <td></td> <td></td> </tr> </tbody> </table>		Prüfvermerk	Ersteller					Datum	26.09.2014					Unterschrift						Änderung(en):						Datum						Unterschrift					
Prüfvermerk	Ersteller																																				
Datum	26.09.2014																																				
Unterschrift																																					
Änderung(en):																																					
Datum																																					
Unterschrift																																					
<table border="1" style="width: 100%; border-collapse: collapse;"> <thead> <tr> <th colspan="3" style="text-align: left; padding: 2px;">Änderung(en):</th> </tr> <tr> <th style="width: 30%; padding: 2px;">Rev.-Nr.</th> <th style="width: 20%; padding: 2px;">Datum</th> <th style="padding: 2px;">Erläuterung</th> </tr> </thead> <tbody> <tr> <td style="height: 30px;"></td> <td></td> <td></td> </tr> </tbody> </table>		Änderung(en):			Rev.-Nr.	Datum	Erläuterung																														
Änderung(en):																																					
Rev.-Nr.	Datum	Erläuterung																																			
	Anhang:																																				

Vorhaben:

380-kV-Leitung
Heide West - Husum Nord
LH-13-320

Anlage 11.1

Anhang 8 zum Erläuterungsbericht:
Liste der
Übergabe-/Einleitungs-/Entnahmestellen
(DHSV Eiderstedt)

Antragsteller:



Bearbeitung:



Lindemann
Ingenieurgesellschaft mbH

Etatsrätin-Doos-Straße 22
25554 Wilster

Tel. 04823 - 92249-0
Fax 04823 - 92249-11
E-Mail: info@lindemann-ing.de
Internet: <http://www.lindemann-ing.de>

Projekt-Nr.: 383

Bezeichnung			Angaben zur Liegenschaft						Wasserlauf / Gewässer					Entwässerungsabschnitt			Benutzungsumfang		
Übergabe-/ Einleitungsstelle	Lfd.-Nr. Einleitungsstelle	Blatt-Nr.	Bundesland	Kreis	Gemeinde / Stadt	Gemarkung	Flur	Flurstück	Hauptverband ¹⁾	Verband ¹⁾	Gewässer / Wasserlauf ^{1) 2)}	Referenz- Koordinaten Einleitungs-/ Übergabestelle	zugeordnete Einleitungsstelle	von Bau-km	bis Bau-km	Mast Nr.	Referenz- Koordinaten Anfall-/ Entnahmestelle	Q _{E,max,3}	Q _{E,gas,3}
																		l/s	m³
SV Saxföhre / DHSV Eiderstedt																			
Ü 089		31	Schleswig-Holstein	Nordfriesland	Koldenbüttel	Koldenbüttel	12	48/7	DHSV Eiderstedt	SV Saxföhre	Graben	32 50 65 67 / 60 27 148	E 089	--	--	089	32 50 65 36 / 60 27 174	6,9	2.725
E 089	87	32	Schleswig-Holstein	Nordfriesland	Koldenbüttel	Koldenbüttel	12	6; 47/4; 14	DHSV Eiderstedt	SV Saxföhre	01.1.6/8	32 50 62 58 / 60 27 387	E 089	--	--	089	--	6,9	2.725
E 090	88	32	Schleswig-Holstein	Nordfriesland	Koldenbüttel	Koldenbüttel	12	47/4; 15/1	DHSV Eiderstedt	SV Saxföhre	01.1.6/8	32 50 62 74 / 60 27 445	E 090	--	--	090	32 50 62 87 / 60 27 442	6,9	2.725
Ü 091		32	Schleswig-Holstein	Nordfriesland	Koldenbüttel	Koldenbüttel	7	2/1; 10	DHSV Eiderstedt	SV Saxföhre	Graben	32 50 63 60 / 60 27 900	E 091	--	--	091	32 50 63 47 / 60 27 871	6,9	2.725
E 091	89	32	Schleswig-Holstein	Nordfriesland	Koldenbüttel	Koldenbüttel	7	1/5; 69; 2/2; 1/2	DHSV Eiderstedt	SV Saxföhre	01.1.6	32 50 62 43 / 60 27 828	E 091	--	--	091	--	6,9	2.725
Ü 092		33	Schleswig-Holstein	Nordfriesland	Koldenbüttel	Koldenbüttel	7	27; 30/1	DHSV Eiderstedt	SV Saxföhre	Graben	32 50 64 21 / 60 28 310	E 092	--	--	092	32 50 64 11 / 60 28 323	6,9	2.725
E 092	90	33	Schleswig-Holstein	Nordfriesland	Koldenbüttel	Koldenbüttel	7	68	DHSV Eiderstedt	SV Saxföhre	01.1/6	32 50 62 74 / 60 28 195	E 092	--	--	092	--	6,9	2.725
Ü 093		33	Schleswig-Holstein	Nordfriesland	Koldenbüttel	Koldenbüttel	4 / 7	52/1 / 35	DHSV Eiderstedt	SV Saxföhre	Graben	32 50 64 55 / 60 28 674	E 093	--	--	093	32 50 64 61 / 60 28 682	6,9	2.725
E 093	91	33	Schleswig-Holstein	Nordfriesland	Koldenbüttel	Koldenbüttel	6	59; ??	DHSV Eiderstedt	SV Saxföhre	01.1/2.3	32 50 68 07 / 60 29 193	E 093	--	--	093	--	6,9	2.725
Ü 094		33	Schleswig-Holstein	Nordfriesland	Koldenbüttel	Koldenbüttel	6	59; 56	DHSV Eiderstedt	SV Saxföhre	Graben	32 50 65 27 / 60 29 036	E 094	--	--	094	32 50 65 18 / 60 29 046	6,9	2.725
E 094	92	33	Schleswig-Holstein	Nordfriesland	Koldenbüttel	Koldenbüttel	6	71/1	DHSV Eiderstedt	SV Saxföhre	01.1/2	32 50 67 62 / 60 29 246	E 094	--	--	094	--	6,9	2.725
Ü 095		33	Schleswig-Holstein	Nordfriesland	Koldenbüttel	Koldenbüttel	6	34; 39	DHSV Eiderstedt	SV Saxföhre	Graben	32 50 66 18 / 60 29 453	E 095	--	--	095	32 50 65 76 / 60 29 423	6,9	2.725
E 095	93	33	Schleswig-Holstein	Nordfriesland	Koldenbüttel	Koldenbüttel	6	51; 34; 39	DHSV Eiderstedt	SV Saxföhre	01.1/1	32 50 66 84 / 60 29 380	E 095	--	--	095	--	6,9	2.725
Ü 096		34	Schleswig-Holstein	Nordfriesland	Koldenbüttel	Koldenbüttel	6	45; 46	DHSV Eiderstedt	SV Saxföhre	Graben	32 50 66 49 / 60 29 827	E 096	--	--	096	32 50 66 37 / 60 29 816	6,9	2.725
E 096	94	33	Schleswig-Holstein	Nordfriesland	Koldenbüttel	Koldenbüttel	6	48; 43; 47	DHSV Eiderstedt	SV Saxföhre	01.1/1	32 50 68 92 / 60 29 571	E 096	--	--	096	--	6,9	2.725
Zwischensumme SV Saxföhre / DHSV Eiderstedt (Abwässer aus Wasserhaltungsanlagen)																		55,2	21.800

Bezeichnung			Angaben zur Liegenschaft						Wasserlauf / Gewässer					Entwässerungsabschnitt			Benutzungsumfang		
Übergabe-/ Einleitungsstelle	Lfd.-Nr. Einleitungsstelle	Blatt-Nr.	Bundesland	Kreis	Gemeinde / Stadt	Gemarkung	Flur	Flurstück	Hauptverband ¹⁾	Verband ¹⁾	Gewässer / Wasserlauf ^{1) 2)}	Referenz- Koordinaten Einleitungs- / Übergabestelle	zugeordnete Einleitungsstelle	von Bau-km	bis Bau-km	Mast Nr.	Referenz- Koordinaten Anfall- / Entnahmestelle	Q _{E,max,3}	Q _{E,ges,3}
																		l/s	m³
SV Südermarsch / DHSV Eiderstedt																			
E 097	95	34	Schleswig-Holstein	Nordfriesland	Südermarsch	Südermarsch	8	10	DHSV Eiderstedt	SV Südermarsch	17.II	32 50 67 00 / 60 30 147	E 097	--	--	097	32 50 66 87 / 60 30 138	6,9	2.725
Ü 098		34	Schleswig-Holstein	Nordfriesland	Südermarsch	Südermarsch	8	15; 16	DHSV Eiderstedt	SV Südermarsch	Graben	32 50 67 00 / 60 30 466	E 098	--	--	098	32 50 67 43 / 60 30 495	6,9	2.725
E 098	96	34	Schleswig-Holstein	Nordfriesland	Südermarsch	Südermarsch	8	19	DHSV Eiderstedt	SV Südermarsch	17.III.II.32	32 50 67 26 / 60 30 293	E 098	--	--	098	32 50 67 43 / 60 30 495	6,9	2.725
Ü 099		35	Schleswig-Holstein	Nordfriesland	Südermarsch	Südermarsch	7	121; 120	DHSV Eiderstedt	SV Südermarsch	Graben	32 50 68 09 / 60 30 868	E 099	--	--	099	32 50 67 99 / 60 30 857	6,9	2.725
E 099	97	34	Schleswig-Holstein	Nordfriesland	Südermarsch	Südermarsch	7	124	DHSV Eiderstedt	SV Südermarsch	17.III.II.38	32 50 66 27 / 60 31 044	E 099	--	--	099	32 50 67 99 / 60 30 857	6,9	2.725
Ü 100		35	Schleswig-Holstein	Nordfriesland	Südermarsch	Südermarsch	7	115; 112	DHSV Eiderstedt	SV Südermarsch	Graben	32 50 68 69 / 60 31 202	E 100	--	--	100	32 50 68 58 / 60 31 192	6,9	2.725
E 100	98	35	Schleswig-Holstein	Nordfriesland	Südermarsch	Südermarsch	8	42	DHSV Eiderstedt	SV Südermarsch	17.III.II.38	32 50 70 10 / 60 30 976	E 100	--	--	100	32 50 68 58 / 60 31 192	6,9	2.725
Ü 101		35	Schleswig-Holstein	Nordfriesland	Südermarsch	Südermarsch	7	44; 45	DHSV Eiderstedt	SV Südermarsch	Graben	32 50 69 32 / 60 31 540	E 101	--	--	101	32 50 69 24 / 60 31 560	6,9	2.725
E 101	99	35	Schleswig-Holstein	Nordfriesland	Südermarsch	Südermarsch	7	40	DHSV Eiderstedt	SV Südermarsch	1	32 50 68 16 / 60 31 496	E 101	--	--	101	32 50 69 24 / 60 31 560	6,9	2.725
E 102	100	36	Schleswig-Holstein	Nordfriesland	Südermarsch	Südermarsch	7	54	DHSV Eiderstedt	SV Südermarsch	17.1.24	32 50 69 68 / 60 32 023	E 102	--	--	102	32 50 69 99 / 60 31 979	6,9	2.725
Ü 103		36	Schleswig-Holstein	Nordfriesland	Südermarsch	Südermarsch	7	80	DHSV Eiderstedt	SV Südermarsch	Graben	32 50 70 27 / 60 32 314	E 103	--	--	103	32 50 70 66 / 60 32 356	6,9	2.725
E 103	101	36	Schleswig-Holstein	Nordfriesland	Südermarsch	Südermarsch	7	88	DHSV Eiderstedt	SV Südermarsch	17.1.24	32 50 69 37 / 60 32 256	E 103	--	--	103	32 50 70 66 / 60 32 356	6,9	2.725
Ü 104		36	Schleswig-Holstein	Nordfriesland	Südermarsch	Südermarsch	7	71	DHSV Eiderstedt	SV Südermarsch	Graben	32 50 71 44 / 60 32 729	E 104	--	--	104	32 50 71 31 / 60 32 722	6,9	2.725
E 104	102	36	Schleswig-Holstein	Nordfriesland	Südermarsch	Südermarsch	5	109	DHSV Eiderstedt	SV Südermarsch	17.X	32 50 70 99 / 60 32 806	E 104	--	--	104	32 50 71 31 / 60 32 722	6,9	2.725
E 105	103	37	Schleswig-Holstein	Nordfriesland	Südermarsch	Südermarsch	5	103	DHSV Eiderstedt	SV Südermarsch	17.1.X.21	32 50 71 92 / 60 33 086	E 105	--	--	105	32 50 71 99 / 60 33 101	6,9	2.725
Zwischensumme SV Südermarsch / DHSV Eiderstedt (Abwässer aus Wasserhaltungsanlagen)																		62,1	24.525

Bezeichnung			Angaben zur Liegenschaft						Wasserlauf / Gewässer					Entwässerungsabschnitt			Benutzungsumfang		
Übergabe-/ Einleitungsstelle	Lfd.-Nr. Einleitungsstelle	Blatt-Nr.	Bundesland	Kreis	Gemeinde / Stadt	Gemarkung	Flur	Flurstück	Hauptverband ¹⁾	Verband ¹⁾	Gewässer / Wasserlauf ^{1),2)}	Referenz- Koordinaten Einleitungs- / Übergabestelle	zugeordnete Einleitungsstelle	von Bau-km	bis Bau-km	Mast Nr.	Referenz- Koordinaten Anfall- / Entnahmestelle	Q _{E,max,3}	Q _{E,gas,3}
																		l/s	m³
WBV Mildstedt-Rantrum / DHSV Eiderstedt																			
E 106	104	37	Schleswig-Holstein	Nordfriesland	Südermarsch	Südermarsch	5	72/3	DHSV Eiderstedt	WBV Mildstedt-Rantrum	I	32 50 72 08 / 60 33 438	E 106	--	--	106	32 50 72 59 / 60 33 520	10,9	13.525
Ü 107		37	Schleswig-Holstein	Nordfriesland	Mildstedt	Mildstedt	3	234	DHSV Eiderstedt	WBV Mildstedt-Rantrum	Graben	32 50 73 03 / 60 33 855	E 107	--	--	107	32 50 73 04 / 60 33 840	10,9	13.525
E 107	105	37a	Schleswig-Holstein	Nordfriesland	Mildstedt / Rantrum	Mildstedt / Rantrum	3 / 9	238 / 256	DHSV Eiderstedt	WBV Mildstedt-Rantrum	600.I.1.1	32 50 76 16 / 60 33 725	E 107	--	--	107	--	10,9	13.525
Ü 108		38	Schleswig-Holstein	Nordfriesland	Mildstedt	Mildstedt	3	227	DHSV Eiderstedt	WBV Mildstedt-Rantrum	Graben	32 50 73 68 / 60 34 283	E 108	--	--	108	32 50 73 66 / 60 34 269	10,9	13.525
E 108	106	37a	Schleswig-Holstein	Nordfriesland	Mildstedt / Rantrum	Mildstedt / Rantrum	3 / 9	237 / 255	DHSV Eiderstedt	WBV Mildstedt-Rantrum	600.I.1.1	32 50 78 25 / 60 34 113	E 108	--	--	108	--	10,9	13.525
Ü 109		38	Schleswig-Holstein	Nordfriesland	Mildstedt	Mildstedt	3	12	DHSV Eiderstedt	WBV Mildstedt-Rantrum	Graben	32 50 72 65 / 60 34 605	E 109	--	--	109	32 50 73 32 / 60 34 560	10,9	13.525
Ü 110		38	Schleswig-Holstein	Nordfriesland	Mildstedt	Mildstedt	3	12	DHSV Eiderstedt	WBV Mildstedt-Rantrum	Graben	32 50 72 88 / 60 34 852	E 109	--	--	110	32 50 72 99 / 60 34 852	10,9	13.525
E 109	107	38	Schleswig-Holstein	Nordfriesland	Mildstedt	Mildstedt	3	12	DHSV Eiderstedt	WBV Mildstedt-Rantrum	Grund- wasser	32 50 72 81 / 60 34 736	E 109	--	--	109,110	--	21,8	27.050
E 111	108	38	Schleswig-Holstein	Nordfriesland	Mildstedt	Mildstedt	2	55	DHSV Eiderstedt	WBV Mildstedt-Rantrum	600.I.1.7	32 50 74 34 / 60 35 219	E 111	--	--	111	32 50 74 05 / 60 35 130	10,9	13.525
Ü 112		39	Schleswig-Holstein	Nordfriesland	Mildstedt	Mildstedt	2	56; 72	DHSV Eiderstedt	WBV Mildstedt-Rantrum	Graben	32 50 74 86 / 60 35 335	E 112	--	--	112	32 50 75 85 / 60 35 321	10,9	13.525
E 112	109	38	Schleswig-Holstein	Nordfriesland	Mildstedt	Mildstedt	2	55	DHSV Eiderstedt	WBV Mildstedt-Rantrum	600.I.1.7	32 50 74 67 / 60 35 208	E 112	--	--	112	--	10,9	13.525
Ü 113		39	Schleswig-Holstein	Nordfriesland	Mildstedt	Mildstedt	2	32	DHSV Eiderstedt	WBV Mildstedt-Rantrum	Graben	32 50 75 27 / 60 35 756	E 113	--	--	113	32 50 75 34 / 60 35 684	10,9	13.525
E 113	110	39	Schleswig-Holstein	Nordfriesland	Mildstedt	Mildstedt	2	32	DHSV Eiderstedt	WBV Mildstedt-Rantrum	600.I.1.1	32 50 77 06 / 60 35 755	E 113	--	--	113	--	10,9	13.525
Zwischensumme WBV Mildstedt-Rantrum / DHSV Eiderstedt (Abwässer aus Wasserhaltungsanlagen)																		87,2	108.200

Bezeichnung			Angaben zur Liegenschaft						Wasserlauf / Gewässer					Entwässerungsabschnitt			Benutzungsumfang		
Übergabe-/ Einleitungsstelle	Lfd.-Nr. Einleitungsstelle	Blatt-Nr.	Bundesland	Kreis	Gemeinde / Stadt	Gemarkung	Flur	Flurstück	Hauptverband ¹⁾	Verband ¹⁾	Gewässer / Wasserlauf ^{1) 2)}	Referenz- Koordinaten Einleitungs- / Übergabestelle	zugeordnete Einleitungsstelle	von Bau-km	bis Bau-km	Mast Nr.	Referenz- Koordinaten Anfall- / Entnahmestelle	Q _{E,max,3}	Q _{E,ges,3}
																		l/s	m³
WBV Husumer-Mühlenau / DHSV Eiderstedt																			
Ü 114		39	Schleswig- Holstein	Nordfriesland	Mildstedt	Mildstedt	7	35/6	DHSV Eiderstedt	WBV Husumer-Mühlenau	Graben	32 50 74 00 / 60 36 332	E 114	--	--	114	32 50 74 93 / 60 35 975	10,9	13.525
Ü 115		39	Schleswig- Holstein	Nordfriesland	Mildstedt	Mildstedt	7	35/6	DHSV Eiderstedt	WBV Husumer-Mühlenau	Graben	32 50 74 00 / 60 36 332	E 114	--	--	115	32 50 74 47 / 60 36 303	10,9	13.525
E 114	111	39	Schleswig- Holstein	Nordfriesland	Mildstedt	Mildstedt	7	36/13	DHSV Eiderstedt	WBV Husumer-Mühlenau	41.01	32 50 74 27 / 60 36 428	E 114	--	--	114,115	--	21,8	27.050
E 116	112	39a	Schleswig- Holstein	Nordfriesland	Mildstedt	Mildstedt	9	90/5; 55/2	DHSV Eiderstedt	WBV Husumer-Mühlenau	41.05	32 50 76 85 / 60 36 668	E 116	--	--	116	32 50 73 98 / 60 36 652	10,9	13.525
Ü 117		40	Schleswig- Holstein	Nordfriesland	Mildstedt	Mildstedt	9	84/1; 115/6	DHSV Eiderstedt	WBV Husumer-Mühlenau	Graben	32 50 74 76 / 60 36 911	E 117	--	--	117	32 50 73 64 / 60 37 005	10,9	13.525
E 117	113	40	Schleswig- Holstein	Nordfriesland	Mildstedt	Mildstedt	9	84/1; 115/6	DHSV Eiderstedt	WBV Husumer-Mühlenau	41.05	32 50 75 54 / 60 36 918	E 117	--	--	117	--	10,9	13.525
Ü 118		41	Schleswig- Holstein	Nordfriesland	Schwesing	Schwesing	12	52; 23	DHSV Eiderstedt	WBV Husumer-Mühlenau	Graben	32 50 72 51 / 60 37 371	E 118	--	--	118	32 50 73 30 / 60 37 357	10,9	13.525
Ü 119		41	Schleswig- Holstein	Nordfriesland	Schwesing	Schwesing	12	52; 22	DHSV Eiderstedt	WBV Husumer-Mühlenau	Graben	32 50 72 47 / 60 37 354	E 118	--	--	119	32 50 69 55 / 60 37 422	10,9	13.525
E 118	114	41	Schleswig- Holstein	Nordfriesland	Schwesing	Schwesing	12	52	DHSV Eiderstedt	WBV Husumer-Mühlenau	41.04.03	32 50 72 59 / 60 37 399	E 118	--	--	118,119	--	21,8	27.050
Ü 120		42	Schleswig- Holstein	Nordfriesland	Schwesing	Schwesing	12	70	DHSV Eiderstedt	WBV Husumer-Mühlenau	Rohrleitung	32 50 64 79 / 60 37 682	E 120	--	--	120	32 50 66 12 / 60 37 482	10,9	13.525
Ü 121		42	Schleswig- Holstein	Nordfriesland	Schwesing	Schwesing	12	70	DHSV Eiderstedt	WBV Husumer-Mühlenau	Rohrleitung	32 50 64 79 / 60 37 682	E 120	--	--	121	32 50 64 59 / 60 37 612	10,9	13.525
E 120	115	42a	Schleswig- Holstein	Nordfriesland	Schwesing	Schwesing	12	62; 63; 90	DHSV Eiderstedt	WBV Husumer-Mühlenau	41.04	32 50 60 97 / 60 37 557	E 120	--	--	120,121	--	21,8	27.050
E 122	116	42	Schleswig- Holstein	Nordfriesland	Schwesing	Schwesing	12	3	DHSV Eiderstedt	WBV Husumer-Mühlenau	41.04	32 50 63 14 / 60 37 955	E 122	--	--	122	32 50 64 05 / 60 37 900	10,9	13.525
Ü 123		42	Schleswig- Holstein	Nordfriesland	Schwesing	Schwesing	13	32	DHSV Eiderstedt	WBV Husumer-Mühlenau	Graben	32 50 63 69 / 60 38 092	E 123	--	--	123	32 50 63 51 / 60 38 189	10,9	13.525
E 123	117	42	Schleswig- Holstein	Nordfriesland	Schwesing	Schwesing	12	1	DHSV Eiderstedt	WBV Husumer-Mühlenau	41.04.1	32 50 63 18 / 60 38 064	E 123	--	--	123	--	10,9	13.525
Ü 124		42	Schleswig- Holstein	Nordfriesland	Husum	Husum	17 / 15	118/2 / 55	DHSV Eiderstedt	WBV Husumer-Mühlenau	Graben	32 50 62 74 / 60 38 548	E 124	--	--	124	32 50 62 88 / 60 38 534	10,9	13.525
Ü 125		42	Schleswig- Holstein	Nordfriesland	Husum	Husum	15	199	DHSV Eiderstedt	WBV Husumer-Mühlenau	Graben	32 50 62 52 / 60 38 553	E 124	--	--	125	32 50 63 00 / 60 38 809	10,9	13.525
E 124	118	42a	Schleswig- Holstein	Nordfriesland	Husum	Husum	18	57/13	DHSV Eiderstedt	WBV Husumer-Mühlenau	41.04	32 50 61 21 / 60 37 632	E 124	--	--	124,125	--	21,8	27.050
Zwischensumme WBV Husumer-Mühlenau / DHSV Eiderstedt (Abwässer aus Wasserhaltungsanlagen)																		130,8	162.300

Bezeichnung			Angaben zur Liegenschaft						Wasserlauf / Gewässer					Entwässerungsabschnitt				Benutzungsumfang	
Übergabe-/ Einleitungsstelle	Lfd.-Nr. Einleitungsstelle	Blatt-Nr.	Bundesland	Kreis	Gemeinde / Stadt	Gemarkung	Flur	Flurstück	Hauptverband ¹⁾	Verband ¹⁾	Gewässer / Wasserlauf ^{1) 2)}	Referenz- Koordinaten Einleitungs- / Übergabestelle	zugeordnete Einleitungsstelle	von Bau-km	bis Bau-km	Mast Nr.	Referenz- Koordinaten Anfall- / Entnahmestelle	Q _{E,max,3}	Q _{E,gas,3}
																		l/s	m³
DSV Husum-Nord / DHSV Eiderstedt																			
Ü 126		43	Schleswig-Holstein	Nordfriesland	Husum	Husum	15	205	DHSV Eiderstedt	DSV Husum-Nord	Graben	32 50 62 99 / 60 39 188	E 126	--	--	126	32 50 61 85 / 60 39 032	10,9	13.525
E 126	119	43a	Schleswig-Holstein	Nordfriesland	Husum	Husum	15	205	DHSV Eiderstedt	DSV Husum-Nord	33.1	32 50 64 64 / 60 39 375	E 126	--	--	126	--	10,9	13.525
Ü 127		44	Schleswig-Holstein	Nordfriesland	Husum	Husum	15	33; 75	DHSV Eiderstedt	DSV Husum-Nord	Graben	32 50 60 18 / 60 39 298	E 127	--	--	127	32 50 60 09 / 60 39 201	10,9	13.525
E 127	120	44	Schleswig-Holstein	Nordfriesland	Husum	Husum	15	33; 75	DHSV Eiderstedt	DSV Husum-Nord	Grundwasser	32 50 59 91 / 60 39 301	E 127	--	--	127	--	10,9	13.525
E 128	121	44	Schleswig-Holstein	Nordfriesland	Husum	Husum	22	81; 44	DHSV Eiderstedt	DSV Husum-Nord	33.1	32 50 59 64 / 60 39 434	E 128	--	--	128	32 50 59 50 / 60 39 420	10,9	13.525
E 129	122	44	Schleswig-Holstein	Nordfriesland	Husum	Husum	22	29/1	DHSV Eiderstedt	DSV Husum-Nord	33.1	32 50 58 51 / 60 39 530	E 129	--	--	129	32 50 58 07 / 60 39 688	10,9	13.525
E 130	123	45	Schleswig-Holstein	Nordfriesland	Horstedt	Horstedt	5	40	DHSV Eiderstedt	DSV Husum-Nord	503.XVI	32 50 56 17 / 60 40 076	E 130	--	--	130	32 50 56 65 / 60 39 956	10,9	13.525
Ü 131		46	Schleswig-Holstein	Nordfriesland	Horstedt	Horstedt	6	113	DHSV Eiderstedt	DSV Husum-Nord	Graben	32 50 54 57 / 60 40 064	E 131	--	--	131	32 50 54 57 / 60 40 053	10,9	13.525
E 131	124	46	Schleswig-Holstein	Nordfriesland	Horstedt	Horstedt	6	113	DHSV Eiderstedt	DSV Husum-Nord	33.1.10	32 50 52 62 / 60 40 064	E 131	--	--	131	--	10,9	13.525
E 132	125	46	Schleswig-Holstein	Nordfriesland	Horstedt	Horstedt	6	113	DHSV Eiderstedt	DSV Husum-Nord	33.1.10	32 50 52 62 / 60 40 076	E 132	--	--	132	32 50 52 71 / 60 40 155	10,9	13.525
Ü 16N		46	Schleswig-Holstein	Nordfriesland	Horstedt	Horstedt	6	5/3	DHSV Eiderstedt	DSV Husum-Nord	Graben	32 50 54 84 / 60 40 076	E 16N	--	--	16N	32 50 54 82 / 60 40 131	10,9	13.525
E 16N	126	46	Schleswig-Holstein	Nordfriesland	Horstedt	Horstedt	6	113	DHSV Eiderstedt	DSV Husum-Nord	33.1.10	32 50 52 62 / 60 40 076	E 16N	--	--	16N	--	10,9	13.525
Zwischensumme DSV Husum-Nord / DHSV Eiderstedt (Abwässer aus Wasserhaltungsanlagen)																		87,2	108.200
Gesamtsumme DHSV Eiderstedt (Abwässer aus Wasserhaltungsanlagen)																		422,5	425.025

Anmerkung:

Maßgebend für die Zuordnung der Orte von Abwasseranfall zum jeweiligen Wasser- und Bodenverband sind die geographische Lage der jeweiligen Einleitungsstelle und die räumlichen Grenzen der jeweiligen Gebietskörperschaft, nicht die geographische Lage des jeweiligen Ortes von Abwasseranfall (Entnahme-/ Übergabestelle) und die räumlichen Grenzen der jeweiligen Gebietskörperschaft.

Fußnoten:

1) Bei Übergabestellen ergibt sich die Angabe von "Hauptverband" und "Verband" aus der geographische Lage der jeweiligen Einleitungsstelle und den räumlichen Grenzen der jeweiligen Gebietskörperschaft. Die Angabe erfolgt nachrichtlich zur räumlichen Einordnung der Übergabestelle. Die Angabe erlaubt keine Rückschlüsse auf Eigentums- oder Nutzungsverhältnisse bzw. den Unterhaltungspflichten.

2) Im Falle der Angabe "Grundwasser" werden die anfallenden Abwässer mittels Versickerung in vorhandenen offenen Wasserläufen (hier: Mulden oder Gräben) in das Grundwasser gemäß § 3 Nummer 3 WHG eingeleitet.