






Aufgestellt: Bayreuth, den 30.09.2014   <small>i.V. Klaus Deitermann i.A. Dr. Bernd Brühöfner</small>	Unterlagen zum Planfeststellungsverfahren																																				
<h2 style="margin-top: 0;">Anhang 6</h2> <p style="margin-top: 20px;">Neubau der 380-kV-Leitung Heide West - Husum Nord, LH-13-320</p>																																					
<table border="1" style="width: 100%; border-collapse: collapse;"> <tr> <td style="width: 30%;">Prüfvermerk</td> <td style="width: 20%;">Ersteller</td> <td style="width: 10%;"></td> <td style="width: 10%;"></td> <td style="width: 10%;"></td> <td style="width: 10%;"></td> </tr> <tr> <td>Datum</td> <td>26.09.2014</td> <td></td> <td></td> <td></td> <td></td> </tr> <tr> <td>Unterschrift</td> <td></td> <td></td> <td></td> <td></td> <td></td> </tr> <tr> <td>Änderung(en):</td> <td></td> <td></td> <td></td> <td></td> <td></td> </tr> <tr> <td>Datum</td> <td></td> <td></td> <td></td> <td></td> <td></td> </tr> <tr> <td>Unterschrift</td> <td></td> <td></td> <td></td> <td></td> <td></td> </tr> </table>		Prüfvermerk	Ersteller					Datum	26.09.2014					Unterschrift						Änderung(en):						Datum						Unterschrift					
Prüfvermerk	Ersteller																																				
Datum	26.09.2014																																				
Unterschrift																																					
Änderung(en):																																					
Datum																																					
Unterschrift																																					
<table border="1" style="width: 100%; border-collapse: collapse;"> <tr> <td colspan="3">Änderung(en):</td> </tr> <tr> <td style="width: 30%;">Rev.-Nr.</td> <td style="width: 20%;">Datum</td> <td style="width: 50%;">Erläuterung</td> </tr> <tr> <td> </td> <td> </td> <td> </td> </tr> </table>		Änderung(en):			Rev.-Nr.	Datum	Erläuterung																														
Änderung(en):																																					
Rev.-Nr.	Datum	Erläuterung																																			
	Anhang:																																				

Vorhaben:

380-kV-Leitung
Heide West - Husum Nord
LH-13-320

Anlage 11.1

Anhang 6 zum Erläuterungsbericht:
Liste der
Übergabe-/Einleitungs-/Entnahmestellen
(DHSV Dithmarschen)

Antragsteller:



Bearbeitung:



Lindemann
Ingenieurgesellschaft mbH

Etatsrätin-Doos-Straße 22
25554 Wilster

Tel. 04823 - 92249-0
Fax 04823 - 92249-11
E-Mail: info@lindemann-ing.de
Internet: <http://www.lindemann-ing.de>

Projekt-Nr.: 383

Bezeichnung			Angaben zur Liegenschaft						Wasserlauf / Gewässer					Entwässerungsabschnitt			Benutzungsumfang		
Übergabe-/ Einleitungsstelle	Lfd.-Nr. Einleitungsstelle	Blatt-Nr.	Bundesland	Kreis	Gemeinde / Stadt	Gemarkung	Flur	Flurstück	Hauptverband ¹⁾	Verband ¹⁾	Gewässer / Wasserlauf ¹⁾	Referenz- Koordinaten Einleitungs-/ Übergabestelle	zugeordnete Einleitungsstelle	von Bau-km	bis Bau-km	Mast Nr.	Referenz- Koordinaten Anfall-/ Entnahmestelle	Q _{E,max,3}	Q _{E,gas,3}
																		l/s	m³
SV Süderwörden / DHSV Dithmarschen																			
E 001	1	01	Schleswig-Holstein	Dithmarschen	Lieth / Wöhrden	Lieth / Wöhrden	3 / 6	141 / 44	DHSV Dithmarschen	SV Süderwörden	0116	32 50 31 86 / 60 01 655	E 001	--	--	001	32 50 32 42 / 60 01 636	10,9	13.525
E 002	2	01	Schleswig-Holstein	Dithmarschen	Wöhrden	Wöhrden	6	39	DHSV Dithmarschen	SV Süderwörden	0116	32 50 31 72 / 60 01 764	E 002	--	--	002	32 50 32 03 / 60 01 774	10,9	13.525
Ü 003		02	Schleswig-Holstein	Dithmarschen	Lieth	Lieth	3	138	DHSV Dithmarschen	SV Süderwörden	Graben	32 50 34 46 / 60 01 903	E 003	--	--	003	32 50 34 31 / 60 01 901	10,9	13.525
E 003	3	02	Schleswig-Holstein	Dithmarschen	Wöhrden	Wöhrden	6	35	DHSV Dithmarschen	DHSV Dithmarschen	Wöhrdener Hafenstrom	32 50 34 05 / 60 02 031	E 003	--	--	003	--	10,9	13.525
E 004	4	02	Schleswig-Holstein	Dithmarschen	Lieth / Wöhrden	Lieth / Wöhrden	3 / 6	74/1 / 68	DHSV Dithmarschen	DHSV Dithmarschen	Wöhrdener Hafenstrom	32 50 35 98 / 60 02 126	E 004	--	--	004	32 50 36 28 / 60 02 059	6,9	2.725
Ü 005		02	Schleswig-Holstein	Dithmarschen	Lohe- Rickelshof	Lohe	4	51	DHSV Dithmarschen	SV Süderwörden	Graben	32 50 35 94 / 60 02 441	E 005	--	--	005	32 50 35 98 / 60 02 432	6,9	2.725
E 005	5	02	Schleswig-Holstein	Dithmarschen	Lohe- Rickelshof	Lohe	4	49	DHSV Dithmarschen	SV Süderwörden	0121	32 50 38 28 / 60 02 455	E 005	--	--	005	--	6,9	2.725
E 006	6	02	Schleswig-Holstein	Dithmarschen	Wöhrden	Wöhrden	5	54	DHSV Dithmarschen	SV Süderwörden	0123	32 50 35 50 / 60 02 820	E 006	--	--	006	32 50 35 71 / 60 02 775	6,9	2.725
Ü 007		03	Schleswig-Holstein	Dithmarschen	Wöhrden	Wöhrden	5	50/1; 48	DHSV Dithmarschen	SV Süderwörden	Graben	32 50 34 68 / 60 03 081	E 007	--	--	007	32 50 35 44 / 60 03 112	6,9	2.725
E 007	7	03	Schleswig-Holstein	Dithmarschen	Wöhrden	Wöhrden	5	47	DHSV Dithmarschen	SV Süderwörden	0124	32 50 33 70 / 60 03 084	E 007	--	--	007	--	6,9	2.725
E 008	8	03	Schleswig-Holstein	Dithmarschen	Wöhrden	Wöhrden	5	47	DHSV Dithmarschen	SV Süderwörden	0124	32 50 34 88 / 60 03 250	E 008	--	--	008	32 50 34 32 / 60 03 388	6,9	2.725
E 009	9	03	Schleswig-Holstein	Dithmarschen	Norder- wöhrden	Wenne- mannswisch	7	61/4	DHSV Dithmarschen	SV Süderwörden	0221	32 50 33 05 / 60 03 718	E 009	--	--	009	32 50 33 04 / 60 03 704	6,9	2.725
E 010	10	04	Schleswig-Holstein	Dithmarschen	Norder- wöhrden	Wenne- mannswisch	7	44/8	DHSV Dithmarschen	SV Süderwörden	0220	32 50 31 83 / 60 04 127	E 010	--	--	010	32 50 31 42 / 60 04 106	6,9	2.725
Ü 011		04	Schleswig-Holstein	Dithmarschen	Norder- wöhrden	Wenne- mannswisch	7	22/5	DHSV Dithmarschen	SV Norderwörden	Graben	32 50 29 39 / 60 04 507	E 011	--	--	011	32 50 29 87 / 60 04 522	10,9	13.525
E 011	11	04	Schleswig-Holstein	Dithmarschen	Norder- wöhrden	Wenne- mannswisch	7	44/8	DHSV Dithmarschen	SV Süderwörden	0220	32 50 31 13 / 60 04 293	E 011	--	--	011	--	10,9	13.525
Ü 018		09	Schleswig-Holstein	Dithmarschen	Wesseln	Wesseln	1	248/8; 167	Eider-Treene- Verband	SV Broklandsautal	Graben	32 50 33 67 / 60 06 944	E 018	--	--	018	32 50 33 62 / 60 06 957	6,9	2.725
E 018	18	09	Schleswig-Holstein	Dithmarschen	Heide	Heide	1	75/4	DHSV Dithmarschen	SV Süderwörden	Norder- strom	32 50 34 71 / 60 06 890	E 018	--	--	018	--	6,9	2.725
Zwischensumme SV Süderwörden / DHSV Dithmarschen (Abwässer aus Wasserhaltungsanlagen)																		98,8	75.900

Bezeichnung			Angaben zur Liegenschaft						Wasserlauf / Gewässer					Entwässerungsabschnitt			Benutzungsumfang		
Übergabe-/ Einleitungsstelle	Lfd.-Nr. Einleitungsstelle	Blatt-Nr.	Bundesland	Kreis	Gemeinde / Stadt	Gemarkung	Flur	Flurstück	Hauptverband ¹⁾	Verband ¹⁾	Gewässer / Wasserlauf ¹⁾	Referenz- Koordinaten Einleitungs- / Übergabestelle	zugeordnete Einleitungsstelle	von Bau-km	bis Bau-km	Mast Nr.	Referenz- Koordinaten Anfall- / Entnahmestelle	Q _{E,max,3}	Q _{E,gew,3}
																		l/s	m³
SV Norderwöhrden / DHSV Dithmarschen																			
Ü 012		05	Schleswig-Holstein	Dithmarschen	Norderwöhrden	Wenemannswisch	6	41/1; 42/1	DHSV Dithmarschen	SV Norderwöhrden	Graben	32 50 28 96 / 60 04 907	E 012	--	--	012	32 50 28 91 / 60 04 921	6,9	2.725
E 012	12	05	Schleswig-Holstein	Dithmarschen	Norderwöhrden	Wenemannswisch	6	46/3	DHSV Dithmarschen	SV Norderwöhrden	0116	32 50 29 46 / 60 04 926	E 012	--	--	012	--	6,9	2.725
E 013	13	05	Schleswig-Holstein	Dithmarschen	Norderwöhrden	Wenemannswisch	6	4/4	DHSV Dithmarschen	SV Norderwöhrden	0115	32 50 29 14 / 60 05 364	E 013	--	--	013	32 50 28 63 / 60 05 364	6,9	2.725
Ü 014		06	Schleswig-Holstein	Dithmarschen	Norderwöhrden	Wenemannswisch	3	60/5	DHSV Dithmarschen	SV Norderwöhrden	Graben	32 50 28 41 / 60 05 797	E 014	--	--	014	32 50 28 35 / 60 05 808	6,9	2.725
E 014	14	06	Schleswig-Holstein	Dithmarschen	Norderwöhrden	Wenemannswisch	3	19/5	DHSV Dithmarschen	SV Norderwöhrden	0211	32 50 28 12 / 60 05 984	E 014	--	--	014	--	6,9	2.725
Ü 015		07	Schleswig-Holstein	Dithmarschen	Norderwöhrden	Wenemannswisch	3	20/4; 18/3	DHSV Dithmarschen	SV Norderwöhrden	Graben	32 50 30 93 / 60 06 116	E 015	--	--	015	32 50 31 09 / 60 06 072	6,9	2.725
E 015	15	07	Schleswig-Holstein	Dithmarschen	Norderwöhrden	Wenemannswisch	3	13/5	DHSV Dithmarschen	SV Norderwöhrden	0214	32 50 30 29 / 60 06 087	E 015	--	--	015	--	6,9	2.725
E 016	16	07	Schleswig-Holstein	Dithmarschen	Norderwöhrden	Wenemannswisch	2	32/5	DHSV Dithmarschen	SV Norderwöhrden	0212	32 50 31 78 / 60 06 407	E 016	--	--	016	32 50 31 63 / 60 06 442	6,9	2.725
Ü 017		08	Schleswig-Holstein	Dithmarschen	Norderwöhrden	Wenemannswisch	2	13/3; 21/2	DHSV Dithmarschen	SV Norderwöhrden	Graben	32 50 32 10 / 60 06 706	E 017	--	--	017	32 50 32 04 / 60 06 720	6,9	2.725
E 017	17	08	Schleswig-Holstein	Dithmarschen	Norderwöhrden	Wenemannswisch	2	13/3; 19	DHSV Dithmarschen	SV Norderwöhrden	0212	32 50 34 71 / 60 06 815	E 017	--	--	017	--	6,9	2.725
Zwischensumme SV Norderwöhrden / DHSV Dithmarschen (Abwässer aus Wasserhaltungsanlagen)																		41,4	16.350

Bezeichnung			Angaben zur Liegenschaft						Wasserlauf / Gewässer					Entwässerungsabschnitt				Benutzungsumfang	
Übergabe-/ Einleitungsstelle	Lfd.-Nr. Einleitungsstelle	Blatt-Nr.	Bundesland	Kreis	Gemeinde / Stadt	Gemarkung	Flur	Flurstück	Hauptverband ¹⁾	Verband ¹⁾	Gewässer / Wasserlauf ¹⁾	Referenz- Koordinaten Einleitungs- / Übergabestelle	zugeordnete Einleitungsstelle	von Bau-km	bis Bau-km	Mast Nr.	Referenz- Koordinaten Anfall- / Entnahmestelle	Q _{E,max,3}	Q _{E,ges,3}
																		l/s	m³
SV St. Annen / DHSV Dithmarschen																			
Ü 071		26	Schleswig-Holstein	Dithmarschen	St. Annen	St. Annen-Oesterfeld	2	75	DHSV Dithmarschen	SV St. Annen	Graben	32 50 72 12 / 60 21 198	E 071	--	--	071	32 50 72 10 / 60 21 210	6,9	2.725
E 071	70	26	Schleswig-Holstein	Dithmarschen	St. Annen	St. Annen-Oesterfeld	2	108/7	DHSV Dithmarschen	SV St. Annen	0706	32 50 73 27 / 60 21 326	E 071	--	--	071	--	6,9	2.725
Ü 072		26	Schleswig-Holstein	Dithmarschen	St. Annen	St. Annen-Oesterfeld	2	53/2; 54/2	DHSV Dithmarschen	SV St. Annen	Graben	32 50 72 16 / 60 21 464	E 072	--	--	072	32 50 72 10 / 60 21 490	6,9	2.725
E 072	71	26	Schleswig-Holstein	Dithmarschen	St. Annen	St. Annen-Oesterfeld	2	53/1; 108/7; 54/1; 67/1	DHSV Dithmarschen	SV St. Annen	0706	32 50 72 94 / 60 21 483	E 072	--	--	072	--	6,9	2.725
Ü 073		26	Schleswig-Holstein	Dithmarschen	St. Annen	St. Annen-Oesterfeld	2	55/3; 115	DHSV Dithmarschen	SV St. Annen	Graben	32 50 72 18 / 60 21 751	E 073	--	--	073	32 50 72 10 / 60 21 786	6,9	2.725
E 073	72	26	Schleswig-Holstein	Dithmarschen	St. Annen	St. Annen-Oesterfeld	2	55/4	DHSV Dithmarschen	SV St. Annen	0710	32 50 72 59 / 60 21 734	E 073	--	--	073	--	6,9	2.725
Ü 074		27	Schleswig-Holstein	Dithmarschen	St. Annen	St. Annen-Oesterfeld	2	60/6; 111	DHSV Dithmarschen	SV St. Annen	Grüppe	32 50 72 05 / 60 22 125	E 074	--	--	074	32 50 72 10 / 60 22 115	6,9	2.725
E 074	73	27	Schleswig-Holstein	Dithmarschen	St. Annen	St. Annen-Oesterfeld	2	107/2; 24/1; 23/1	DHSV Dithmarschen	SV St. Annen	0202	32 50 71 69 / 60 22 200	E 074	--	--	074	--	6,9	2.725
E 075	74	27	Schleswig-Holstein	Dithmarschen	St. Annen	St. Annen-Oesterfeld	2	107/2; 24/1; 23/1	DHSV Dithmarschen	SV St. Annen	0202	32 50 72 83 / 60 22 342	E 075	--	--	075	32 50 72 45 / 60 22 395	6,9	2.725
Ü 076		27	Schleswig-Holstein	Dithmarschen	St. Annen	St. Annen-Oesterfeld	2 / 1	14/1 / 17/1	DHSV Dithmarschen	SV St. Annen	Graben	32 50 74 05 / 60 22 786	E 076	--	--	076	32 50 74 15 / 60 22 771	6,9	2.725
E 076	75	27	Schleswig-Holstein	Dithmarschen	St. Annen	St. Annen-Oesterfeld	2	107/2; 18/1	DHSV Dithmarschen	SV St. Annen	0202	32 50 74 97 / 60 22 503	E 076	--	--	076	--	6,9	2.725
Zwischensumme SV St. Annen / DHSV Dithmarschen (Abwässer aus Wasserhaltungsanlagen)																		41,4	16.350
Gesamtsumme DHSV Dithmarschen (Abwässer aus Wasserhaltungsanlagen)																		181,6	108.600

Anmerkung:

Maßgebend für die Zuordnung der Orte von Abwasseranfall zum jeweiligen Wasser- und Bodenverband sind die geographische Lage der jeweiligen Einleitungsstelle und die räumlichen Grenzen der jeweiligen Gebietskörperschaft, nicht die geographische Lage des jeweiligen Ortes von Abwasseranfall (Entnahme-/ Übergabestelle) und die räumlichen Grenzen der jeweiligen Gebietskörperschaft.

Fußnoten:

1) Bei Übergabestellen ergibt sich die Angabe von "Hauptverband" und "Verband" aus der geographischen Lage der jeweiligen Einleitungsstelle und den räumlichen Grenzen der jeweiligen Gebietskörperschaft. Die Angabe erfolgt nachrichtlich zur räumlichen Einordnung der Übergabestelle. Die Angabe erlaubt keine Rückschlüsse auf Eigentums- oder Nutzungsverhältnisse bzw. den Unterhaltungspflichten.