






Aufgestellt: Bayreuth, den 30.09.2014 <div style="display: flex; justify-content: space-around; align-items: center;">   </div> <div style="display: flex; justify-content: space-around; font-size: small; margin-top: 5px;"> i.V. Klaus Deitermann i.A. Dr. Bernd Brühöfner </div>	Unterlagen zum Planfeststellungsverfahren																																				
<h2 style="margin-top: 0;">Anhang 5</h2> <p style="margin-top: 20px;">Neubau der 380-kV-Leitung Heide West - Husum Nord, LH-13-320</p>																																					
<table border="1" style="width: 100%; border-collapse: collapse;"> <thead> <tr> <th style="width: 30%;">Prüfvermerk</th> <th style="width: 20%;">Ersteller</th> <th style="width: 10%;"></th> <th style="width: 10%;"></th> <th style="width: 10%;"></th> <th style="width: 10%;"></th> </tr> </thead> <tbody> <tr> <td>Datum</td> <td>26.09.2014</td> <td></td> <td></td> <td></td> <td></td> </tr> <tr> <td>Unterschrift</td> <td></td> <td></td> <td></td> <td></td> <td></td> </tr> <tr> <td>Änderung(en):</td> <td></td> <td></td> <td></td> <td></td> <td></td> </tr> <tr> <td>Datum</td> <td></td> <td></td> <td></td> <td></td> <td></td> </tr> <tr> <td>Unterschrift</td> <td></td> <td></td> <td></td> <td></td> <td></td> </tr> </tbody> </table>		Prüfvermerk	Ersteller					Datum	26.09.2014					Unterschrift						Änderung(en):						Datum						Unterschrift					
Prüfvermerk	Ersteller																																				
Datum	26.09.2014																																				
Unterschrift																																					
Änderung(en):																																					
Datum																																					
Unterschrift																																					
<table border="1" style="width: 100%; border-collapse: collapse;"> <thead> <tr> <th colspan="3" style="text-align: left; padding: 2px;">Änderung(en):</th> </tr> <tr> <th style="width: 30%; padding: 2px;">Rev.-Nr.</th> <th style="width: 20%; padding: 2px;">Datum</th> <th style="padding: 2px;">Erläuterung</th> </tr> </thead> <tbody> <tr> <td style="height: 30px;"></td> <td></td> <td></td> </tr> </tbody> </table>		Änderung(en):			Rev.-Nr.	Datum	Erläuterung																														
Änderung(en):																																					
Rev.-Nr.	Datum	Erläuterung																																			
	Anhang:																																				

Vorhaben:

380-kV-Leitung
Heide West - Husum Nord
LH-13-320

Anlage 11.1

Anhang 5 zum Erläuterungsbericht:
Liste der
Übergabe-/Einleitungs-/Entnahmemengen
(DHSV Eiderstedt)

Antragsteller:



Bearbeitung:



Lindemann
Ingenieurgesellschaft mbH

Etatsrätin-Doos-Straße 22
25554 Wilster

Tel. 04823 - 92249-0
Fax 04823 - 92249-11
E-Mail: info@lindemann-ing.de
Internet: <http://www.lindemann-ing.de>

Projekt-Nr.: 383

Bezeichnung			Angaben zur Liegenschaft						Gewässer / Wasserlauf				Entwässerungsabschnitt			Umfang der Benutzung					
Übergabe-/ Einleitungsstelle	Lfd.-Nr. Einleitungsstelle	Blatt-Nr.	Bundesland	Kreis	Gemeinde / Stadt	Gemarkung	Flur	Flurstück	Hauptverband ¹⁾	Verband ¹⁾	Gewässer / Wasserlauf ¹⁾²⁾	zugeordnete Einleitungsstelle	von Bau-km	bis Bau-km	Mast Nr.	Q _{E,max,1}	Q _{E,max,2}	Q _{E,max,3}	Q _{E,ges,1}	Q _{E,ges,2}	Q _{E,ges,3}
																l/s	l/s	l/s	m³	m³	m³
SV Saxfähre / DHSV Eiderstedt																					
Ü 089		31	Schleswig-Holstein	Nordfriesland	Koldenbüttel	Koldenbüttel	12	48/7	DHSV Eiderstedt	SV Saxfähre	Graben	E 089	--	--	089	5,9	1,0	6,9	25	2.700	2.725
E 089	87	32	Schleswig-Holstein	Nordfriesland	Koldenbüttel	Koldenbüttel	12	6; 47/4; 14	DHSV Eiderstedt	SV Saxfähre	01.1.6/8	E 089	--	--	089	5,9	1,0	6,9	25	2.700	2.725
E 090	88	32	Schleswig-Holstein	Nordfriesland	Koldenbüttel	Koldenbüttel	12	47/4; 15/1	DHSV Eiderstedt	SV Saxfähre	01.1.6/8	E 090	--	--	090	5,9	1,0	6,9	25	2.700	2.725
Ü 091		32	Schleswig-Holstein	Nordfriesland	Koldenbüttel	Koldenbüttel	7	2/1; 10	DHSV Eiderstedt	SV Saxfähre	Graben	E 091	--	--	091	5,9	1,0	6,9	25	2.700	2.725
E 091	89	32	Schleswig-Holstein	Nordfriesland	Koldenbüttel	Koldenbüttel	7	1/5; 69; 2/2; 1/2	DHSV Eiderstedt	SV Saxfähre	01.1.6	E 091	--	--	091	5,9	1,0	6,9	25	2.700	2.725
Ü 092		33	Schleswig-Holstein	Nordfriesland	Koldenbüttel	Koldenbüttel	7	27; 30/1	DHSV Eiderstedt	SV Saxfähre	Graben	E 092	--	--	092	5,9	1,0	6,9	25	2.700	2.725
E 092	90	33	Schleswig-Holstein	Nordfriesland	Koldenbüttel	Koldenbüttel	7	68	DHSV Eiderstedt	SV Saxfähre	01.1/6	E 092	--	--	092	5,9	1,0	6,9	25	2.700	2.725
Ü 093		33	Schleswig-Holstein	Nordfriesland	Koldenbüttel	Koldenbüttel	4 / 7	52/1 / 35	DHSV Eiderstedt	SV Saxfähre	Graben	E 093	--	--	093	5,9	1,0	6,9	25	2.700	2.725
E 093	91	33	Schleswig-Holstein	Nordfriesland	Koldenbüttel	Koldenbüttel	6	59; 61	DHSV Eiderstedt	SV Saxfähre	01.1/2.3	E 093	--	--	093	5,9	1,0	6,9	25	2.700	2.725
Ü 094		33	Schleswig-Holstein	Nordfriesland	Koldenbüttel	Koldenbüttel	6	59; 56	DHSV Eiderstedt	SV Saxfähre	Graben	E 094	--	--	094	5,9	1,0	6,9	25	2.700	2.725
E 094	92	33	Schleswig-Holstein	Nordfriesland	Koldenbüttel	Koldenbüttel	6	71/1	DHSV Eiderstedt	SV Saxfähre	01.1/2	E 094	--	--	094	5,9	1,0	6,9	25	2.700	2.725
Ü 095		33	Schleswig-Holstein	Nordfriesland	Koldenbüttel	Koldenbüttel	6	34; 39	DHSV Eiderstedt	SV Saxfähre	Graben	E 095	--	--	095	5,9	1,0	6,9	25	2.700	2.725
E 095	93	33	Schleswig-Holstein	Nordfriesland	Koldenbüttel	Koldenbüttel	6	51; 34; 39	DHSV Eiderstedt	SV Saxfähre	01.1/1	E 095	--	--	095	5,9	1,0	6,9	25	2.700	2.725
Ü 096		34	Schleswig-Holstein	Nordfriesland	Koldenbüttel	Koldenbüttel	6	45; 46	DHSV Eiderstedt	SV Saxfähre	Graben	E 096	--	--	096	5,9	1,0	6,9	25	2.700	2.725
E 096	94	33	Schleswig-Holstein	Nordfriesland	Koldenbüttel	Koldenbüttel	6	48; 43; 47	DHSV Eiderstedt	SV Saxfähre	01.1/1	E 096	--	--	096	5,9	1,0	6,9	25	2.700	2.725
Zwischensumme SV Saxfähre / DHSV Eiderstedt (Abwässer aus Wasserhaltungsanlagen)																47,2	8,0	55,2	200	21.600	21.800

Bezeichnung			Angaben zur Liegenschaft						Gewässer / Wasserlauf				Entwässerungsabschnitt			Umfang der Benutzung					
Übergabe-/ Einleitungsstelle	Lfd.-Nr. Einleitungsstelle	Blatt-Nr.	Bundesland	Kreis	Gemeinde / Stadt	Gemarkung	Flur	Flurstück	Hauptverband ¹⁾	Verband ¹⁾	Gewässer / Wasserlauf ¹⁾²⁾	zugeordnete Einleitungsstelle	von Bau-km	bis Bau-km	Mast Nr.	Q _{E,max,1}	Q _{E,max,2}	Q _{E,max,3}	Q _{E,ges,1}	Q _{E,ges,2}	Q _{E,ges,3}
																l/s	l/s	l/s	m³	m³	m³
SV Südermarsch / DHSV Eiderstedt																					
E 097	95	34	Schleswig-Holstein	Nordfriesland	Südermarsch	Südermarsch	8	10	DHSV Eiderstedt	SV Südermarsch	17.II	E 097	--	--	097	5,9	1,0	6,9	25	2.700	2.725
Ü 098		34	Schleswig-Holstein	Nordfriesland	Südermarsch	Südermarsch	8	15; 16	DHSV Eiderstedt	SV Südermarsch	Graben	E 098	--	--	098	5,9	1,0	6,9	25	2.700	2.725
E 098	96	34	Schleswig-Holstein	Nordfriesland	Südermarsch	Südermarsch	8	19	DHSV Eiderstedt	SV Südermarsch	17.III.II.32	E 098	--	--	098	5,9	1,0	6,9	25	2.700	2.725
Ü 099		35	Schleswig-Holstein	Nordfriesland	Südermarsch	Südermarsch	7	121; 120	DHSV Eiderstedt	SV Südermarsch	Graben	E 099	--	--	099	5,9	1,0	6,9	25	2.700	2.725
E 099	97	34	Schleswig-Holstein	Nordfriesland	Südermarsch	Südermarsch	7	124	DHSV Eiderstedt	SV Südermarsch	17.III.II.38	E 099	--	--	099	5,9	1,0	6,9	25	2.700	2.725
Ü 100		35	Schleswig-Holstein	Nordfriesland	Südermarsch	Südermarsch	7	115; 112	DHSV Eiderstedt	SV Südermarsch	Graben	E 100	--	--	100	5,9	1,0	6,9	25	2.700	2.725
E 100	98	35	Schleswig-Holstein	Nordfriesland	Südermarsch	Südermarsch	8	42	DHSV Eiderstedt	SV Südermarsch	17.III.II.38	E 100	--	--	100	5,9	1,0	6,9	25	2.700	2.725
Ü 101		35	Schleswig-Holstein	Nordfriesland	Südermarsch	Südermarsch	7	44; 45	DHSV Eiderstedt	SV Südermarsch	Graben	E 101	--	--	101	5,9	1,0	6,9	25	2.700	2.725
E 101	99	35	Schleswig-Holstein	Nordfriesland	Südermarsch	Südermarsch	7	40	DHSV Eiderstedt	SV Südermarsch	1	E 101	--	--	101	5,9	1,0	6,9	25	2.700	2.725
E 102	100	36	Schleswig-Holstein	Nordfriesland	Südermarsch	Südermarsch	7	54	DHSV Eiderstedt	SV Südermarsch	17.1.24	E 102	--	--	102	5,9	1,0	6,9	25	2.700	2.725
Ü 103		36	Schleswig-Holstein	Nordfriesland	Südermarsch	Südermarsch	7	80	DHSV Eiderstedt	SV Südermarsch	Graben	E 103	--	--	103	5,9	1,0	6,9	25	2.700	2.725
E 103	101	36	Schleswig-Holstein	Nordfriesland	Südermarsch	Südermarsch	7	88	DHSV Eiderstedt	SV Südermarsch	17.1.24	E 103	--	--	103	5,9	1,0	6,9	25	2.700	2.725
Ü 104		36	Schleswig-Holstein	Nordfriesland	Südermarsch	Südermarsch	7	71	DHSV Eiderstedt	SV Südermarsch	Graben	E 104	--	--	104	5,9	1,0	6,9	25	2.700	2.725
E 104	102	36	Schleswig-Holstein	Nordfriesland	Südermarsch	Südermarsch	5	109	DHSV Eiderstedt	SV Südermarsch	17.X	E 104	--	--	104	5,9	1,0	6,9	25	2.700	2.725
E 105	103	37	Schleswig-Holstein	Nordfriesland	Südermarsch	Südermarsch	5	103	DHSV Eiderstedt	SV Südermarsch	17.1.X.21	E 105	--	--	105	5,9	1,0	6,9	25	2.700	2.725
Zwischensumme SV Südermarsch / DHSV Eiderstedt (Abwässer aus Wasserhaltungsanlagen)																53,1	9,0	62,1	225	24.300	24.525

Bezeichnung			Angaben zur Liegenschaft						Gewässer / Wasserlauf				Entwässerungsabschnitt			Umfang der Benutzung					
Übergabe-/ Einleitungsstelle	Lfd.-Nr. Einleitungsstelle	Blatt-Nr.	Bundesland	Kreis	Gemeinde / Stadt	Gemarkung	Flur	Flurstück	Hauptverband ¹⁾	Verband ¹⁾	Gewässer / Wasserlauf ¹⁾²⁾	zugeordnete Einleitungsstelle	von Bau-km	bis Bau-km	Mast Nr.	Q _{E,max,1}	Q _{E,max,2}	Q _{E,max,3}	Q _{E,ges,1}	Q _{E,ges,2}	Q _{E,ges,3}
																l/s	l/s	l/s	m³	m³	m³
WBV Mildstedt-Rantrum / DHSV Eiderstedt																					
E 106	104	37	Schleswig-Holstein	Nordfriesland	Südermarsch	Südermarsch	5	72/3	DHSV Eiderstedt	WBV Mildstedt-Rantrum	I	E 106	--	--	106	5,9	5,0	10,9	25	13.500	13.525
Ü 107		37	Schleswig-Holstein	Nordfriesland	Mildstedt	Mildstedt	3	234	DHSV Eiderstedt	WBV Mildstedt-Rantrum	Graben	E 107	--	--	107	5,9	5,0	10,9	25	13.500	13.525
E 107	105	37a	Schleswig-Holstein	Nordfriesland	Mildstedt / Rantrum	Mildstedt / Rantrum	3 / 9	238 / 256	DHSV Eiderstedt	WBV Mildstedt-Rantrum	600.I.I.1	E 107	--	--	107	5,9	5,0	10,9	25	13.500	13.525
Ü 108		38	Schleswig-Holstein	Nordfriesland	Mildstedt	Mildstedt	3	227	DHSV Eiderstedt	WBV Mildstedt-Rantrum	Graben	E 108	--	--	108	5,9	5,0	10,9	25	13.500	13.525
E 108	106	37a	Schleswig-Holstein	Nordfriesland	Mildstedt / Rantrum	Mildstedt / Rantrum	3 / 9	237 / 255	DHSV Eiderstedt	WBV Mildstedt-Rantrum	600.I.I.1	E 108	--	--	108	5,9	5,0	10,9	25	13.500	13.525
Ü 109		38	Schleswig-Holstein	Nordfriesland	Mildstedt	Mildstedt	3	12	DHSV Eiderstedt	WBV Mildstedt-Rantrum	Graben	E 109	--	--	109	5,9	5,0	10,9	25	13.500	13.525
Ü 110		38	Schleswig-Holstein	Nordfriesland	Mildstedt	Mildstedt	3	12	DHSV Eiderstedt	WBV Mildstedt-Rantrum	Graben	E 109	--	--	110	5,9	5,0	10,9	25	13.500	13.525
E 109	107	38	Schleswig-Holstein	Nordfriesland	Mildstedt	Mildstedt	3	12	DHSV Eiderstedt	WBV Mildstedt-Rantrum	Grundwasser	E 109	--	--	109,110	11,8	10,0	21,8	50	27.000	27.050
E 111	108	38	Schleswig-Holstein	Nordfriesland	Mildstedt	Mildstedt	2	55	DHSV Eiderstedt	WBV Mildstedt-Rantrum	600.I.I.7	E 111	--	--	111	5,9	5,0	10,9	25	13.500	13.525
Ü 112		39	Schleswig-Holstein	Nordfriesland	Mildstedt	Mildstedt	2	56; 72	DHSV Eiderstedt	WBV Mildstedt-Rantrum	Graben	E 112	--	--	112	5,9	5,0	10,9	25	13.500	13.525
E 112	109	38	Schleswig-Holstein	Nordfriesland	Mildstedt	Mildstedt	2	55	DHSV Eiderstedt	WBV Mildstedt-Rantrum	600.I.I.7	E 112	--	--	112	5,9	5,0	10,9	25	13.500	13.525
Ü 113		39	Schleswig-Holstein	Nordfriesland	Mildstedt	Mildstedt	2	32	DHSV Eiderstedt	WBV Mildstedt-Rantrum	Graben	E 113	--	--	113	5,9	5,0	10,9	25	13.500	13.525
E 113	110	39	Schleswig-Holstein	Nordfriesland	Mildstedt	Mildstedt	2	32	DHSV Eiderstedt	WBV Mildstedt-Rantrum	600.I.I.1	E 113	--	--	113	5,9	5,0	10,9	25	13.500	13.525
Zwischensumme WBV Mildstedt-Rantrum / DHSV Eiderstedt (Abwässer aus Wasserhaltungsanlagen)																47,2	40,0	87,2	200	108.000	108.200

Bezeichnung			Angaben zur Liegenschaft						Gewässer / Wasserlauf				Entwässerungsabschnitt			Umfang der Benutzung					
Übergabe-/ Einleitungsstelle	Lfd.-Nr. Einleitungsstelle	Blatt-Nr.	Bundesland	Kreis	Gemeinde / Stadt	Gemarkung	Flur	Flurstück	Hauptverband ¹⁾	Verband ¹⁾	Gewässer / Wasserlauf ¹⁾²⁾	zugeordnete Einleitungsstelle	von Bau-km	bis Bau-km	Mast Nr.	Q _{E,max,1}	Q _{E,max,2}	Q _{E,max,3}	Q _{E,ges,1}	Q _{E,ges,2}	Q _{E,ges,3}
																l/s	l/s	l/s	m ³	m ³	m ³
WBV Husumer-Mühlenau / DHSV Eiderstedt																					
Ü 114		39	Schleswig-Holstein	Nordfriesland	Mildstedt	Mildstedt	7	35/6	DHSV Eiderstedt	WBV Husumer-Mühlenau	Graben	E 114	--	--	114	5,9	5,0	10,9	25	13.500	13.525
Ü 115		39	Schleswig-Holstein	Nordfriesland	Mildstedt	Mildstedt	7	35/6	DHSV Eiderstedt	WBV Husumer-Mühlenau	Graben	E 114	--	--	115	5,9	5,0	10,9	25	13.500	13.525
E 114	111	39	Schleswig-Holstein	Nordfriesland	Mildstedt	Mildstedt	7	36/13	DHSV Eiderstedt	WBV Husumer-Mühlenau	41.01	E 114	--	--	114,115	11,8	10,0	21,8	50	27.000	27.050
E 116	112	39a	Schleswig-Holstein	Nordfriesland	Mildstedt	Mildstedt	9	90/5; 55/2	DHSV Eiderstedt	WBV Husumer-Mühlenau	41.05	E 116	--	--	116	5,9	5,0	10,9	25	13.500	13.525
Ü 117		40	Schleswig-Holstein	Nordfriesland	Mildstedt	Mildstedt	9	84/1; 115/6	DHSV Eiderstedt	WBV Husumer-Mühlenau	Graben	E 117	--	--	117	5,9	5,0	10,9	25	13.500	13.525
E 117	113	40	Schleswig-Holstein	Nordfriesland	Mildstedt	Mildstedt	9	84/1; 115/6	DHSV Eiderstedt	WBV Husumer-Mühlenau	41.05	E 117	--	--	117	5,9	5,0	10,9	25	13.500	13.525
Ü 118		41	Schleswig-Holstein	Nordfriesland	Schwesing	Schwesing	12	52; 23	DHSV Eiderstedt	WBV Husumer-Mühlenau	Graben	E 118	--	--	118	5,9	5,0	10,9	25	13.500	13.525
Ü 119		41	Schleswig-Holstein	Nordfriesland	Schwesing	Schwesing	12	52; 22	DHSV Eiderstedt	WBV Husumer-Mühlenau	Graben	E 118	--	--	119	5,9	5,0	10,9	25	13.500	13.525
E 118	114	41	Schleswig-Holstein	Nordfriesland	Schwesing	Schwesing	12	52	DHSV Eiderstedt	WBV Husumer-Mühlenau	41.04.03	E 118	--	--	118,119	11,8	10,0	21,8	50	27.000	27.050
Ü 120		42	Schleswig-Holstein	Nordfriesland	Schwesing	Schwesing	12	70	DHSV Eiderstedt	WBV Husumer-Mühlenau	Rohrleitung	E 120	--	--	120	5,9	5,0	10,9	25	13.500	13.525
Ü 121		42	Schleswig-Holstein	Nordfriesland	Schwesing	Schwesing	12	70	DHSV Eiderstedt	WBV Husumer-Mühlenau	Rohrleitung	E 120	--	--	121	5,9	5,0	10,9	25	13.500	13.525
E 120	115	42a	Schleswig-Holstein	Nordfriesland	Schwesing	Schwesing	12	62; 63; 90	DHSV Eiderstedt	WBV Husumer-Mühlenau	41.04	E 120	--	--	120,121	11,8	10,0	21,8	50	27.000	27.050
E 122	116	42	Schleswig-Holstein	Nordfriesland	Schwesing	Schwesing	12	3	DHSV Eiderstedt	WBV Husumer-Mühlenau	41.04	E 122	--	--	122	5,9	5,0	10,9	25	13.500	13.525
Ü 123		42	Schleswig-Holstein	Nordfriesland	Schwesing	Schwesing	13	32	DHSV Eiderstedt	WBV Husumer-Mühlenau	Graben	E 123	--	--	123	5,9	5,0	10,9	25	13.500	13.525
E 123	117	42	Schleswig-Holstein	Nordfriesland	Schwesing	Schwesing	12	1	DHSV Eiderstedt	WBV Husumer-Mühlenau	41.04.1	E 123	--	--	123	5,9	5,0	10,9	25	13.500	13.525
Ü 124		42	Schleswig-Holstein	Nordfriesland	Husum	Husum	17 / 15	118/2 / 55	DHSV Eiderstedt	WBV Husumer-Mühlenau	Graben	E 124	--	--	124	5,9	5,0	10,9	25	13.500	13.525
Ü 125		42	Schleswig-Holstein	Nordfriesland	Husum	Husum	15	199	DHSV Eiderstedt	WBV Husumer-Mühlenau	Graben	E 124	--	--	125	5,9	5,0	10,9	25	13.500	13.525
E 124	118	42a	Schleswig-Holstein	Nordfriesland	Husum	Husum	18	57/13	DHSV Eiderstedt	WBV Husumer-Mühlenau	41.04	E 124	--	--	124,125	11,8	10,0	21,8	50	27.000	27.050
Zwischensumme WBV Husumer-Mühlenau / DHSV Eiderstedt (Abwässer aus Wasserhaltungsanlagen)																70,8	60,0	130,8	300	162.000	162.300

Bezeichnung			Angaben zur Liegenschaft						Gewässer / Wasserlauf				Entwässerungsabschnitt			Umfang der Benutzung					
Übergabe-/ Einleitungsstelle	Lfd.-Nr. Einleitungsstelle	Blatt-Nr.	Bundesland	Kreis	Gemeinde / Stadt	Gemarkung	Flur	Flurstück	Hauptverband ¹⁾	Verband ¹⁾	Gewässer / Wasserlauf ¹⁾²⁾	zugeordnete Einleitungsstelle	von Bau-km	bis Bau-km	Mast Nr.	Q _{E,max,1}	Q _{E,max,2}	Q _{E,max,3}	Q _{E,ges,1}	Q _{E,ges,2}	Q _{E,ges,3}
																l/s	l/s	l/s	m³	m³	m³
DSV Husum-Nord / DHSV Eiderstedt																					
Ü 126		43	Schleswig-Holstein	Nordfriesland	Husum	Husum	15	205	DHSV Eiderstedt	DSV Husum-Nord	Graben	E 126	--	--	126	5,9	5,0	10,9	25	13.500	13.525
E 126	119	43a	Schleswig-Holstein	Nordfriesland	Husum	Husum	15	205	DHSV Eiderstedt	DSV Husum-Nord	33.1	E 126	--	--	126	5,9	5,0	10,9	25	13.500	13.525
Ü 127		44	Schleswig-Holstein	Nordfriesland	Husum	Husum	15	33; 75	DHSV Eiderstedt	DSV Husum-Nord	Graben	E 127	--	--	127	5,9	5,0	10,9	25	13.500	13.525
E 127	120	44	Schleswig-Holstein	Nordfriesland	Husum	Husum	15	33; 75	DHSV Eiderstedt	DSV Husum-Nord	Grundwasser	E 127	--	--	127	5,9	5,0	10,9	25	13.500	13.525
E 128	121	44	Schleswig-Holstein	Nordfriesland	Husum	Husum	22	81; 44	DHSV Eiderstedt	DSV Husum-Nord	33.1	E 128	--	--	128	5,9	5,0	10,9	25	13.500	13.525
E 129	122	44	Schleswig-Holstein	Nordfriesland	Husum	Husum	22	29/1	DHSV Eiderstedt	DSV Husum-Nord	33.1	E 129	--	--	129	5,9	5,0	10,9	25	13.500	13.525
E 130	123	45	Schleswig-Holstein	Nordfriesland	Horstedt	Horstedt	5	40	DHSV Eiderstedt	DSV Husum-Nord	503.XVI	E 130	--	--	130	5,9	5,0	10,9	25	13.500	13.525
Ü 131		46	Schleswig-Holstein	Nordfriesland	Horstedt	Horstedt	6	113	DHSV Eiderstedt	DSV Husum-Nord	Graben	E 131	--	--	131	5,9	5,0	10,9	25	13.500	13.525
E 131	124	46	Schleswig-Holstein	Nordfriesland	Horstedt	Horstedt	6	113	DHSV Eiderstedt	DSV Husum-Nord	33.1.10	E 131	--	--	131	5,9	5,0	10,9	25	13.500	13.525
E 132	125	46	Schleswig-Holstein	Nordfriesland	Horstedt	Horstedt	6	113	DHSV Eiderstedt	DSV Husum-Nord	33.1.10	E 132	--	--	132	5,9	5,0	10,9	25	13.500	13.525
Ü 16N		46	Schleswig-Holstein	Nordfriesland	Horstedt	Horstedt	6	5/3	DHSV Eiderstedt	DSV Husum-Nord	Graben	E 16N	--	--	16N	5,9	5,0	10,9	25	13.500	13.525
E 16N	126	46	Schleswig-Holstein	Nordfriesland	Horstedt	Horstedt	6	113	DHSV Eiderstedt	DSV Husum-Nord	33.1.10	E 131	--	--	16N	5,9	5,0	10,9	25	13.500	13.525
Zwischensumme DSV Husum-Nord / DHSV Eiderstedt (Abwässer aus Wasserhaltungsanlagen)																47,2	40,0	87,2	200	108.000	108.200
Gesamtsumme DHSV Eiderstedt (Abwässer aus Wasserhaltungsanlagen)																265,5	157,0	422,5	1.125	423.900	425.025

Zusammenstellung DHSV Eiderstedt	Umfang der Benutzung					
	$Q_{E,max,1}$	$Q_{E,max,2}$	$Q_{E,max,3}$	$Q_{E,ges,1}$	$Q_{E,ges,2}$	$Q_{E,ges,3}$
	l/s	l/s	l/s	m ³	m ³	m ³
SV Saxfähre / DHSV Eiderstedt	47,2	8,0	55,2	200	21.600	21.800
SV Südermarsch / DHSV Eiderstedt	53,1	9,0	62,1	225	24.300	24.525
WBV Mildstedt-Rantrum / DHSV Eiderstedt	47,2	40,0	87,2	200	108.000	108.200
WBV Husumer-Mühlenau / DHSV Eiderstedt	70,8	60,0	130,8	300	162.000	162.300
DSV Husum-Nord / DHSV Eiderstedt	47,2	40,0	87,2	200	108.000	108.200
Gesamtsumme DHSV Eiderstedt (Abwässer aus Wasserhaltungsanlagen)	265,5	157,0	422,5	1.125	423.900	425.025

Anmerkung:
Maßgebend für die Zuordnung der Orte von Abwasseranfall zum jeweiligen Wasser- und Bodenverband sind die geographische Lage der jeweiligen Einleitungsstelle und die räumlichen Grenzen der jeweiligen Gebietskörperschaft, nicht die geographische Lage des jeweiligen Ortes von Abwasseranfall (Entnahme-/ Übergabestelle) und die räumlichen Grenzen der jeweiligen Gebietskörperschaft.

- Fußnoten:
1) Bei Übergabestellen ergibt sich die Angabe von "Hauptverband" und "Verband" aus der geographische Lage der jeweiligen Einleitungsstelle und den räumlichen Grenzen der jeweiligen Gebietskörperschaft. Die Angabe erfolgt nachrichtlich zur räumlichen Einordnung der Übergabestelle.
Die Angabe erlaubt keine Rückschlüsse auf Eigentums- oder Nutzungsverhältnisse bzw. den Unterhaltungspflichten.
2) Im Falle der Angabe "Grundwasser" werden die anfallenden Abwässer mittels Versickerung in vorhandenen offenen Wasserläufen (hier: Mulden oder Gräben) in das Grundwasser gemäß § 3 Nummer 3 WHG eingeleitet.