




| | |
|--|--|
| Aufgestellt: Bayreuth, den 30.09.2014   i.V. Klaus Deitermann i.A. Dr. Bernd Brühöfner | Unterlagen zum Planfeststellungsverfahren |
|--|--|

Anhang 3

Neubau der 380-kV-Leitung Heide West - Husum Nord, LH-13-320

| Prüfvermerk | Ersteller | | | | |
|----------------------|---|--|--|--|--|
| Datum | 26.09.2014 | | | | |
| Unterschrift |  | | | | |
| Änderung(en): | | | | | |
| Datum | | | | | |
| Unterschrift | | | | | |

| Änderung(en): | | |
|----------------------|-------|-------------|
| Rev.-Nr. | Datum | Erläuterung |
| | | |

| | |
|--|----------------|
| | Anhang: |
|--|----------------|

Vorhaben:

380-kV-Leitung
Heide West - Husum Nord
LH-13-320

Anlage 11.1

Anhang 3 zum Erläuterungsbericht:
Liste der
Übergabe-/Einleitungs-/Entnahmemengen
(DHSV Dithmarschen)

Antragsteller:



Bearbeitung:



Lindemann
Ingenieurgesellschaft mbH

Etatsrätin-Doos-Straße 22
25554 Wilster

Tel. 04823 - 92249-0
Fax 04823 - 92249-11
E-Mail: info@lindemann-ing.de
Internet: <http://www.lindemann-ing.de>

Projekt-Nr.: 383

| Bezeichnung | | | Angaben zur Liegenschaft | | | | | | Gewässer / Wasserlauf | | | | Entwässerungsabschnitt | | | Umfang der Benutzung | | | | | |
|--|-------------------------------|-----------|--------------------------|--------------|---------------------|-----------------|-------|------------|----------------------------|-----------------------|--|----------------------------------|------------------------|------------|----------|----------------------|----------------------|----------------------|----------------------|----------------------|----------------------|
| Übergabe-/ Einleitungsstelle | Lfd.-Nr. Einleitungsstelle | Blatt-Nr. | Bundesland | Kreis | Gemeinde / Stadt | Gemarkung | Flur | Flurstück | Hauptverband ¹⁾ | Verband ¹⁾ | Gewässer / Wasserlauf ¹⁾ | zugeordnete Einleitungsstelle | von Bau-km | bis Bau-km | Mast Nr. | Q _{E,max.1} | Q _{E,max.2} | Q _{E,max.3} | Q _{E,ges.1} | Q _{E,ges.2} | Q _{E,ges.3} |
| | | | | | | | | | | | | | | | | l/s | l/s | l/s | m ³ | m ³ | m ³ |
| SV Süderwörden / DHSV Dithmarschen | | | | | | | | | | | | | | | | | | | | | |
| E 001 | 1 | 01 | Schleswig-Holstein | Dithmarschen | Lieth / Wöhrden | Lieth / Wöhrden | 3 / 6 | 141 / 44 | DHSV Dithmarschen | SV Süderwörden | 0116 | E 001 | -- | -- | 001 | 5,9 | 5,0 | 10,9 | 25 | 13.500 | 13.525 |
| E 002 | 2 | 01 | Schleswig-Holstein | Dithmarschen | Wöhrden | Wöhrden | 6 | 39 | DHSV Dithmarschen | SV Süderwörden | 0116 | E 002 | -- | -- | 002 | 5,9 | 5,0 | 10,9 | 25 | 13.500 | 13.525 |
| Ü 003 | | 02 | Schleswig-Holstein | Dithmarschen | Lieth | Lieth | 3 | 138 | DHSV Dithmarschen | SV Süderwörden | Graben | E 003 | -- | -- | 003 | 5,9 | 5,0 | 10,9 | 25 | 13.500 | 13.525 |
| E 003 | 3 | 02 | Schleswig-Holstein | Dithmarschen | Wöhrden | Wöhrden | 6 | 35 | DHSV Dithmarschen | DHSV Dithmarschen | Wöhrdener Hafenstrom | E 003 | -- | -- | 003 | 5,9 | 5,0 | 10,9 | 25 | 13.500 | 13.525 |
| E 004 | 4 | 02 | Schleswig-Holstein | Dithmarschen | Lieth / Wöhrden | Lieth / Wöhrden | 3 / 6 | 74/1 / 68 | DHSV Dithmarschen | DHSV Dithmarschen | Wöhrdener Hafenstrom | E 004 | -- | -- | 004 | 5,9 | 1,0 | 6,9 | 25 | 2.700 | 2.725 |
| Ü 005 | | 02 | Schleswig-Holstein | Dithmarschen | Lohe-Rickelshof | Lohe | 4 | 51 | DHSV Dithmarschen | SV Süderwörden | Graben | E 005 | -- | -- | 005 | 5,9 | 1,0 | 6,9 | 25 | 2.700 | 2.725 |
| E 005 | 5 | 02 | Schleswig-Holstein | Dithmarschen | Lohe-Rickelshof | Lohe | 4 | 49 | DHSV Dithmarschen | SV Süderwörden | 0121 | E 005 | -- | -- | 005 | 5,9 | 1,0 | 6,9 | 25 | 2.700 | 2.725 |
| E 006 | 6 | 02 | Schleswig-Holstein | Dithmarschen | Wöhrden | Wöhrden | 5 | 54 | DHSV Dithmarschen | SV Süderwörden | 0123 | E 006 | -- | -- | 006 | 5,9 | 1,0 | 6,9 | 25 | 2.700 | 2.725 |
| Ü 007 | | 03 | Schleswig-Holstein | Dithmarschen | Wöhrden | Wöhrden | 5 | 50/1; 48 | DHSV Dithmarschen | SV Süderwörden | Graben | E 007 | -- | -- | 007 | 5,9 | 1,0 | 6,9 | 25 | 2.700 | 2.725 |
| E 007 | 7 | 03 | Schleswig-Holstein | Dithmarschen | Wöhrden | Wöhrden | 5 | 47 | DHSV Dithmarschen | SV Süderwörden | 0124 | E 007 | -- | -- | 007 | 5,9 | 1,0 | 6,9 | 25 | 2.700 | 2.725 |
| E 008 | 8 | 03 | Schleswig-Holstein | Dithmarschen | Wöhrden | Wöhrden | 5 | 47 | DHSV Dithmarschen | SV Süderwörden | 0124 | E 008 | -- | -- | 008 | 5,9 | 1,0 | 6,9 | 25 | 2.700 | 2.725 |
| E 009 | 9 | 03 | Schleswig-Holstein | Dithmarschen | Norderwöhrden | Wennewisch | 7 | 61/4 | DHSV Dithmarschen | SV Süderwörden | 0221 | E 009 | -- | -- | 009 | 5,9 | 1,0 | 6,9 | 25 | 2.700 | 2.725 |
| E 010 | 10 | 04 | Schleswig-Holstein | Dithmarschen | Norderwöhrden | Wennewisch | 7 | 44/8 | DHSV Dithmarschen | SV Süderwörden | 0220 | E 010 | -- | -- | 010 | 5,9 | 1,0 | 6,9 | 25 | 2.700 | 2.725 |
| Ü 011 | | 04 | Schleswig-Holstein | Dithmarschen | Norderwöhrden | Wennewisch | 7 | 22/5 | DHSV Dithmarschen | SV Norderwöhrden | Graben | E 011 | -- | -- | 011 | 5,9 | 5,0 | 10,9 | 25 | 13.500 | 13.525 |
| E 011 | 11 | 04 | Schleswig-Holstein | Dithmarschen | Norderwöhrden | Wennewisch | 7 | 44/8 | DHSV Dithmarschen | SV Süderwörden | 0220 | E 011 | -- | -- | 011 | 5,9 | 5,0 | 10,9 | 25 | 13.500 | 13.525 |
| Ü 018 | | 09 | Schleswig-Holstein | Dithmarschen | Wesseln | Wesseln | 1 | 248/8; 167 | Eider-Treene-Verband | SV Broklandsautal | Graben | E 018 | -- | -- | 018 | 5,9 | 1,0 | 6,9 | 25 | 2.700 | 2.725 |
| E 018 | 18 | 09 | Schleswig-Holstein | Dithmarschen | Heide | Heide | 1 | 75/4 | DHSV Dithmarschen | SV Süderwörden | Norderstrom | E 018 | -- | -- | 018 | 5,9 | 1,0 | 6,9 | 25 | 2.700 | 2.725 |
| Zwischensumme SV Süderwörden / DHSV Dithmarschen (Abwässer aus Wasserhaltungsanlagen) | | | | | | | | | | | | | | | | 70,8 | 28,0 | 98,8 | 300 | 75.600 | 75.900 |

| Bezeichnung | | | Angaben zur Liegenschaft | | | | | | Gewässer / Wasserlauf | | | | Entwässerungsabschnitt | | | Umfang der Benutzung | | | | | |
|---|-------------------------------|-----------|--------------------------|--------------|---------------------|-----------------|------|------------|----------------------------|-----------------------|--|----------------------------------|------------------------|------------|----------|----------------------|----------------------|----------------------|----------------------|----------------------|----------------------|
| Übergabe-/ Einleitungsstelle | Lfd.-Nr. Einleitungsstelle | Blatt-Nr. | Bundesland | Kreis | Gemeinde / Stadt | Gemarkung | Flur | Flurstück | Hauptverband ¹⁾ | Verband ¹⁾ | Gewässer / Wasserlauf ¹⁾ | zugeordnete Einleitungsstelle | von Bau-km | bis Bau-km | Mast Nr. | Q _{E,max,1} | Q _{E,max,2} | Q _{E,max,3} | Q _{E,ges,1} | Q _{E,ges,2} | Q _{E,ges,3} |
| | | | | | | | | | | | | | | | | l/s | l/s | l/s | m ³ | m ³ | m ³ |
| SV Norderwörden / DHSV Dithmarschen | | | | | | | | | | | | | | | | | | | | | |
| Ü 012 | | 05 | Schleswig-Holstein | Dithmarschen | Norderwörden | Wennewannswisch | 6 | 41/1; 42/1 | DHSV Dithmarschen | SV Norderwörden | Graben | E 012 | -- | -- | 012 | 5,9 | 1,0 | 6,9 | 25 | 2.700 | 2.725 |
| E 012 | 12 | 05 | Schleswig-Holstein | Dithmarschen | Norderwörden | Wennewannswisch | 6 | 46/3 | DHSV Dithmarschen | SV Norderwörden | 0116 | E 012 | -- | -- | 012 | 5,9 | 1,0 | 6,9 | 25 | 2.700 | 2.725 |
| E 013 | 13 | 05 | Schleswig-Holstein | Dithmarschen | Norderwörden | Wennewannswisch | 6 | 4/4 | DHSV Dithmarschen | SV Norderwörden | 0115 | E 013 | -- | -- | 013 | 5,9 | 1,0 | 6,9 | 25 | 2.700 | 2.725 |
| Ü 014 | | 06 | Schleswig-Holstein | Dithmarschen | Norderwörden | Wennewannswisch | 3 | 60/5 | DHSV Dithmarschen | SV Norderwörden | Graben | E 014 | -- | -- | 014 | 5,9 | 1,0 | 6,9 | 25 | 2.700 | 2.725 |
| E 014 | 14 | 06 | Schleswig-Holstein | Dithmarschen | Norderwörden | Wennewannswisch | 3 | 19/5 | DHSV Dithmarschen | SV Norderwörden | 0211 | E 014 | -- | -- | 014 | 5,9 | 1,0 | 6,9 | 25 | 2.700 | 2.725 |
| Ü 015 | | 07 | Schleswig-Holstein | Dithmarschen | Norderwörden | Wennewannswisch | 3 | 20/4; 18/3 | DHSV Dithmarschen | SV Norderwörden | Graben | E 015 | -- | -- | 015 | 5,9 | 1,0 | 6,9 | 25 | 2.700 | 2.725 |
| E 015 | 15 | 07 | Schleswig-Holstein | Dithmarschen | Norderwörden | Wennewannswisch | 3 | 13/5 | DHSV Dithmarschen | SV Norderwörden | 0214 | E 015 | -- | -- | 015 | 5,9 | 1,0 | 6,9 | 25 | 2.700 | 2.725 |
| E 016 | 16 | 07 | Schleswig-Holstein | Dithmarschen | Norderwörden | Wennewannswisch | 2 | 32/5 | DHSV Dithmarschen | SV Norderwörden | 0212 | E 016 | -- | -- | 016 | 5,9 | 1,0 | 6,9 | 25 | 2.700 | 2.725 |
| Ü 017 | | 08 | Schleswig-Holstein | Dithmarschen | Norderwörden | Wennewannswisch | 2 | 13/3; 21/2 | DHSV Dithmarschen | SV Norderwörden | Graben | E 017 | -- | -- | 017 | 5,9 | 1,0 | 6,9 | 25 | 2.700 | 2.725 |
| E 017 | 17 | 08 | Schleswig-Holstein | Dithmarschen | Norderwörden | Wennewannswisch | 2 | 13/3; 19 | DHSV Dithmarschen | SV Norderwörden | 0212 | E 017 | -- | -- | 017 | 5,9 | 1,0 | 6,9 | 25 | 2.700 | 2.725 |
| Zwischensumme SV Norderwörden / DHSV Dithmarschen (Abwässer aus Wasserhaltungsanlagen) | | | | | | | | | | | | | | | | 35,4 | 6,0 | 41,4 | 150 | 16.200 | 16.350 |

| Bezeichnung | | | Angaben zur Liegenschaft | | | | | | Gewässer / Wasserlauf | | | | Entwässerungsabschnitt | | | Umfang der Benutzung | | | | | |
|---|-------------------------------|-----------|--------------------------|--------------|---------------------|----------------------|-------|-------------------------|----------------------------|-----------------------|--|----------------------------------|------------------------|------------|----------|----------------------|----------------------|----------------------|----------------------|----------------------|----------------------|
| Übergabe-/ Einleitungsstelle | Lfd.-Nr. Einleitungsstelle | Blatt-Nr. | Bundesland | Kreis | Gemeinde / Stadt | Gemarkung | Flur | Flurstück | Hauptverband ¹⁾ | Verband ¹⁾ | Gewässer / Wasserlauf ¹⁾ | zugeordnete Einleitungsstelle | von Bau-km | bis Bau-km | Mast Nr. | Q _{E,max.1} | Q _{E,max.2} | Q _{E,max.3} | Q _{E,ges.1} | Q _{E,ges.2} | Q _{E,ges.3} |
| | | | | | | | | | | | | | | | | l/s | l/s | l/s | m ³ | m ³ | m ³ |
| SV St. Annen / DHSV Dithmarschen | | | | | | | | | | | | | | | | | | | | | |
| Ü 071 | | 26 | Schleswig-Holstein | Dithmarschen | St. Annen | St. Annen-Oesterfeld | 2 | 75 | DHSV Dithmarschen | SV St. Annen | Graben | E 071 | -- | -- | 071 | 5,9 | 1,0 | 6,9 | 25 | 2.700 | 2.725 |
| E 071 | 70 | 26 | Schleswig-Holstein | Dithmarschen | St. Annen | St. Annen-Oesterfeld | 2 | 108/7 | DHSV Dithmarschen | SV St. Annen | 0706 | E 071 | -- | -- | 071 | 5,9 | 1,0 | 6,9 | 25 | 2.700 | 2.725 |
| Ü 072 | | 26 | Schleswig-Holstein | Dithmarschen | St. Annen | St. Annen-Oesterfeld | 2 | 53/2; 54/2 | DHSV Dithmarschen | SV St. Annen | Graben | E 072 | -- | -- | 072 | 5,9 | 1,0 | 6,9 | 25 | 2.700 | 2.725 |
| E 072 | 71 | 26 | Schleswig-Holstein | Dithmarschen | St. Annen | St. Annen-Oesterfeld | 2 | 53/1; 108/7; 54/1; 67/1 | DHSV Dithmarschen | SV St. Annen | 0706 | E 072 | -- | -- | 072 | 5,9 | 1,0 | 6,9 | 25 | 2.700 | 2.725 |
| Ü 073 | | 26 | Schleswig-Holstein | Dithmarschen | St. Annen | St. Annen-Oesterfeld | 2 | 55/3; 115 | DHSV Dithmarschen | SV St. Annen | Graben | E 073 | -- | -- | 073 | 5,9 | 1,0 | 6,9 | 25 | 2.700 | 2.725 |
| E 073 | 72 | 26 | Schleswig-Holstein | Dithmarschen | St. Annen | St. Annen-Oesterfeld | 2 | 55/4 | DHSV Dithmarschen | SV St. Annen | 0710 | E 073 | -- | -- | 073 | 5,9 | 1,0 | 6,9 | 25 | 2.700 | 2.725 |
| Ü 074 | | 27 | Schleswig-Holstein | Dithmarschen | St. Annen | St. Annen-Oesterfeld | 2 | 60/6; 111 | DHSV Dithmarschen | SV St. Annen | Grüppe | E 074 | -- | -- | 074 | 5,9 | 1,0 | 6,9 | 25 | 2.700 | 2.725 |
| E 074 | 73 | 27 | Schleswig-Holstein | Dithmarschen | St. Annen | St. Annen-Oesterfeld | 2 | 107/2; 24/1; 23/1 | DHSV Dithmarschen | SV St. Annen | 0202 | E 074 | -- | -- | 074 | 5,9 | 1,0 | 6,9 | 25 | 2.700 | 2.725 |
| E 075 | 74 | 27 | Schleswig-Holstein | Dithmarschen | St. Annen | St. Annen-Oesterfeld | 2 | 107/2; 24/1; 23/1 | DHSV Dithmarschen | SV St. Annen | 0202 | E 075 | -- | -- | 075 | 5,9 | 1,0 | 6,9 | 25 | 2.700 | 2.725 |
| Ü 076 | | 27 | Schleswig-Holstein | Dithmarschen | St. Annen | St. Annen-Oesterfeld | 2 / 1 | 14/1 / 17/1 | DHSV Dithmarschen | SV St. Annen | Graben | E 076 | -- | -- | 076 | 5,9 | 1,0 | 6,9 | 25 | 2.700 | 2.725 |
| E 076 | 75 | 27 | Schleswig-Holstein | Dithmarschen | St. Annen | St. Annen-Oesterfeld | 2 | 107/2; 18/1 | DHSV Dithmarschen | SV St. Annen | 0202 | E 076 | -- | -- | 076 | 5,9 | 1,0 | 6,9 | 25 | 2.700 | 2.725 |
| Zwischensumme St. Annen / DHSV Dithmarschen (Abwässer aus Wasserhaltungsanlagen) | | | | | | | | | | | | | | | | 35,4 | 6,0 | 41,4 | 150 | 16.200 | 16.350 |
| Gesamtsumme DHSV Dithmarschen (Abwässer aus Wasserhaltungsanlagen) | | | | | | | | | | | | | | | | 141,6 | 40,0 | 181,6 | 600 | 108.000 | 108.600 |

| Zusammenstellung DHSV Dithmarschen | Umfang der Benutzung | | | | | |
|---|----------------------|---------------|---------------|----------------|----------------|----------------|
| | $Q_{E,max,1}$ | $Q_{E,max,2}$ | $Q_{E,max,3}$ | $Q_{E,ges,1}$ | $Q_{E,ges,2}$ | $Q_{E,ges,3}$ |
| | l/s | l/s | l/s | m ³ | m ³ | m ³ |
| SV Süderwörden / DHSV Dithmarschen | 70,8 | 28,0 | 98,8 | 300 | 75.600 | 75.900 |
| SV Norderwörden / DHSV Dithmarschen | 35,4 | 6,0 | 41,4 | 150 | 16.200 | 16.350 |
| SV St. Annen / DHSV Dithmarschen | 35,4 | 6,0 | 41,4 | 150 | 16.200 | 16.350 |
| Gesamtsumme DHSV Dithmarschen (Abwässer aus Wasserhaltungsanlagen) | 141,6 | 40,0 | 181,6 | 600 | 108000 | 108600 |

Anmerkung:
Maßgebend für die Zuordnung der Orte von Abwasseranfall zum jeweiligen Wasser- und Bodenverband sind die geographische Lage der jeweiligen Einleitungsstelle und die räumlichen Grenzen der jeweiligen Gebietskörperschaft, nicht die geographische Lage des jeweiligen Ortes von Abwasseranfall (Entnahme-/ Übergabestelle) und die räumlichen Grenzen der jeweiligen Gebietskörperschaft.

Fußnoten:
1) Bei Übergabestellen ergibt sich die Angabe von "Hauptverband" und "Verband" aus der geographische Lage der jeweiligen Einleitungsstelle und den räumlichen Grenzen der jeweiligen Gebietskörperschaft. Die Angabe erfolgt nachrichtlich zur räumlichen Einordnung der Übergabestelle.
Die Angabe erlaubt keine Rückschlüsse auf Eigentums- oder Nutzungsverhältnisse bzw. den Unterhaltungspflichten.