

Kreuzungsverzeichnis

Planfeststellungsunterlage
Anlage 7.3

Stand
30.09.2014
Leistungsnummer
LH-13-320

Leitungsname
380-kV-Ltg. Heide West - Husum Nord

| | | | | | | | | |
|-------------|-------------|--------------|---------------|--------------|--|--------------|-------------|--|
| Bemerkungen | | | | | | | | |
| | | | | | | | | |
| | geändert | | | | | geändert | | |
| | revidiert | | | | | gesehen | | |
| | geprüft | 30.09.2014 | Hothmann | imp GmbH | | | | |
| | aufgestellt | 30.09.2014 | Dittmann/Pirl | imp GmbH | | | | |
| | | Datum | Name | Firma | | Datum | Name | |



| BIS LUM Merkmal-Nr. | Registrier- Nr. | Kreuzung | | Kreuzungsstelle | | | Besitzer oder zuständiger Behörde | Bemerkungen |
|---|--------------------|--|--|-----------------|--------------------------------|-----|--|-------------------------------------|
| | | mit | nähere Bezeichnung | in km | zwischen Masten der gekr. Ltg. | | | |
| 1 | 2 | 3 | 4 | 5 | 6 | 7 | 8 | 9 |
| 002-003, LTG, 4.4 A Starkstrom-Freileitungen | | 110kV und darüber | 110-kV-Ltg. Abzweig Wöhrden, LH-13-135E | | 16 | 1 | E.ON Hanse AG, Schlesweg-Hein-Gas-Platz 1, 25450 Quickborn | Rückbau geplant |
| 002-003, LTG, 4.4 B Starkstrom-Freileitungen | | 110kV und darüber | 110-kV-Ltg. Heide/West - Strübbel | | 19N | 20N | E.ON Hanse AG, Schlesweg-Hein-Gas-Platz 1, 25450 Quickborn | Planung nachrichtlich übernommen |
| 003-004, VER, 2.5 Straßen | | Gemeindestraße | Dellweg | | | | Gemeinde Lieth, Kirchspielsweg 6, 25746 Heide | |
| 003-004, LTG, 6.2 Unterirdische Anlagen | | Fernmeldekabel | | | | | Deutsche Telekom Technik GmbH, Arenskule 10, 21339 Lüneburg | |
| 004-005, GEL, 3.3 A Gewässer | | Bäche und Seen | Süderstrom | | | | Sielverband Süderwöhrden, Meldorfer Straße 17, 25770 Hemmingstedt | |
| 004-005, VER, 2.5 Straßen | | Gemeindestraße | Hochwöhrden | | | | Gemeinde Lohe-Rickelshof, Kirchspielsweg 6, 25746 Heide | |
| 004-005, LTG, 6.2 Unterirdische Anlage | | Fernmeldekabel | | | | | Deutsche Telekom Technik GmbH, Arenskule 10, 21339 Lüneburg | |
| 004-005, LTG, 6.5 Unterirdische Anlagen | | Hochdruckwasserleitung | Wasserlgt. DN 125 | | | | Wasserverband Süderdithmarschen, St. Michaelisdonner Str. 12, 25709 Marne | |
| 004-005, LTG, 6.1 Unterirdische Anlagen | | Hoch-, Mittel- und Niederspannungskabel | Niederspannungskabel | | | | Schleswig Holstein Netz AG, Schlesweg-Hein-Gas-Platz 1, 25450 Quickborn | |
| 004-005, GEL, 3.3 B Gewässer | | Bäche und Seen | Sielgraben | | | | Sielverband Süderwöhrden, Meldorfer Straße 17, 25770 Hemmingstedt | |
| 005-006, VER, 2.6 Straßen | | Wirtschaftsweg | Krautsteig (unbef.) | | | | Gemeinde Lohe-Rickelshof, Kirchspielsweg 6, 25746 Heide | |
| 005-006, LTG, 5.3 A Fernmelde-Freileitungen | | Sonstige | Richtfunkstrecke | | | | Telefónica Germany GmbH & Co. OHG, Am Stern 1, 40549 Düsseldorf | |
| 005-006, LTG, 5.3 B Fernmelde-Freileitungen | | Sonstige | Richtfunkstrecke | | | | e-plus, Kriegerstr. 1d, 30161 Hannover | |
| 005-006, GEL, 3.3 Gewässer | | Bäche und Seen | Sielgraben | | | | Sielverband Süderwöhrden, Meldorfer Straße 17, 25770 Hemmingstedt | |
| 005-006, VER, 2.5 Straßen | | Gemeindestraße | Neuenkrug | | | | Gemeinde Wöhrden, Meldorfer Straße 15, 25797 Wöhrden | |
| 005-006, LTG, 6.5 A Unterirdische Anlagen | | Hochdruckwasserleitung | Abwasserleitung | | | | Stadtwerke Heide GmbH, Hinrich-Schmidt-Str.16, 25746 Heide | |

Kreuzungsverzeichnis

Planfeststellungsunterlage
Anlage 7.3

Stand
30.09.2014
Leistungsnummer
LH-13-320

Leitungsname
380-kV-Ltg. Heide West - Husum Nord

| | | | | | | |
|-------------|-------------|------------|---------------|----------|----------|------|
| Bemerkungen | | | | | | |
| | | | | | | |
| | | | | | | |
| | geändert | | | | geändert | |
| | revidiert | | | | gesehen | |
| | geprüft | 30.09.2014 | Hothmann | imp GmbH | | |
| | aufgestellt | 30.09.2014 | Dittmann/Pirl | imp GmbH | | |
| | | Datum | Name | Firma | Datum | Name |





| BIS LUM Merkmal-Nr. | Registrier- Nr. | Kreuzung | | Kreuzungsstelle | | | Besitzer oder zuständiger Behörde | Bemerkungen | | |
|---|--------------------|--|---|-----------------|--------------------|-------|---|---|--------------------------------|-----|
| | | | | mit | nähere Bezeichnung | in km | | | zwischen Masten der gekr. Ltg. | |
| | | | | | | | | | Nr. | Nr. |
| 1 | 2 | 3 | 4 | 5 | 6 | 7 | 8 | 9 | | |
| 005-006, LTG, 6.1 A Unterirdische Anlagen | | Hoch-, Mittel- und Niederspannungskabel | Kabeltrasse | | | | Stadtwerke Heide GmbH, Hinrich-Schmidt-Str.16, 25746 Heide | | | |
| 005-006, LTG, 6.1 B Unterirdische Anlagen | | Hoch-, Mittel- und Niederspannungskabel | NSP-Kabel | | | | Schleswig Holstein Netz AG, Schlesweg-Hein-Gas-Platz 1, 25450 Quickborn | | | |
| 005-006, LTG, 6.2 Unterirdische Anlagen | | Fernmeldekabel | | | | | Deutsche Telekom Technik GmbH, Arenskule 10, 21339 Lüneburg | | | |
| 005-006, LTG, 6.1 C Unterirdische Anlagen | | Hoch-, Mittel- und Niederspannungskabel | MSP-Kabel | | | | Schleswig Holstein Netz AG, Schlesweg-Hein-Gas-Platz 1, 25450 Quickborn | | | |
| 005-006, LTG, 6.5 B Unterirdische Anlagen | | Hochdruckwasserleitung | Abwasserleitung | | | | Stadtwerke Heide GmbH, Hinrich-Schmidt-Str.16, 25746 Heide | | | |
| 006-007, LTG, 5.3 Fernmelde-Freileitungen | | Sonstige | Richtfunkstrecke | | | | e-plus, Kriegerstr. 1d, 30161 Hannover | | | |
| 006-007, GEL, 3.3 Gewässer | | Bäche und Seen | Sielgraben | | | | Sielverband Süderwörden, Meldorfer Straße 17, 25770 Hemmingstedt | | | |
| 006-007, LTG, 6.4 Unterirdische Anlagen | | Gasleitung | HD-Leitung 200 ST - 80 | | | | Schleswig Holstein Netz AG, Schlesweg-Hein-Gas-Platz 1, 25450 Quickborn | mit Schutzstreifen | | |
| 006-007, LTG, 6.2 Unterirdische Anlagen | | Fernmeldekabel | | | | | Schleswig Holstein Netz AG, Schlesweg-Hein-Gas-Platz 1, 25450 Quickborn | | | |
| 007-008, LTG, 4.3 Starkstrom-Freileitungen | | <110kV | 60-kV-Ltg. Heide - Reinsbüttel, LH-13-1433 | | 14 | 15 | E.ON Hanse AG, Schlesweg-Hein-Gas-Platz 1, 25450 Quickborn | gepl. Außerbetriebnahme, nachrichtlich | | |
| 007-008, GEL, 3.3 Gewässer | | Bäche und Seen | Sielgraben | | | | Sielverband Süderwörden, Meldorfer Straße 17, 25770 Hemmingstedt | | | |
| 008-009, LTG, 6.2 Unterirdische Anlagen | | Fernmeldekabel | | | | | Deutsche Telekom Technik GmbH, Arenskule 10, 21339 Lüneburg | | | |
| 009-010, GEL, 3.3 A Gewässer | | Bäche und Seen | Sielgraben | | | | Sielverband Süderwörden, Meldorfer Straße 17, 25770 Hemmingstedt | | | |
| 009-010, LTG, 6.1 Unterirdische Anlagen | | Hoch-, Mittel- und Niederspannungskabel | MSP-Kabel | | | | Schleswig Holstein Netz AG, Schlesweg-Hein-Gas-Platz 1, 25450 Quickborn | | | |
| 009-010, VER, 2.5 Straßen | | Gemeindestraße | Persenweg | | | | Gemeinde Norderwörden, Kirchspielsweg 6, 25746 Heide | | | |

Kreuzungsverzeichnis

Planfeststellungsunterlage
Anlage 7.3

Stand
30.09.2014
Leistungsnummer
LH-13-320

Leitungsname
380-kV-Ltg. Heide West - Husum Nord

| | | | | | | | | |
|---|-------------|------------|---------------|---|--|----------|------|--|
| Bemerkungen | | | | | | | | |
| | | | | | | | | |
| | geändert | | | | | geändert | | |
| | revidiert | | | | | gesehen | | |
| | geprüft | 30.09.2014 | Hothmann | imp GmbH | | | | |
| | aufgestellt | 30.09.2014 | Dittmann/Pirl | imp GmbH | | | | |
| | | Datum | Name | Firma | | Datum | Name | |
|  | | | |  | | | | |


| BIS LUM Merkmal-Nr. | Registrier- Nr. | Kreuzung | | Kreuzungsstelle | | | Besitzer oder zuständiger Behörde | Bemerkungen |
|--|--------------------|------------------------|-------------------------------|----------------------|---|---|---|--------------------|
| | | mit | nähere Bezeichnung | in km | zwischen Masten der gekr. Ltg. Nr. Nr. | | | |
| 1 | 2 | 3 | 4 | 5 | 6 | 7 | 8 | 9 |
| 009-010, GEL, 3.3 B Gewässer | | Bäche und Seen | Norderstrom | | | | Sielverband Süderwörden, Meldorfer Straße 17, 25770 Hemmingstedt | |
| 009-010, LTG, 6.2 A Unterirdische Anlagen | | Fernmeldekabel | FM-Kabel | | | | Deutsche Telekom Technik GmbH, Arenskule 10, 21339 Lüneburg | |
| 009-010, VER, 2.6 Straßen | | Wirtschaftsweg | Weg bef. | | | | Gemeinde Norderwörden, Kirchspielsweg 6, 25746 Heide | |
| 009-010, LTG, 6.5 Unterirdische Anlagen | | Hochdruckwasserleitung | Trinkwasser | | | | Wasserbeschaffungsverband Norderdithmarschen, Nordstrander Straße 26, 25746 Heide | |
| 009-010, LTG, 6.2 B Unterirdische Anlagen | | Fernmeldekabel | FM-Kabel | | | | Deutsche Telekom Technik GmbH, Arenskule 10, 21339 Lüneburg | |
| 009-010, LTG, 6.2 C Unterirdische Anlagen | | Fernmeldekabel | | | | | Schleswig Holstein Netz AG, Schlesweg-Hein-Gas-Platz 1, 25450 Quickborn | |
| 009-010, LTG, 6.4 Unterirdische Anlagen | | Gasleitung | HD-Leitung 200 ST - 80 | | | | Schleswig Holstein Netz AG, Schlesweg-Hein-Gas-Platz 1, 25450 Quickborn | mit Schutzstreifen |
| 009-010, GEL, 3.3 C Gewässer | | Bäche und Seen | Sielgraben | | | | Sielverband Süderwörden, Meldorfer Straße 17, 25770 Hemmingstedt | |
| 010-011, GEL, 3.3 Gewässer | | Bäche und Seen | Graben | | | | Eigentümerschlüsselnummer 202; 261 | |
| 010-011, VER, 2.1 A Straßen | | Autobahn | Auffahrt A 23 | ohne Stat. | | | Bundesrepublik Deutschland (Bundesstraßenverwaltung) Berlin | |
| 010-011, VER, 2.1 B Straßen | | Autobahn | Abfahrt A 23 | ohne Stat. | | | Bundesrepublik Deutschland (Bundesstraßenverwaltung) Berlin | |
| 011-012, LTG, 6.2 Unterirdische Anlagen | | Fernmeldekabel | | | | | Deutsche Telekom Technik GmbH, Arenskule 10, 21339 Lüneburg | |
| 011-012, VER, 2.6 A Straßen | | Wirtschaftsweg | Radweg | | | | Bundesrepublik Deutschland (Bundesstraßenverwaltung), 53115 Bonn | |
| 011-012, VER, 2.2 Straßen | | Bundesstraße | B 203 von Büsum nach Heide | Abs. 120 km 0.476 | | | Bundesrepublik Deutschland (Bundesstraßenverwaltung), 53115 Bonn | |
| 011-012, LTG, 5.3 A Fernmelde-Freileitungen | | Sonstige | Richtfunkstrecke | | | | Telefónica Germany GmbH & Co. OHG, Am Stern 1, 40549 Düsseldorf | |

Kreuzungsverzeichnis

Planfeststellungsunterlage
Anlage 7.3

Stand
30.09.2014
Leistungsnummer
LH-13-320

Leitungsname
380-kV-Ltg. Heide West - Husum Nord

| | | | | | | | |
|---|-------------|------------|---------------|---|--|----------|------|
| Bemerkungen | | | | | | | |
| | | | | | | | |
| | geändert | | | | | geändert | |
| | revidiert | | | | | gesehen | |
| | geprüft | 30.09.2014 | Hothmann | imp GmbH | | | |
| | aufgestellt | 30.09.2014 | Dittmann/Pirl | imp GmbH | | | |
| | | Datum | Name | Firma | | Datum | Name |
|  | | | |  | | | |

| BIS LUM Merkmal-Nr. | Registrier- Nr. | Kreuzung | | Kreuzungsstelle | | | Besitzer oder zuständiger Behörde | Bemerkungen |
|--|--------------------|--|-------------------------------|----------------------|---|---|---|-------------|
| | | mit | nähere Bezeichnung | in km | zwischen Masten der gekr. Ltg. Nr. Nr. | | | |
| 1 | 2 | 3 | 4 | 5 | 6 | 7 | 8 | 9 |
| 011-012, LTG, 5.3 B Fernmelde-Freileitungen | | Sonstige | Richtfunkstrecke | | | | Ericsson Service GmbH, Amsinckstraße 61, 20097 Hamburg | |
| 011-012, LTG, 5.2 Fernmelde-Freileitungen | | Sonstige | Richtfunkstrecke | | | | DB Netz AG Richtfunk, NL Hamburg MuseumStr. 39, 22765 Hamburg | |
| 011-012, GEL, 3.3 Gewässer | | Bäche und Seen | Graben | | | | Eigentümerschlüsselnummer 82 | |
| 011-012, VER, 2.6 B Straßen | | Wirtschaftsweg | Dyrssensdrift (unbef.) | | | | Eigentümerschlüsselnummer 82 | |
| 012-013, GEL, 3.3 A Gewässer | | Bäche und Seen | Graben | | | | Eigentümerschlüsselnummer 82 | |
| 012-013, VER, 2.6 Straßen | | Wirtschaftsweg | Weg unbef. | | | | Eigentümerschlüsselnummer 82 | |
| 012-013, GEL, 3.3 B Gewässer | | Bäche und Seen | Süderkanal | | | | Sielverband Norderwörden, Meldorfer Straße 17, 25770 Hemmingstedt | |
| 013-014, VER, 2.6 Straßen | | Wirtschaftsweg | Weg unbef. | | | | Eigentümerschlüsselnummer 168 | |
| 013-014, LTG, 6.2 Unterirdische Anlagen | | Fernmeldekabel | 2x FM-Kabel | | | | Deutsche Telekom Technik GmbH, Arenskule 10, 21339 Lüneburg | |
| 013-014, LTG, 6.1 Unterirdische Anlagen | | Hoch-, Mittel- und Niederspannungskabel | MSP-Kabel | | | | Schleswig Holstein Netz AG, Schlesweg-Hein-Gas-Platz 1, 25450 Quickborn | |
| 013-014, GEL, 3.3 A Gewässer | | Bäche und Seen | Graben | | | | Eigentümerschlüsselnummer 339; 341 | |
| 013-014, GEL, 3.3 B Gewässer | | Bäche und Seen | Sielgraben | | | | Sielverband Norderwörden, Meldorfer Straße 17, 25770 Hemmingstedt | |
| 013-014, VER, 2.5 Straßen | | Gemeindestraße | Kirchweg | | | | Gemeinde Norderwörden, Kirchspielsweg 6, 25746 Heide | |
| 014-015, VER, 2.2 Straßen | | Bundesstraße | B 5 von Heide nach Tönning | Abs. 470 km 0.462 | | | Bundesrepublik Deutschland (Bundesstraßenverwaltung) | |
| 014-015, GEL, 3.3 A Gewässer | | Bäche und Seen | Sielgraben | | | | Sielverband Norderwörden, Meldorfer Straße 17, 25770 Hemmingstedt | |

Kreuzungsverzeichnis

Planfeststellungsunterlage
Anlage 7.3

Stand
30.09.2014
Leitungsnummer
LH-13-320

Leitungsname
380-kV-Ltg. Heide West - Husum Nord

| | | | | | | | |
|-------------|-------------|------------|---------------|----------|-------|----------|--|
| Bemerkungen | | | | | | | |
| | | | | | | | |
| | geändert | | | | | geändert | |
| | revidiert | | | | | gesehen | |
| | geprüft | 30.09.2014 | Hothmann | imp GmbH | | | |
| | aufgestellt | 30.09.2014 | Dittmann/Pirl | imp GmbH | | | |
| | Datum | Name | Firma | | Datum | Name | |



| BIS LUM Merkmal-Nr. | Registrier- Nr. | Kreuzung | | Kreuzungsstelle | | | Besitzer oder zuständiger Behörde | Bemerkungen |
|--|--------------------|--|------------------------|-----------------|---|---|--|--------------------|
| | | mit | nähere Bezeichnung | in km | zwischen Masten der gekr. Ltg. Nr. Nr. | | | |
| 1 | 2 | 3 | 4 | 5 | 6 | 7 | 8 | 9 |
| 014-015, LTG, 5.3 Fernmelde-Freileitungen | | Sonstige | Richtfunkstrecke | | | | e-plus, Kriegerstr. 1d, 30161 Hannover | |
| 014-015, GEL, 3.3 B Gewässer | | Bäche und Seen | Teich | | | | Eigentümerschlüsselnummer 278 | |
| 015-016, GEL, 3.3 A Gewässer | | Bäche und Seen | Sielgraben | | | | Sielverband Norderwörden, Meldorfer Straße 17, 25770 Hemmingstedt | |
| 015-016, GEL, 3.3 B Gewässer | | Bäche und Seen | Norderkanal | | | | Sielverband Norderwörden, Meldorfer Straße 17, 25770 Hemmingstedt | |
| 016-017, LTG, 6.1 Unterirdische Anlagen | | Hoch-, Mittel- und Niederspannungskabel | Niederspannungskabel | | | | Schleswig Holstein Netz AG, Schlesweg-Hein-Gas-Platz 1, 25450 Quickborn | |
| 017-018, LTG, 5.3 A Fernmelde-Freileitungen | | Sonstige | Richtfunkstrecke | | | | Telefónica Germany GmbH & Co. OHG, Am Stern 1, 40549 Düsseldorf | |
| 017-018, LTG, 6.4 A Unterirdische Anlagen | | Gasleitung | HD-Leitung 200 ST - 80 | | | | Schleswig Holstein Netz AG, Schlesweg-Hein-Gas-Platz 1, 25450 Quickborn | mit Schutzstreifen |
| 017-018, LTG, 6.4 B Unterirdische Anlagen | | Fernmeldekabel | | | | | Schleswig Holstein Netz AG, Schlesweg-Hein-Gas-Platz 1, 25450 Quickborn | |
| 017-018, LTG, 5.2 Fernmelde-Freileitungen | | Sonstige | Richtfunkstrecke | | | | DB Netz AG Richtfunk, NL Hamburg, Museumstr. 39, 22765 Hamburg | |
| 017-018, LTG, 5.3 B Fernmelde-Freileitungen | | Sonstige | Richtfunkstrecke | | | | Ericsson Service GmbH, Amsinckstraße 61, 20097 Hamburg | |
| 017-018, LTG, 5.3 C Fernmelde-Freileitungen | | Sonstige | Richtfunkstrecke | | | | e-plus, Kriegerstr. 1d, 30161 Hannover | |
| 017-018, GEL, 3.3 A Gewässer | | Bäche und Seen | Norderstrom | | | | Sielverband Poppenwuth, Meldorfer Straße 17, 25770 Hemmingstedt | |
| 017-018, LTG, 6.5 Unterirdische Anlagen | | Hochdruckwasserleitung | TW-Ltg., DN 300 AZ | | | | Wasserbeschaffungsverband Norderdithmarschen, Nordstrander Straße 26, 25746 Heide | |
| 017-018, VER, 2.5 Straßen | | Gemeindestraße | Dellweg | | | | Gemeinde Nordenwörden, Kirchspielsweg 6, 25746 Heide | |
| 017-018, LTG, 6.1 Unterirdische Anlagen | | Hoch-, Mittel- und Niederspannungskabel | Niederspannungskabel | | | | Schleswig Holstein Netz AG, Schlesweg-Hein-Gas-Platz 1, 25450 Quickborn | |

Kreuzungsverzeichnis

Planfeststellungsunterlage
Anlage 7.3

Stand
30.09.2014
Leistungsnummer
LH-13-320

Leitungsname
380-kV-Ltg. Heide West - Husum Nord

| | | | | | | | |
|-------------|-------------|------------|---------------|----------|-------|----------|--|
| Bemerkungen | | | | | | | |
| | | | | | | | |
| | geändert | | | | | geändert | |
| | revidiert | | | | | gesehen | |
| | geprüft | 30.09.2014 | Hothmann | imp GmbH | | | |
| | aufgestellt | 30.09.2014 | Dittmann/Pirl | imp GmbH | | | |
| | Datum | Name | Firma | | Datum | Name | |



| BIS LUM Merkmal-Nr. | Registrier- Nr. | Kreuzung | | Kreuzungsstelle | | | Besitzer oder zuständiger Behörde | Bemerkungen |
|--|--------------------|--|---|----------------------|---|---|--|--------------------|
| | | mit | nähere Bezeichnung | in km | zwischen Masten der gekr. Ltg. Nr. Nr. | | | |
| 1 | 2 | 3 | 4 | 5 | 6 | 7 | 8 | 9 |
| 017-018, GEL, 3.3 B Gewässer | | Bäche und Seen | Sielgraben | | | | Sielverband Norderwörden, Meldorfer Straße 17, 25770 Hemmingstedt | |
| 018-019, LTG, 6.4 A Unterirdische Anlagen | | Fernmeldekabel | | | | | Schleswig Holstein Netz AG, Schlesweg-Hein-Gas-Platz 1, 25450 Quickborn | |
| 018-019, LTG, 6.4 B Unterirdische Anlagen | | Gasleitung | HD-Leitung 100 ST - 80 | | | | Schleswig Holstein Netz AG, Schlesweg-Hein-Gas-Platz 1, 25450 Quickborn | mit Schutzstreifen |
| 018-019, GEL, 3.3 Gewässer | | Bäche und Seen | Graben | | | | Eigentümerschlüsselnummer 37; 48 | |
| 019-020, LTG, 5.3 Fernmelde-Freileitungen | | Sonstige | Richtfunkstrecke | | | | Telefónica Germany GmbH & Co. OHG, Am Stern 1, 40549 Düsseldorf | |
| 019-020, GEL, 3.3 Gewässer | | Bäche und Seen | Graben | | | | Eigentümerschlüsselnummer 50; 330 | |
| 020-021, GEL, 3.3 Gewässer | | Bäche und Seen | Sielgraben | | | | Sielverband Broklandsautal, Hauptstraße 1, 25794 Pahlen | |
| 021-022, LTG, 6.2 A Unterirdische Anlagen | | Fernmeldekabel | FM-Kabel | | | | Deutsche Telekom Technik GmbH, Arenskule 10, 21339 Lüneburg | |
| 021-022, VER, 2.4 Straßen | | Kreisstraße | K 57/Holstenstraße von Neuenkirchen nach Wesseln | Abs. 010 km 1.892 | | | Kreis Dithmarschen - Der Landrat - Kämmereiamt, Stettiner Straße 30, 25746 Heide | |
| 021-022, LTG, 6.2 B Unterirdische Anlagen | | Fernmeldekabel | FM-Kabel | | | | Deutsche Telekom Technik GmbH, Arenskule 10, 21339 Lüneburg | |
| 021-022, LTG, 6.5 Unterirdische Anlagen | | Hochdruckwasserleitung | Trinkwasserlgt. Az | | | | Wasserbeschaffungsverband Norderdithmarschen, Nordstrander Straße 26, 25746 Heide | |
| 021-022, LTG, 6.1 Unterirdische Anlagen | | Hoch-, Mittel- und Niederspannungskabel | MSP-Kabel | | | | Schleswig Holstein Netz AG, Schlesweg-Hein-Gas-Platz 1, 25450 Quickborn | |
| 021-022, LTG, 6.2 C Unterirdische Anlagen | | Fernmeldekabel | | | | | Schleswig Holstein Netz AG, Schlesweg-Hein-Gas-Platz 1, 25450 Quickborn | |
| 021-022, LTG, 6.2 D Unterirdische Anlagen | | Fernmeldekabel | FM-Kabel | | | | Deutsche Telekom Technik GmbH, Arenskule 10, 21339 Lüneburg | |
| 021-022, GEL, 3.3 Gewässer | | Bäche und Seen | Sielgraben | | | | Sielverband Broklandsautal, Hauptstraße 1, 25794 Pahlen | |

Kreuzungsverzeichnis

Planfeststellungsunterlage
Anlage 7.3

Stand
30.09.2014
Leistungsnummer
LH-13-320

Leitungsname
380-kV-Ltg. Heide West - Husum Nord

| | | | | | | |
|-------------|-------------|------------|---------------|----------|----------|--|
| Bemerkungen | | | | | | |
| | | | | | | |
| | geändert | | | | geändert | |
| | revidiert | | | | gesehen | |
| | geprüft | 30.09.2014 | Hothmann | imp GmbH | | |
| | aufgestellt | 30.09.2014 | Dittmann/Pirl | imp GmbH | | |
| | Datum | Name | Firma | Datum | Name | |




| BIS LUM Merkmal-Nr. | Registrier- Nr. | Kreuzung | | Kreuzungsstelle | | | Besitzer oder zuständiger Behörde | Bemerkungen |
|--|--------------------|---------------------------------|----------------------------------|-----------------|---|---|---|-------------|
| | | mit | nähere Bezeichnung | in km | zwischen Masten der gekr. Ltg. Nr. Nr. | | | |
| 1 | 2 | 3 | 4 | 5 | 6 | 7 | 8 | 9 |
| 022-023, GEL, 3.3 A Gewässer | | Bäche und Seen | Sielgraben | | | | Sielverband Broklandsautal, Hauptstraße 1, 25794 Pahlen | |
| 022-023, VER, 2.6 A Straßen | | Wirtschaftsweg | Feldüberfahrt unbef. | | | | Eigentümerschlüsselnummer 143 | |
| 022-023, GEL, 3.3 B Gewässer | | Bäche und Seen | Sielgraben | | | | Sielverband Broklandsautal, Hauptstraße 1, 25794 Pahlen | |
| 022-023, VER, 2.6 B Straßen | | Wirtschaftsweg | Feldüberfahrt unbef. | | | | Eigentümerschlüsselnummer 297 | |
| 022-023, LTG, 5.3 Fernmelde-Freileitungen | | Sonstige | Richtfunkstrecke | | | | Ericsson Service GmbH, Amsinckstraße 61, 20097 Hamburg | |
| 022-023, GEL, 3.3 C Gewässer | | Bäche und Seen | Graben | | | | Eigentümerschlüsselnummer 39; 176 | |
| 022-023, GEL, 3.3 D Gewässer | | Bäche und Seen | Graben | | | | Eigentümerschlüsselnummer 39; 176 | |
| 022-023, GEL, 3.3 E Gewässer | | Bäche und Seen | Sielgraben | | | | Sielverband Broklandsautal, Hauptstraße 1, 25794 Pahlen | |
| 022-023, VER, 2.6 C Straßen | | Wirtschaftsweg | Weg unbef. | | | | Eigentümerschlüsselnummer 39; 267 | |
| 023-024, LTG, 5.3 A Fernmelde-Freileitungen | | Sonstige | Richtfunkstrecke | | | | Telefónica Germany GmbH & Co. OHG, Am Stern 1, 40549 Düsseldorf | |
| 023-024, LTG, 5.3 B Fernmelde-Freileitungen | | Sonstige | Richtfunkstrecke | | | | e-plus, Kriegerstr. 1d, 30161 Hannover | |
| 023-024, VER, 2.6 Straßen | | Wirtschaftsweg | Weg unbef. | | | | Eigentümerschlüsselnummer 267 | |
| 023-024, VER, 1.2 Bahnen | | Bahnlinie, nicht elektrifiziert | DB AG Strecke 1206 Heide - Büsum | km 5.419 | | | DB Netz AG, Theodor - Heuss - Allee 7, 60486 Frankfurt/Main | |
| 023-024, LTG, 5.3 C Fernmelde-Freileitungen | | Sonstige | Richtfunkstrecke | | | | Telefónica Germany GmbH & Co. OHG, Am Stern 1, 40549 Düsseldorf | |
| 023-024, GEL, 3.3 Gewässer | | Bäche und Seen | Graben | | | | Eigentümerschlüsselnummer 371 | |

Kreuzungsverzeichnis

Planfeststellungsunterlage
Anlage 7.3

Stand
30.09.2014
Leistungsnummer
LH-13-320

Leitungsname
380-kV-Ltg. Heide West - Husum Nord

| | | | | | | | |
|---|-------------|------------|---------------|---|--|----------|------|
| Bemerkungen | | | | | | | |
| | | | | | | | |
| | geändert | | | | | geändert | |
| | revidiert | | | | | gesehen | |
| | geprüft | 30.09.2014 | Hothmann | imp GmbH | | | |
| | aufgestellt | 30.09.2014 | Dittmann/Pirl | imp GmbH | | | |
| | | Datum | Name | Firma | | Datum | Name |
|  | | | |  | | | |



| BIS LUM Merkmal-Nr. | Registrier- Nr. | Kreuzung | | Kreuzungsstelle | | | Besitzer oder zuständiger Behörde | Bemerkungen |
|--|--------------------|--|--|----------------------|---|---|--|-------------|
| | | mit | nähere Bezeichnung | in km | zwischen Masten der gekr. Ltg. Nr. Nr. | | | |
| 1 | 2 | 3 | 4 | 5 | 6 | 7 | 8 | 9 |
| 024-025, GEL, 3.3 A Gewässer | | Bäche und Seen | Graben | | | | Eigentümerschlüsselnummer 371 | |
| 024-025, GEL, 3.3 B Gewässer | | Bäche und Seen | Graben | | | | Eigentümerschlüsselnummer 211; 371 | |
| 024-025, GEL, 3.3 C Gewässer | | Bäche und Seen | Graben | | | | Eigentümerschlüsselnummer 211; 352 | |
| 024-025, GEL, 3.3 D Gewässer | | Bäche und Seen | Graben | | | | Eigentümerschlüsselnummer 46; 352 | |
| 024-025, LTG, 5.2 Fernmelde-Freileitungen | | Sonstige | Richtfunkstrecke | | | | DB Netz AG Richtfunk, NL Hamburg Museumstr. 39, 22765 Hamburg | |
| 024-025, GEL, 3.3 E Gewässer | | Bäche und Seen | Graben | | | | Eigentümerschlüsselnummer 46; 312 | |
| 025-026, GEL, 3.3 A Gewässer | | Bäche und Seen | Sielgraben | | | | Sielverband Broklandsautal, Hauptstraße 1, 25794 Pahlen | |
| 025-026, GEL, 3.3 B Gewässer | | Bäche und Seen | Ruthenstrom | | | | Sielverband Broklandsautal, Hauptstraße 1, 25794 Pahlen | |
| 025-026, LTG, 6.5 A Unterirdische Anlagen | | Hochdruckwasserleitung | Trinkwasserltg. DN 500 Az | | | | Wasserbeschaffungsverband Norderdithmarschen, Nordstrander Straße 26, 25746 Heide | |
| 025-026, LTG, 6.1 Unterirdische Anlagen | | Hoch-, Mittel- und Niederspannungskabel | MSP-Kabel | | | | Schleswig Holstein Netz AG, Schlesweg-Hein-Gas-Platz 1, 25450 Quickborn | |
| 025-026, LTG, 6.2 Unterirdische Anlagen | | Fernmeldekabel | | | | | Schleswig Holstein Netz AG, Schlesweg-Hein-Gas-Platz 1, 25450 Quickborn | |
| 025-026, VER, 2.4 Straßen | | Kreisstraße | K 58/"Kreisstraße" von Neuenkirchen nach Borgholz | Abs. 020 km 0.900 | | | Kreis Dithmarschen - Der Landrat - Kämmereiamt, Stettiner Straße 30, 25746 Heide | |
| 025-026, VER, 2.6 A Straßen | | Wirtschaftsweg | Radweg | | | | Kreis Dithmarschen - Der Landrat - Kämmereiamt, Stettiner Straße 30, 25746 Heide | |
| 025-026, LTG, 6.5 B Unterirdische Anlagen | | Hochdruckwasserleitung | Trinkwasserltg. DN 250 Az | | | | Wasserbeschaffungsverband Norderdithmarschen, Nordstrander Straße 26, 25746 Heide | |
| 025-026, VER, 2.6 B Straßen | | Wirtschaftsweg | Weg unbef. | | | | Eigentümerschlüsselnummer 101 | |

Kreuzungsverzeichnis

Planfeststellungsunterlage
Anlage 7.3

Stand
30.09.2014
Leistungsnummer
LH-13-320

Leitungsname
380-kV-Ltg. Heide West - Husum Nord

| | | | | | | | |
|---|-------------|--------------|---------------|---|--|--------------|-------------|
| Bemerkungen | | | | | | | |
| | | | | | | | |
| | geändert | | | | | geändert | |
| | revidiert | | | | | gesehen | |
| | geprüft | 30.09.2014 | Hothmann | imp GmbH | | | |
| | aufgestellt | 30.09.2014 | Dittmann/Pirl | imp GmbH | | | |
| | | Datum | Name | Firma | | Datum | Name |
|  | | | |  | | | |

| BIS LUM Merkmal-Nr. | Registrier- Nr. | Kreuzung | | Kreuzungsstelle | | | Besitzer oder zuständiger Behörde | Bemerkungen |
|--|--------------------|--|--|-----------------|---|----|--|-------------|
| | | mit | nähere Bezeichnung | in km | zwischen Masten der gekr. Ltg. Nr. Nr. | | | |
| 1 | 2 | 3 | 4 | 5 | 6 | 7 | 8 | 9 |
| 026-027, VER, 2.6 Straßen | | Wirtschaftsweg | Weg unbef. | | | | Gemeinde Weddingstedt, Kirchspielsweg 6, 25746 Heide | |
| 027-028, VER, 2.6 A Straßen | | Wirtschaftsweg | Weg unbef. | | | | Gemeinde Weddingstedt, Kirchspielsweg 6, 25746 Heide | |
| 027-028, GEL, 3.3 Gewässer | | Bäche und Seen | Teich | | | | Eigentümerschlüsselnummer 313 | |
| 027-028, LTG, 6.5 Unterirdische Anlagen | | Hochdruckwasserleitung | Trinkwasserlgt. DN 32 | | | | Wasserbeschaffungsverband Norderdithmarschen, Nordstrander Straße 26, 25746 Heide | |
| 027-028, VER, 2.4 Straßen | | Gemeindestraße | Heidkrug | | | | Gemeinde Weddingstedt, Kirchspielsweg 6, 25746 Heide | |
| 027-028, LTG, 5.1 Fernmelde-Freileitungen | | FM-Leitung | | | 17 | 18 | Deutsche Telekom Technik GmbH, Arenskule 10, 21339 Lüneburg | |
| 027-028, LTG, 5.3 Fernmelde-Freileitungen | | Sonstige | Richtfunkstrecke | | | | Ericsson Service GmbH, Amsinckstraße 61, 20097 Hamburg | |
| 027-028, VER, 2.6 B Straßen | | Wirtschaftsweg | Weg unbef. | | | | Gemeinde Weddingstedt, Kirchspielsweg 6, 25746 Heide | |
| 027-028, LTG, 6.1 Unterirdische Anlagen | | Hoch-, Mittel- und Niederspannungskabel | MSP-Kabel | | | | Schleswig Holstein Netz AG, Schlesweg-Hein-Gas-Platz 1, 25450 Quickborn | |
| 027-028, LTG, 6.2 Unterirdische Anlagen | | Fernmeldekabel | | | | | Schleswig Holstein Netz AG, Schlesweg-Hein-Gas-Platz 1, 25450 Quickborn | |
| 028-029, GEL, 3.3 A Gewässer | | Bäche und Seen | Sielgraben | | | | Sielverband Broklandsautal, Hauptstraße 1, 25794 Pahlen | |
| 028-029, GEL, 3.3 B Gewässer | | Bäche und Seen | Graben | | | | Eigentümerschlüsselnummer 264; 371 | |
| 028-029, LTG, 5.3 Fernmelde-Freileitungen | | Sonstige | Richtfunkstrecke | | | | Ericsson Service GmbH, Amsinckstraße 61, 20097 Hamburg | |
| 028-029, VER, 2.5 Straßen | | Wirtschaftsweg | Parallelweg (unbef.) | | | | DB Netz AG, Theodor - Heuss - Allee 7, 60486 Frankfurt/Main | |
| 028-029, VER, 1.2 Bahnen | | Bahnlinie, nicht elektrifiziert | DB AG Strecke 1210 Elmshorn- Westerland | km 130.151 | | | DB Netz AG, Theodor - Heuss - Allee 7, 60486 Frankfurt/Main | |

Kreuzungsverzeichnis

Planfeststellungsunterlage
Anlage 7.3

Stand
30.09.2014
Leistungsnummer
LH-13-320

Leitungsname
380-kV-Ltg. Heide West - Husum Nord

| | | | | | | | | |
|-------------|-------------|------------|---------------|----------|--|----------|------|--|
| Bemerkungen | | | | | | | | |
| | geändert | | | | | geändert | | |
| | revidiert | | | | | gesehen | | |
| | geprüft | 30.09.2014 | Hothmann | imp GmbH | | | | |
| | aufgestellt | 30.09.2014 | Dittmann/Pirl | imp GmbH | | | | |
| | | Datum | Name | Firma | | Datum | Name | |





| BIS LUM Merkmal-Nr. | Registrier- Nr. | Kreuzung | | Kreuzungsstelle | | | Besitzer oder zuständiger Behörde | Bemerkungen |
|---|--------------------|------------------------|---|----------------------|---|----|--|---------------|
| | | mit | nähere Bezeichnung | in km | zwischen Masten der gekr. Ltg. Nr. Nr. | | | |
| 1 | 2 | 3 | 4 | 5 | 6 | 7 | 8 | 9 |
| 028-029, GEL, 3.3 C Gewässer | | Bäche und Seen | Sielgraben | | | | Sielverband Broklandsautal, Hauptstraße 1, 25794 Pahlen | |
| 029-030, LTG, 6.5 Unterirdische Anlagen | | Hochdruckwasserleitung | Trinkwasserlgt. DN 250 Az | | | | Wasserbeschaffungsverband Norderdithmarschen, Nordstrander Straße 26, 25746 Heide | |
| 029-030, VER, 2.4 Straßen | | Kreisstraße | K 43/"Bundesstraße 5" von Weddingstedt nach Stelle-Wittenwurth | Abs. 030 km 0.782 | | | Kreis Dithmarschen - Der Landrat - Kämmereiamt, Stettiner Straße 30, 25746 Heide | |
| 029-030, LTG, 6.4 Unterirdische Anlagen | | Gasleitung | Gaslgt. DN 160 PE | | | | Stadtwerke Heide GmbH, Hinrich-Schmidt-Straße 16, 25746 Heide | |
| 029-030, LTG, 6.2 Unterirdische Anlagen | | Fernmeldekabel | | | | | Deutsche Telekom Technik GmbH, Arenskule 10, 21339 Lüneburg | |
| 029-030, VER, 2.6 A Straßen | | Wirtschaftsweg | Radweg | | | | Kreis Dithmarschen - Der Landrat - Kämmereiamt, Stettiner Straße 30, 25746 Heide | |
| 029-030, GEL, 3.3 A Gewässer | | Bäche und Seen | Graben | | | | Eigentümerschlüsselnummer 23; 270 | |
| 029-030, GEL, 3.3 B Gewässer | | Bäche und Seen | Sielgraben | | | | Sielverband Broklandsautal, Hauptstraße 1, 25794 Pahlen | |
| 029-030, VER, 2.6 B Straßen | | Wirtschaftsweg | Weg unbef. | | | | Gemeinde Weddingstedt, Kirchspielsweg 6, 25746 Heide | |
| 029-030, GEL, 3.3 C Gewässer | | Bäche und Seen | Graben | | | | Eigentümerschlüsselnummer 140; 141; 223 | |
| 030-031, LTG, 4.4 Starkstrom-Freileitungen | | 110kV und darüber | 110-kV-Ltg. Abzweig Hemme, LH-13-132C | | 13 | 14 | E.ON Hanse AG, Schlesweg-Hein-Gas-Platz 1, 25450 Quickborn | wird abgebaut |
| 030-031, GEL, 3.3 Gewässer | | Bäche und Seen | Sielgraben | | | | Sielverband Broklandsautal, Hauptstraße 1, 25794 Pahlen | |
| 031-032, VER, 2.6 A Straßen | | Wirtschaftsweg | Weg bef. | | | | Gemeinde Weddingstedt, Kirchspielsweg 6, 25746 Heide | |
| 031-032, GEL, 3.3 Gewässer | | Bäche und Seen | Sielgraben | | | | Sielverband Broklandsautal, Hauptstraße 1, 25794 Pahlen | |
| 031-032, VER, 2.6 B Straßen | | Wirtschaftsweg | Weg unbef. | | | | Gemeinde Weddingstedt, Kirchspielsweg 6, 25746 Heide | |

Kreuzungsverzeichnis

Planfeststellungsunterlage Anlage 7.3

Stand
30.09.2014
Leitungsnummer
LH-13-320

Leitungsname
380-kV-Ltg. Heide West - Husum Nord

| | | | | | | | | |
|---|-------------|--------------|---------------|---|--|--------------|-------------|--|
| Bemerkungen | | | | | | | | |
| | | | | | | | | |
| | geändert | | | | | geändert | | |
| | revidiert | | | | | gesehen | | |
| | geprüft | 30.09.2014 | Hothmann | imp GmbH | | | | |
| | aufgestellt | 30.09.2014 | Dittmann/Pirl | imp GmbH | | | | |
| | | Datum | Name | Firma | | Datum | Name | |
|  | | | |  | | | | |

| BIS LUM Merkmal-Nr. | Registrier- Nr. | Kreuzung | | Kreuzungsstelle | | | Besitzer oder zuständiger Behörde | Bemerkungen |
|---|--------------------|------------------------|---|----------------------|---|----|--|---------------|
| | | mit | nähere Bezeichnung | in km | zwischen Masten der gekr. Ltg. Nr. Nr. | | | |
| 1 | 2 | 3 | 4 | 5 | 6 | 7 | 8 | 9 |
| 032-033, GEL, 3.3 A Gewässer | | Bäche und Seen | Sielgraben | | | | Sielverband Broklandsautal, Hauptstraße 1, 25794 Pahlen | |
| 032-033, VER, 2.5 Straßen | | Gemeindestraße | Westerwischweg | | | | Gemeinde Weddingstedt, Kirchspielsweg 6, 25746 Heide | |
| 032-033, LTG, 6.2 Unterirdische Anlagen | | Fernmeldekabel | | | | | Deutsche Telekom Technik GmbH, Arenskule 10, 21339 Lüneburg | |
| 032-033, GEL, 3.3 B Gewässer | | Bäche und Seen | Sielgraben | | | | Sielverband Broklandsautal, Hauptstraße 1, 25794 Pahlen | |
| 033-034, GEL, 3.3 Gewässer | | Bäche und Seen | Sielgraben | | | | Sielverband Broklandsautal, Hauptstraße 1, 25794 Pahlen | |
| 033-034, LTG, 5.3 Fernmelde-Freileitungen | | Sonstige | Richtfunkstrecke | | | | Telefónica Germany GmbH & Co. OHG, Am Stern 1, 40549 Düsseldorf | |
| 034-035, LTG, 4.3 Starkstrom-Freileitungen | | <110kV | MSP-Ltg., 3x50/AL/ST | | 9 | 10 | Schleswig Holstein Netz AG, Schlesweg-Hein-Gas-Platz 1, 25450 Quickborn | |
| 034-035, LTG, 6.2 Unterirdische Anlagen | | Fernmeldekabel | | | | | Deutsche Telekom Technik GmbH, Arenskule 10, 21339 Lüneburg | |
| 034-035, VER, 2.4 Straßen | | Kreisstraße | K 76 /Dorfstraße von Weddingstedt nach Wiemerstedt | Abs. 010 km 1.991 | | | Kreis Dithmarschen - Der Landrat - Kämmereiamt, Stettiner Straße 30, 25746 Heide | |
| 034-035, LTG, 6.5 Unterirdische Anlagen | | Hochdruckwasserleitung | Trinkwasserltg., DN 150 | | | | Wasserbeschaffungsverband Norderdithmarschen, Nordstrander Straße 26, 25746 Heide | |
| 034-035, LTG, 4.2 Starkstrom-Freileitungen | | unter 1 kV | MSP-Ltg., 4x70/AL/ST | | 15 | 16 | Schleswig Holstein Netz AG, Schlesweg-Hein-Gas-Platz 1, 25450 Quickborn | |
| 035-036, GEL, 3.3 Gewässer | | Bäche und Seen | Sielgraben | | | | Sielverband Broklandsautal, Hauptstraße 1, 25794 Pahlen | |
| 035-036, GEB, 7.3 Bauwerke | | Sonstige Objekte | Hochsitz | | | | Eigentümerschlüsselnummer 9; 11 | |
| 036-037, GEL, 3.3 Gewässer | | Bäche und Seen | Sielgraben | | | | Sielverband Broklandsautal, Hauptstraße 1, 25794 Pahlen | |
| 037-038, LTG, 4.4 Starkstrom-Freileitungen | | 110kV und darüber | 110-kV-Ltg. Abzweig Hemme, LH-13-132C | | 6 | 7 | E.ON Hanse AG, Schlesweg-Hein-Gas-Platz 1, 25450 Quickborn | wird abgebaut |

Kreuzungsverzeichnis

Planfeststellungsunterlage
Anlage 7.3

Stand
30.09.2014
Leistungsnummer
LH-13-320

Leitungsname
380-kV-Ltg. Heide West - Husum Nord

| | | | | | | | |
|-------------|-------------|------------|---------------|----------|--|----------|------|
| Bemerkungen | | | | | | | |
| | geändert | | | | | geändert | |
| | revidiert | | | | | gesehen | |
| | geprüft | 30.09.2014 | Hothmann | imp GmbH | | | |
| | aufgestellt | 30.09.2014 | Dittmann/Pirl | imp GmbH | | | |
| | | Datum | Name | Firma | | Datum | Name |





| BIS LUM Merkmal-Nr. | Registrier- Nr. | Kreuzung | | Kreuzungsstelle | | | Besitzer oder zuständiger Behörde | Bemerkungen |
|---|--------------------|-------------------|---------------------------------------|-----------------|---|---|--|---------------|
| | | mit | nähere Bezeichnung | in km | zwischen Masten der gekr. Ltg. Nr. Nr. | | | |
| 1 | 2 | 3 | 4 | 5 | 6 | 7 | 8 | 9 |
| 037-038, GEL, 3.3 A Gewässer | | Bäche und Seen | Broklandsau | | | | Sielverband Broklandsautal, Hauptstraße 1, 25794 Pahlen | |
| 038-039, GEL, 3.3 A Gewässer | | Bäche und Seen | Graben | | | | Eigentümerschlüsselnummer 238 | |
| 038-039, VER, 2.6 Straßen | | Wirtschaftsweg | Weg bef. | | | | Gemeinde Norderheistedt, Kirchspielschreiber-Schmidt-Straße 1, 25779 Hennstedt | |
| 038-039, GEL, 3.3 B Gewässer | | Bäche und Seen | Sielgraben | | | | Sielverband Broklandsautal, Hauptstraße 1, 25794 Pahlen | |
| 039-040, VER, 2.5 A Straßen | | Gemeindestraße | Aublick | | | | Gemeinde Norderheistedt, Kirchspielschreiber-Schmidt-Straße 1, 25779 Hennstedt | |
| 039-040, VER, 2.5 B Straßen | | Gemeindestraße | Osterwiede | | | | Gemeinde Norderheistedt, Kirchspielschreiber-Schmidt-Straße 1, 25779 Hennstedt | |
| 040-041, GEL, 3.3 Gewässer | | Bäche und Seen | Sielgraben 2x | | | | Sielverband Broklandsautal, Hauptstraße 1, 25794 Pahlen | |
| 040-041, VER, 2.5 Straßen | | Gemeindestraße | Högener Wisch | | | | Gemeinde Süderheistedt, Kirchspielschreiber-Schmidt-Straße 1, 25779 Hennstedt | |
| 041-042, LTG, 4.4 Starkstrom-Freileitungen | | 110kV und darüber | 110-kV-Ltg. Abzweig Hemme, LH-13-132C | | 2 | 3 | E.ON Hanse AG, Schlesweg-Hein-Gas-Platz 1, 25450 Quickborn | wird abgebaut |
| 041-042, GEL, 3.3 A Gewässer | | Bäche und Seen | Sielgraben | | | | Sielverband Broklandsautal, Hauptstraße 1, 25794 Pahlen | |
| 041-042, GEL, 3.3 B Gewässer | | Bäche und Seen | Graben | | | | Eigentümerschlüsselnummer 254; 355 | |
| 041-042, GEL, 3.3 C Gewässer | | Bäche und Seen | Sielgraben | | | | Sielverband Broklandsautal, Hauptstraße 1, 25794 Pahlen | |
| 042-043, GEL, 3.3 A Gewässer | | Bäche und Seen | Graben | | | | Eigentümerschlüsselnummer 262; 355 | |
| 042-043, VER, 2.6 Straßen | | Wirtschaftsweg | Vorderste Loheweg (bef.) | | | | Gemeinde Süderheistedt, Kirchspielschreiber-Schmidt-Straße 1, 25779 Hennstedt | |
| 042-043, GEL, 3.3 B Gewässer | | Bäche und Seen | Graben | | | | Eigentümerschlüsselnummer 262 | |

Kreuzungsverzeichnis

Planfeststellungsunterlage
Anlage 7.3

Stand
30.09.2014
Leistungsnummer
LH-13-320

Leitungsname
380-kV-Ltg. Heide West - Husum Nord

| | | | | | | | |
|---|-------------|------------|---------------|---|--|----------|------|
| Bemerkungen | | | | | | | |
| | | | | | | | |
| | geändert | | | | | geändert | |
| | revidiert | | | | | gesehen | |
| | geprüft | 30.09.2014 | Hothmann | imp GmbH | | | |
| | aufgestellt | 30.09.2014 | Dittmann/Pirl | imp GmbH | | | |
| | | Datum | Name | Firma | | Datum | Name |
|  | | | |  | | | |

| BIS LUM Merkmal-Nr. | Registrier- Nr. | Kreuzung | | Kreuzungsstelle | | | Besitzer oder zuständiger Behörde | Bemerkungen |
|---|--------------------|--|---|-----------------|---|----|--|---------------|
| | | mit | nähere Bezeichnung | in km | zwischen Masten der gekr. Ltg. Nr. Nr. | | | |
| 1 | 2 | 3 | 4 | 5 | 6 | 7 | 8 | 9 |
| 042-043, GEL, 3.3 C Gewässer | | Bäche und Seen | Graben | | | | Eigentümerschlüsselnummer 262 | |
| 042-043, GEL, 3.3 D Gewässer | | Bäche und Seen | Hägenerau | | | | Sielverband Broklandsautal, Hauptstraße 1, 25794 Pahlen | |
| 043-044, GEL, 3.3 Gewässer | | Bäche und Seen | Sielgraben verrohrt | | | | Sielverband Broklandsautal, Hauptstraße 1, 25794 Pahlen | |
| 043-044, GEL, 6.5 Unterirdische Anlagen | | Hochdruckwasserleitung | Trinkwasserlgt., DN 100 | | | | Wasserbeschaffungsverband Norderdithmarschen, Nordstrander Straße 26, 25746 Heide | |
| 043-044, VER, 2.5 Straßen | | Gemeindestraße | Heideweg | | | | Gemeinde Wiemerstedt, Kirchspielschreiber-Schmidt-Straße 1, 25779 Hennstedt | |
| 044-045, GEL, 3.3 Gewässer | | Bäche und Seen | Sielgraben verrohrt | | | | Sielverband Broklandsautal, Hauptstraße 1, 25794 Pahlen | |
| 045-046, LTG, 4.4 Starkstrom-Freileitungen | | 110kV und darüber | 110-kV-Ltg. Husum - Heide, LH-13-132 | | 70 | 71 | E.ON Hanse AG, Schleswig-Hein-Gas-Platz 1, 25450 Quickborn | wird abgebaut |
| 046-047, LTG, 4.4 Starkstrom-Freileitungen | | 110kV und darüber | 110-kV-Ltg. Husum - Heide, LH-13-132 | | 69 | 70 | E.ON Hanse AG, Schleswig-Hein-Gas-Platz 1, 25450 Quickborn | wird abgebaut |
| 046-047, LTG, 6.1 A Unterirdische Anlagen | | Hoch-, Mittel- und Niederspannungskabel | MSP-Kabel | | | | Schleswig Holstein Netz AG, Schleswig-Hein-Gas-Platz 1, 25450 Quickborn | |
| 046-047, LTG, 6.1 B Unterirdische Anlagen | | Hoch-, Mittel- und Niederspannungskabel | NSP-Kabel | | | | Schleswig Holstein Netz AG, Schleswig-Hein-Gas-Platz 1, 25450 Quickborn | |
| 046-047, GEL, 3.3 Gewässer | | Bäche und Seen | Sielgraben verrohrt | | | | Sielverband Broklandsautal, Hauptstraße 1, 25794 Pahlen | |
| 047-048, LTG, 4.4 Starkstrom-Freileitungen | | 110kV und darüber | 110-kV-Ltg. Husum - Heide, LH-13-132 | | 68 | 69 | E.ON Hanse AG, Schleswig-Hein-Gas-Platz 1, 25450 Quickborn | wird abgebaut |
| 047-048, GEL, 3.3. Gewässer | | Bäche und Seen | Sielgraben verrohrt | | | | Sielverband Broklandsautal, Hauptstraße 1, 25794 Pahlen | |
| 048-049, GEL, 3.3 Gewässer | | Bäche und Seen | Sielgraben | | | | Sielverband Broklandsautal, Hauptstraße 1, 25794 Pahlen | |
| 049-050, VER, 2.6 A Straßen | | Wirtschaftsweg | Weg bef. | | | | Gemeinde Fedderingen, Kirchspielschreiber-Schmidt-Straße 1, 25779 Hennstedt | |

Kreuzungsverzeichnis

Planfeststellungsunterlage
Anlage 7.3

Stand
30.09.2014
Leistungsnummer
LH-13-320

Leitungsname
380-kV-Ltg. Heide West - Husum Nord

| | | | | | | | |
|-------------|-------------|------------|---------------|----------|-------|----------|--|
| Bemerkungen | | | | | | | |
| | geändert | | | | | geändert | |
| | revidiert | | | | | gesehen | |
| | geprüft | 30.09.2014 | Hothmann | imp GmbH | | | |
| | aufgestellt | 30.09.2014 | Dittmann/Pirl | imp GmbH | | | |
| | | Datum | Name | Firma | Datum | Name | |



| BIS LUM Merkmal-Nr. | Registrier- Nr. | Kreuzung | | Kreuzungsstelle | | | Besitzer oder zuständiger Behörde | Bemerkungen |
|--|--------------------|------------------------|--|----------------------|---|---|---|-------------|
| | | mit | nähere Bezeichnung | in km | zwischen Masten der gekr. Ltg. Nr. Nr. | | | |
| 1 | 2 | 3 | 4 | 5 | 6 | 7 | 8 | 9 |
| 049-050, GEL, 3.3 Gewässer | | Bäche und Seen | Sielgraben verrohrt | | | | Sielverband Broklandsautal, Hauptstraße 1, 25794 Pahlen | |
| 049-050, LTG, 6.4 Unterirdische Anlagen | | Gasleitungen | Gasltg., 110 PE | | | | Schleswig Holstein Netz AG, Schlesweg-Hein-Gas-Platz 1, 25450 Quickborn | |
| 049-050, VER, 2.6 B Straßen | | Wirtschaftsweg | Radweg | | | | Kreis Dithmarschen - Der Landrat - Kämmereiamt, Stettiner Straße 30, 25746 Heide | |
| 049-050, LTG, 6.2 A Unterirdische Anlagen | | Fernmeldekabel | | | | | Deutsche Telekom Technik GmbH, Arenskule 10, 21339 Lüneburg | |
| 049-050, LTG, 6.5 A Unterirdische Anlagen | | Hochdruckwasserleitung | Abwasserltg., DN 250 PP | | | | Wasserbeschaffungsverband Norderdithmarschen, Nordstrander Straße 26, 25746 Heide | |
| 049-050, VER, 2.4 Straßen | | Kreisstraße | K 76/Hauptstraße von Wiemerstedt nach Fedderingen | Abs. 010 km 6.121 | | | Kreis Dithmarschen - Der Landrat - Kämmereiamt, Stettiner Straße 30, 25746 Heide | |
| 049-050, LTG, 6.5 B Unterirdische Anlagen | | Hochdruckwasserleitung | Trinkwasserltg., DN 150 | | | | Wasserbeschaffungsverband Norderdithmarschen, Nordstrander Straße 26, 25746 Heide | |
| 049-050, LTG, 6.2 B Unterirdische Anlagen | | Fernmeldekabel | | | | | Deutsche Telekom Technik GmbH, Arenskule 10, 21339 Lüneburg | |
| 050-051, GEL, 3.3 Gewässer | | Bäche und Seen | Sielgraben verrohrt | | | | Sielverband Broklandsautal, Hauptstraße 1, 25794 Pahlen | |
| 051-052, VER, 2.6 Straßen | | Wirtschaftsweg | Weg unbef. | | | | Gemeinde Fedderingen, Kirchspielschreiber-Schmidt-Straße 1, 25779 Hennstedt | |
| 051-052, LTG, 5.3 A Fernmelde-Freileitungen | | Sonstige | Richtfunkstrecke | | | | Telefónica Germany GmbH & Co. OHG, Am Stern 1, 40549 Düsseldorf | |
| 051-052, VER, 2.5 Straßen | | Gemeindestraße | Loher Weg | | | | Gemeinde Fedderingen, Kirchspielschreiber-Schmidt-Straße 1, 25779 Hennstedt | |
| 051-052, LTG, 5.3 B Fernmelde-Freileitungen | | Sonstige | Richtfunkstrecke | | | | Telefónica Germany GmbH & Co. OHG, Am Stern 1, 40549 Düsseldorf | |
| 051-052, GEL, 3.3 Gewässer | | Bäche und Seen | Sielgraben | | | | Sielverband Broklandsautal, Hauptstraße 1, 25794 Pahlen | |
| 052-053, GEL, 3.3 Gewässer | | Bäche und Seen | Döbelgraben | | | | Sielverband Broklandsautal, Hauptstraße 1, 25794 Pahlen | |

Kreuzungsverzeichnis

Planfeststellungsunterlage
Anlage 7.3

Stand
30.09.2014
Leitungsnummer
LH-13-320

Leitungsname
380-kV-Ltg. Heide West - Husum Nord

| | | | | | | | |
|---|-------------|------------|---|----------|----------|------|--|
| Bemerkungen | | | | | | | |
| | | | | | | | |
| | geändert | | | | geändert | | |
| | revidiert | | | | gesehen | | |
| | geprüft | 30.09.2014 | Hothmann | imp GmbH | | | |
| | aufgestellt | 30.09.2014 | Dittmann/Pirl | imp GmbH | | | |
| | Datum | Name | Firma | | Datum | Name | |
|  | | |  | | | | |

| BIS LUM Merkmal-Nr. | Registrier- Nr. | Kreuzung | | Kreuzungsstelle | | | Besitzer oder zuständiger Behörde | Bemerkungen |
|--|--------------------|--|---------------------------|-----------------|--------------------------------|---|--|-------------|
| | | mit | nähere Bezeichnung | in km | zwischen Masten der gekr. Ltg. | | | |
| 1 | 2 | 3 | 4 | 5 | 6 | 7 | 8 | 9 |
| 053-054, GEL, 3.3 A Gewässer | | Bäche und Seen | Sielgraben verrohrt | | | | Sielverband Broklandsautal, Hauptstraße 1, 25794 Pahlen | |
| 053-054, GEL, 3.3 B Gewässer | | Bäche und Seen | Teich | | | | Eigentümerschlüsselnummer 214 | |
| 053-054, LTG, 6.5 Unterirdische Anlagen | | Hochdruckwasserleitung | Trinkwasserltg., DN 40 | | | | Wasserbeschaffungsverband Norderdithmarschen, Nordstrander Straße 26, 25746 Heide | |
| 053-054, VER, 2.5 Strassen | | Gemeindestraße | Zur Wurth | | | | Gemeinde Fedderingen, Kirchspielschreiber-Schmidt-Straße 1, 25779 Hennstedt | |
| 053-054, LTG, 6.1 Unterirdische Anlagen | | Hoch-, Mittel- und Niederspannungskabel | MSP-Kabel | | | | Schleswig Holstein Netz AG, Schlesweg-Hein-Gas-Platz 1, 25450 Quickborn | |
| 053-054, LTG, 5.3 Fernmelde-Freileitungen | | Fernmeldefreileitung | | | KEM | 1 | Deutsche Telekom Technik GmbH, Arenskule 10, 21339 Lüneburg | |
| 054-055, VER, 2.5 Straßen | | Gemeindestraße | Dammbrücke | | | | Gemeinde Fedderingen, Kirchspielschreiber-Schmidt-Straße 1, 25779 Hennstedt | |
| 054-055, LTG, 6.1 Unterirdische Anlagen | | Hoch-, Mittel- und Niederspannungskabel | NSP-Kabel, MSP-Kabel | | | | Schleswig Holstein Netz AG, Schlesweg-Hein-Gas-Platz 1, 25450 Quickborn | |
| 054-055, LTG, 6.4 Unterirdische Anlagen | | Gasleitung | Gasmitteldruckltg., 63 PE | | | | Schleswig Holstein Netz AG, Schlesweg-Hein-Gas-Platz 1, 25450 Quickborn | |
| 054-055, VER, 2.6 Straßen | | Wirtschaftsweg | Weg unbef. | | | | Gemeinde Fedderingen, Kirchspielschreiber-Schmidt-Straße 1, 25779 Hennstedt | |
| 054-055, LTG, 6.5 Unterirdische Anlagen | | Hochdruckwasserleitung | Trinkwasserltg., DN 350 | | | | Wasserbeschaffungsverband Norderdithmarschen, Nordstrander Straße 26, 25746 Heide | |
| 054-055, LTG, 5.1 Fernmelde-Freileitungen | | Fernmeldefreileitung | | | 2 | 3 | Deutsche Telekom Technik GmbH, Arenskule 10, 21339 Lüneburg | |
| 056-057, GEB, 7.3 Bauwerke | | Sonstige Objekte | Hochsitz | | | | Eigentümerschlüsselnummer 173 | |
| 056-057, VER, 2.6 A Straßen | | Wirtschaftsweg | Feldzufahrt unbef. | | | | Eigentümerschlüsselnummer 173 | |
| 056-057, VER, 2.5 Straßen | | Gemeindestraße | Westerberg | | | | Gemeinde Fedderingen, Kirchspielschreiber-Schmidt-Straße 1, 25779 Hennstedt | |

Kreuzungsverzeichnis

Planfeststellungsunterlage
Anlage 7.3

Stand
30.09.2014
Leistungsnummer
LH-13-320

Leitungsname
380-kV-Ltg. Heide West - Husum Nord

| | | | | | | | | |
|-------------|-------------|------------|---------------|----------|--|----------|------|--|
| Bemerkungen | | | | | | | | |
| | geändert | | | | | geändert | | |
| | revidiert | | | | | gesehen | | |
| | geprüft | 30.09.2014 | Hothmann | imp GmbH | | | | |
| | aufgestellt | 30.09.2014 | Dittmann/Pirl | imp GmbH | | | | |
| | | Datum | Name | Firma | | Datum | Name | |





| BIS LUM Merkmal-Nr. | Registrier- Nr. | Kreuzung | | Kreuzungsstelle | | | Besitzer oder zuständiger Behörde | Bemerkungen |
|---|--------------------|-------------------|--|----------------------|---|----|--|---------------|
| | | mit | nähere Bezeichnung | in km | zwischen Masten der gekr. Ltg. Nr. Nr. | | | |
| 1 | 2 | 3 | 4 | 5 | 6 | 7 | 8 | 9 |
| 056-057, VER, 2.6 B Straßen | | Wirtschaftsweg | Feldzufahrt unbef. | | | | Eigentümerschlüsselnummer 173 | |
| 056-057, GEL, 3.3 Gewässer | | Bäche und Seen | Sielgraben | | | | Sielverband Broklandsautal, Hauptstraße 1, 25794 Pahlen | |
| 057-058, GEL, 3.3 Gewässer | | Bäche und Seen | Sielgraben | | | | Sielverband Broklandsautal, Hauptstraße 1, 25794 Pahlen | |
| 058-059, LTG, 6.2 Unterirdische Anlagen | | Fernmeldekabel | | | | | Deutsche Telekom Technik GmbH, Arenskule 10, 21339 Lüneburg | |
| 058-059, VER, 2.3 Straßen | | Landesstraße | L 149/ Hauptstraße von Osterfeld nach Kleve | Abs. 020 km 1.205 | | | Landesbetrieb Straßenbau und Verkehr Schleswig-Holstein, Mercatorstr. 9, 24106 Kiel | |
| 058-059, VER, 2.6 Straßen | | Wirtschaftsweg | Radweg | | | | Landesbetrieb Straßenbau und Verkehr Schleswig-Holstein, Mercatorstr. 9, 24106 Kiel | |
| 058-059, GEL, 3.3 A Gewässer | | Bäche und Seen | Graben | | | | Eigentümerschlüsselnummer 169; 324 | |
| 058-059, GEL, 3.3 B Gewässer | | Bäche und Seen | Graben | | | | Eigentümerschlüsselnummer 324 | |
| 059-060, GEL, 3.3 A Gewässer | | Bäche und Seen | Sielgraben | | | | Sielverband Broklandsautal, Hauptstraße 1, 25794 Pahlen | |
| 059-060, GEL, 3.3 B Gewässer | | Bäche und Seen | Graben | | | | Eigentümerschlüsselnummer 111; 178 | |
| 059-060, GEL, 3.3 C Gewässer | | Bäche und Seen | Graben | | | | Eigentümerschlüsselnummer 178; 112; 205 | |
| 060-061, GEL, 3.3 A Gewässer | | Bäche und Seen | Graben | | | | Eigentümerschlüsselnummer 112; 205; 206 | |
| 060-061, LTG, 4.4 Starkstrom-Freileitungen | | 110kV und darüber | 110-kV-Ltg. Husum - Heide, LH-13-132 | | 56 | 57 | E.ON Hanse AG, Schleswig-Hein-Gas-Platz 1, 25450 Quickborn | wird abgebaut |
| 060-061, GEL, 3.3 B Gewässer | | Bäche und Seen | Graben | | | | Eigentümerschlüsselnummer 132; 206 | |
| 060-061, GEL, 3.3 C Gewässer | | Bäche und Seen | Sielgraben | | | | Sielverband Broklandsautal, Hauptstraße 1, 25794 Pahlen | |

Kreuzungsverzeichnis

Planfeststellungsunterlage
Anlage 7.3

Stand
30.09.2014
Leistungsnummer
LH-13-320

Leitungsname
380-kV-Ltg. Heide West - Husum Nord

| | | | | | | | |
|---|-------------|------------|---|----------|-------|----------|--|
| Bemerkungen | | | | | | | |
| | | | | | | | |
| | geändert | | | | | geändert | |
| | revidiert | | | | | gesehen | |
| | geprüft | 30.09.2014 | Hothmann | imp GmbH | | | |
| | aufgestellt | 30.09.2014 | Dittmann/Pirl | imp GmbH | | | |
| | Datum | Name | Firma | | Datum | Name | |
|  | | |  | | | | |



| BIS LUM Merkmal-Nr. | Registrier- Nr. | Kreuzung | | Kreuzungsstelle | | | Besitzer oder zuständiger Behörde | Bemerkungen |
|---------------------------------|--------------------|----------------|--------------------|-----------------|---|---|--|-------------|
| | | mit | nähere Bezeichnung | in km | zwischen Masten der gekr. Ltg. Nr. Nr. | | | |
| 1 | 2 | 3 | 4 | 5 | 6 | 7 | 8 | 9 |
| 060-061, GEL, 3.3 D Gewässer | | Bäche und Seen | Graben | | | | Eigentümerschlüsselnummer 229; 241 | |
| 061-062, GEL, 3.3 A Gewässer | | Bäche und Seen | Graben | | | | Eigentümerschlüsselnummer 229; 254 | |
| 061-062, GEL, 3.3 B Gewässer | | Bäche und Seen | Graben | | | | Eigentümerschlüsselnummer 12; 254 | |
| 061-062, GEL, 3.3 C Gewässer | | Bäche und Seen | Sielgraben | | | | Sielverband Broklandsautal, Hauptstraße 1, 25794 Pahlen | |
| 062-063, GEL, 3.3 A Gewässer | | Bäche und Seen | Graben | | | | Eigentümerschlüsselnummer 188; 229 | |
| 062-063, GEL, 3.3 B Gewässer | | Bäche und Seen | Graben | | | | Eigentümerschlüsselnummer 132; 188 | |
| 062-063, GEL, 3.3 C Gewässer | | Bäche und Seen | Graben | | | | Eigentümerschlüsselnummer 131; 132 | |
| 062-063, GEL, 3.3 D Gewässer | | Bäche und Seen | Graben | | | | Eigentümerschlüsselnummer 131; 291 | |
| 063-064, GEL, 3.3 Gewässer | | Bäche und Seen | Broklandsau | | | | Sielverband Broklandsautal, Hauptstraße 1, 25794 Pahlen | |
| 064-065, GEL, 3.3 A Gewässer | | Bäche und Seen | Graben | | | | Eigentümerschlüsselnummer 109 | |
| 064-065, GEL, 3.3 B Gewässer | | Bäche und Seen | Graben | | | | Eigentümerschlüsselnummer 109 | |
| 065-066, GEL, 3.3 A Gewässer | | Bäche und Seen | Broklandsau | | | | Sielverband Broklandsautal, Hauptstraße 1, 25794 Pahlen | |
| 065-066, VER, 2.6 Straßen | | Wirtschaftsweg | Buttermilchkrug | | | | Gemeinde Schlichting, Kirchspielschreiber-Schmidt-Straße 1, 25779 Hennstedt | |
| 065-066, GEL, 3.3 B Gewässer | | Bäche und Seen | Nordfelder Au | | | | Sielverband Broklandsautal, Hauptstraße 1, 25794 Pahlen | |
| 065-066, GEL, 3.3 C Gewässer | | Bäche und Seen | Graben | | | | Eigentümerschlüsselnummer 133; 285 | |

Kreuzungsverzeichnis

Planfeststellungsunterlage
Anlage 7.3

Stand
30.09.2014
Leitungsnummer
LH-13-320

Leitungsname
380-kV-Ltg. Heide West - Husum Nord

| | | | | | |
|-------------|---|--------------|---------------|---|--------------|
| Bemerkungen | | | | | |
| | geändert | | | geändert | |
| | revidiert | | | gesehen | |
| | geprüft | 30.09.2014 | Hothmann | imp GmbH | |
| | aufgestellt | 30.09.2014 | Dittmann/Pirl | imp GmbH | |
| | | Datum | Name | Firma | Datum |
| |  | | |  | |

| BIS LUM Merkmal-Nr. | Registrier-Nr. | Kreuzung | | Kreuzungsstelle | | | Besitzer oder zuständiger Behörde | Bemerkungen | | |
|---|----------------|--|---|-----------------|--------------------|-------|--|---------------|--------------------------------|-----|
| | | | | mit | nähere Bezeichnung | in km | | | zwischen Masten der gekr. Ltg. | |
| | | | | | | | | | Nr. | Nr. |
| 1 | 2 | 3 | 4 | 5 | 6 | 7 | 8 | 9 | | |
| 066-067, GEL, 3.3 Gewässer | | Bäche und Seen | Sielgraben | | | | Sielverband Broklandsautal, Hauptstraße 1, 25794 Pahlen | | | |
| 068-069, GEL, 3.3 Gewässer | | Bäche und Seen | Sielgraben | | | | Sielverband Broklandsautal, Hauptstraße 1, 25794 Pahlen | | | |
| 069-070, GEL, 3.3 Gewässer | | Bäche und Seen | Sielgraben | | | | Sielverband Broklandsautal, Hauptstraße 1, 25794 Pahlen | | | |
| 069-070, LTG, 4.4 Starkstrom-Freileitungen | | 110kV und darüber | 110-kV-Ltg. Husum - Heide, LH-13-132 | | 47 | 48 | E.ON Hanse AG, Schleswig-Hein-Gas-Platz 1, 25450 Quickborn | wird abgebaut | | |
| 070-071, LTG, 4.4 Starkstrom-Freileitungen | | 110kV und darüber | 110-kV-Ltg. Husum - Heide, LH-13-132 | | 46 | 47 | E.ON Hanse AG, Schleswig-Hein-Gas-Platz 1, 25450 Quickborn | wird abgebaut | | |
| 070-071, LTG, 6.2 Unterirdische Anlagen | | Fernmeldekabel | | | | | Deutsche Telekom Technik GmbH, Arenskule 10, 21339 Lüneburg | | | |
| 070-071, LTG, 6.5 Unterirdische Anlagen | | Hochdruckwasserleitung | Trinkwasserltg., DN 100 | | | | Wasserbeschaffungsverband Norderdithmarschen, Nordstrander Straße 26, 25746 Heide | | | |
| 070-071, VER, 2.5 Straßen | | Gemeindestraße | Nordfeld-Hehm | | | | Gemeinde St. Annen, Kirchspielschreiber-Schmidt-Straße 1, 25779 Hennstedt | | | |
| 070-071, LTG, 6.1 Unterirdische Anlagen | | Hoch-, Mittel- und Niederspannungskabel | NSP-Kabel, MSP-Kabel | | | | Schleswig Holstein Netz AG, Schleswig-Hein-Gas-Platz 1, 25450 Quickborn | | | |
| 071-072, GEL, 3.3 A Gewässer | | Bäche und Seen | Graben | | | | Eigentümerschlüsselnummer 166; 245 | | | |
| 071-072, GEL, 3.3 B Gewässer | | Bäche und Seen | Graben | | | | Eigentümerschlüsselnummer 166; 364; 365 | | | |
| 072-073, GEL, 3.3 Gewässer | | Bäche und Seen | Sielgraben | | | | Sielverband St. Annen, Meldorfer Straße 17, 25770 Hemmingstedt | | | |
| 073-074, LTG, 5.1 Fernmelde-Freileitungen | | Fernmeldefreileitung | | | 7 | 8 | Deutsche Telekom Technik GmbH, Arenskule 10, 21339 Lüneburg | | | |
| 073-074, VER, 2.5 Straßen | | Gemeindestraße | Eiderdeich | | | | Gemeinde St. Annen, Kirchspielschreiber-Schmidt-Straße 1, 25779 Hennstedt | | | |
| 073-074, LTG, 6.5 Unterirdische Anlagen | | Hochdruckwasserleitung | Trinkwasserltg., DN 110 PE | | | | Wasserbeschaffungsverband Norderdithmarschen, Nordstrander Straße 26, 25746 Heide | | | |

Kreuzungsverzeichnis

Planfeststellungsunterlage
Anlage 7.3

Stand
30.09.2014
Leistungsnummer
LH-13-320

Leitungsname
380-kV-Ltg. Heide West - Husum Nord

| |
|-------------|
| Bemerkungen |
| geändert |
| revidiert |
| geprüft |
| aufgestellt |
| Datum |
| Name |
| Firma |
| Datum |
| Name |

| | | | | | |
|--|--|--|--|--|--|
| | | | | | |
| | | | | | |
| | | | | | |
| | | | | | |
| | | | | | |
| | | | | | |
| | | | | | |
| | | | | | |

| BIS LUM Merkmal-Nr. | Registrier- Nr. | Kreuzung | | Kreuzungsstelle | | | Besitzer oder zuständiger Behörde | Bemerkungen |
|---|--------------------|---|---|-----------------|--------------------------------|----|---|---------------|
| | | mit | nähere Bezeichnung | in km | zwischen Masten der gekr. Ltg. | | | |
| 1 | 2 | 3 | 4 | 5 | 6 | 7 | 8 | 9 |
| 073-074, LTG, 6.1 Unterirdische Anlagen | | Hoch-, Mittel- und Niederspannungskabel | MSP-Kabel & NSP-Kabel | | | | Schleswig Holstein Netz AG, Schlesweg-Hein-Gas-Platz 1, 25450 Quickborn | |
| 073-074, GEB, 7.3 Bauwerke | | Sonstige Objekte | Trafostation | | | | Schleswig Holstein Netz AG, Schlesweg-Hein-Gas-Platz 1, 25450 Quickborn | |
| 074-075, GEL, 3.3 Gewässer | | Bäche und Seen | Sielgraben | | | | Sielverband St.Annen, Meldorfer Straße 17, 25770 Hemmingstedt | |
| 075-076, GEL, 3.3 A Gewässer | | Bäche und Seen | Graben | | | | Eigentümerschlüsselnummer 200 | |
| 075-076, LTG, 4.4 Starkstrom-Freileitungen | | 110kV und darüber | 110-kV-Ltg. Husum - Heide, LH-13-132 | | 41 | 42 | E.ON Hanse AG, Schlesweg-Hein-Gas-Platz 1, 25450 Quickborn | wird abgebaut |
| 075-076, GEL, 3.3 B Gewässer | | Bäche und Seen | Graben | | | | Eigentümerschlüsselnummer 199; 301 | |
| 076-077, GEL, 3.4 A Gewässer | | Wasserschutz- und Überschwemmungsgebiet | Deich | | | | Deich- und Hauptsielverband Dithmarschen, Meldorfer Straße 17, 25770 Hemmingstedt | |
| 076-077, GEL, 3.1 Gewässer | | Wasserstraßen der Wasser- und Schifffahrtsverwaltung | Eider | | | | Wasserstraßenverwaltung Bundesrepublik Deutschland Wasser- und Schifffahrtsamt Tönning, Am Hafen 40, 25832 Tönning | |
| 076-077, GEL, 3.4 B Gewässer | | Wasserschutz- und Überschwemmungsgebiet | Deich | | | | Eider-Treene-Verband, Hauptstraße 1, 25794 Pahlen | |
| 076-077, LTG, 6.2 Unterirdische Anlagen | | Fernmeldekabel | | | | | Deutsche Telekom Technik GmbH, Arenskule 10, 21339 Lüneburg | |
| 076-077, VER, 2.6 Straßen | | Wirtschaftsweg | Weg bef. | | | | Eider-Treene-Verband, Hauptstraße 1, 25794 Pahlen | |
| 076-077, GEL, 3.3 Gewässer | | Bäche und Seen | Graben | | | | Eigentümerschlüsselnummer 346; 347 | |
| 077-078, GEL, 3.3 A Gewässer | | Bäche und Seen | Graben | | | | Eigentümerschlüsselnummer 346; 347 | |
| 077-078, GEL, 3.3 B Gewässer | | Bäche und Seen | Graben | | | | Eigentümerschlüsselnummer 346; 347 | |
| 078-079, GEL, 3.3 A Gewässer | | Bäche und Seen | Sielgraben | | | | Sielverband Südfeld-Oldenkoog, Hauptstraße 1, 25794 Pahlen | |

Kreuzungsverzeichnis

Planfeststellungsunterlage
Anlage 7.3

Stand
30.09.2014
Leistungsnummer
LH-13-320

Leitungsname
380-kV-Ltg. Heide West - Husum Nord

| | | | | | | | | |
|-------------|-------------|------------|---------------|----------|--|----------|------|--|
| Bemerkungen | | | | | | | | |
| | | | | | | | | |
| | geändert | | | | | geändert | | |
| | revidiert | | | | | gesehen | | |
| | geprüft | 30.09.2014 | Hothmann | imp GmbH | | | | |
| | aufgestellt | 30.09.2014 | Dittmann/Pirl | imp GmbH | | | | |
| | | Datum | Name | Firma | | Datum | Name | |





| BIS LUM Merkmal-Nr. | Registrier- Nr. | Kreuzung | | Kreuzungsstelle | | | Besitzer oder zuständiger Behörde | Bemerkungen |
|--|--------------------|--|------------------------|-----------------|---|---|--|-------------|
| | | mit | nähere Bezeichnung | in km | zwischen Masten der gekr. Ltg. Nr. Nr. | | | |
| 1 | 2 | 3 | 4 | 5 | 6 | 7 | 8 | 9 |
| 078-079, LTG, 6.1 Unterirdische Anlagen | | Hoch-, Mittel- und Niederspannungskabel | MSP-Kabel | | | | Schleswig Holstein Netz AG, Schlesweg-Hein-Gas-Platz 1, 25450 Quickborn | |
| 078-079, GEL, 3.3 B Gewässer | | Bäche und Seen | Graben | | | | Eigentümerschlüsselnummer 78; 130 | |
| 078-079, GEL, 3.3 C Gewässer | | Bäche und Seen | Graben | | | | Eigentümerschlüsselnummer 130 | |
| 078-079, Ver, 2.6 Straßen | | Wirtschaftsweg | Weg bef. | | | | Gemeinde Drage, Am Markt 11, 25840 Friedrichstadt | |
| 078-079, LTG, 6.5 Unterirdische Anlagen | | Hochdruckwasserleitung | Abwasserltg. | | | | Wasserbeschaffungsverband Norderdithmarschen, Nordstrander Straße 26, 25746 Heide | |
| 078-079, GEL, 3.3 D Gewässer | | Bäche und Seen | Sielgraben | | | | Sielverband Südfeld-Oldenkoog, Hauptstraße 1, 25794 Pahlen | |
| 078-079, GEL, 3.3 E Gewässer | | Bäche und Seen | Graben | | | | Eigentümerschlüsselnummer 55; 315 | |
| 078-079, GEL, 3.3 F Gewässer | | Bäche und Seen | Graben | | | | Eigentümerschlüsselnummer 152; 315 | |
| 079-080, GEL, 3.3 A Gewässer | | Bäche und Seen | Graben | | | | Eigentümerschlüsselnummer 152; 158 | |
| 079-080, GEL, 3.3 B Gewässer | | Bäche und Seen | Graben | | | | Eigentümerschlüsselnummer 158; 165 | |
| 079-080, Ver, 2.6 Straßen | | Wirtschaftsweg | Weg unbef. | | | | Eigentümerschlüsselnummer 165 | |
| 080-081, GEL, 3.3 A Gewässer | | Bäche und Seen | Graben | | | | Eigentümerschlüsselnummer 74; 165 | |
| 080-081, VER, 2.6 Straßen | | Wirtschaftsweg | Oldenskoogweg (unbef.) | | | | Gemeinde Drage, Am Markt 11, 25840 Friedrichstadt | |
| 080-081, GEL, 3.3 B Gewässer | | Bäche und Seen | Graben | | | | Eigentümerschlüsselnummer 72, 89 | |
| 081-082, GEL, 3.3 A Gewässer | | Bäche und Seen | Graben | | | | Eigentümerschlüsselnummer 73; 152 | |

Kreuzungsverzeichnis

Planfeststellungsunterlage
Anlage 7.3

Stand
30.09.2014
Leistungsnummer
LH-13-320

Leitungsname
380-kV-Ltg. Heide West - Husum Nord

| | | | | | | | |
|---|-------------|--------------|---------------|---|--|--------------|-------------|
| Bemerkungen | | | | | | | |
| | | | | | | | |
| | geändert | | | | | geändert | |
| | revidiert | | | | | gesehen | |
| | geprüft | 30.09.2014 | Hothmann | imp GmbH | | | |
| | aufgestellt | 30.09.2014 | Dittmann/Pirl | imp GmbH | | | |
| | | Datum | Name | Firma | | Datum | Name |
|  | | | |  | | | |


| BIS LUM Merkmal-Nr. | Registrier- Nr. | Kreuzung | | Kreuzungsstelle | | | Besitzer oder zuständiger Behörde | Bemerkungen |
|--|--------------------|--|--|----------------------|---|----|--|------------------------|
| | | mit | nähere Bezeichnung | in km | zwischen Masten der gekr. Ltg. Nr. Nr. | | | |
| 1 | 2 | 3 | 4 | 5 | 6 | 7 | 8 | 9 |
| 081-082, GEL, 3.3 B Gewässer | | Bäche und Seen | Graben | | | | Eigentümerschlüsselnummer 55; 152 | |
| 081-082, VER, 2.2 Straßen | | Bundesstraße | B 202/An der Chaussee von Friedrichstadt nach Seeth | Abs. 240 km 1.394 | | | Bundesrepublik Deutschland (Bundesstraßenverwaltung) | |
| 081-082, LTG, 6.1 Unterirdische Anlagen | | Hoch-, Mittel- und Niederspannungskabel | MSP-Kabel | | | | Schleswig Holstein Netz AG, Schlesweg-Hein-Gas-Platz 1, 25450 Quickborn | |
| 081-082, LTG, 6.2 Unterirdische Anlagen | | Fernmeldekabel | | | | | Deutsche Telekom Technik GmbH, Arenskule 10, 21339 Lüneburg | |
| 081-082, VER, 2.6 Straßen | | Wirtschaftsweg | Radweg | | | | Bundesrepublik Deutschland (Bundesstraßenverwaltung) | |
| 082-083, LTG, 6.4 Unterirdische Anlagen | | Gasleitung | Gas-HD-Ltg. 100 ST-16 | | | | Schleswig Holstein Netz AG, Schlesweg-Hein-Gas-Platz 1, 25450 Quickborn | |
| 082-083, GEL, 3.3 Gewässer | | Bäche und Seen | Teich | | | | Eigentümerschlüsselnummer 151 | |
| 082-083 LTG, 4.4 A Starkstrom-Freileitungen | | 110kV und darüber | 110-kV-Ltg. Abzweig Friedrichstadt, LH-13-132B | | 083 | 34 | E.ON Hanse AG, Schlesweg-Hein-Gas-Platz 1, 25450 Quickborn | zukünftige Auskreuzung |
| 083-084, GEL, 3.3 A Gewässer | | Bäche und Seen | Graben | | | | Eigentümerschlüsselnummer 151 | |
| 083-084, GEL, 3.3 B Gewässer | | Bäche und Seen | Sielgraben | | | | Sielverband Südfeld-Oldenkoog, Hauptstraße 1, 25794 Pahlen | |
| 084-085, GEL, 3.3 A Gewässer | | Bäche und Seen | Graben | | | | Eigentümerschlüsselnummer 71; 83 ; 196 | |
| 084-085, LTG, 5.3 Fernmelde-Freileitungen | | Sonstige | Richtfunkstrecke | | | | Ericsson Service GmbH, Amsinckstraße 61, 20097 Hamburg | |
| 084-085, GEL, 3.3 B Gewässer | | Bäche und Seen | Graben | | | | Eigentümerschlüsselnummer 71; 372 | |
| 084-085, LTG, 6.2 A Unterirdische Anlagen | | Fernmeldekabel | 2x FM-Kabel | | | | Schleswig Holstein Netz AG, Schlesweg-Hein-Gas-Platz 1, 25450 Quickborn | |
| 084-085, LTG, 6.1 A Unterirdische Anlagen | | Hoch-, Mittel- und Niederspannungskabel | 5x MSP-Kabel | | | | Schleswig Holstein Netz AG, Schlesweg-Hein-Gas-Platz 1, 25450 Quickborn | |

Kreuzungsverzeichnis

Planfeststellungsunterlage
Anlage 7.3

Stand
30.09.2014
Leistungsnummer
LH-13-320

Leitungsname
380-kV-Ltg. Heide West - Husum Nord

| | | | | | | | |
|---|-------------|--------------|---------------|---|--|--------------|-------------|
| Bemerkungen | | | | | | | |
| | | | | | | | |
| | geändert | | | | | geändert | |
| | revidiert | | | | | gesehen | |
| | geprüft | 30.09.2014 | Hothmann | imp GmbH | | | |
| | aufgestellt | 30.09.2014 | Dittmann/Pirl | imp GmbH | | | |
| | | Datum | Name | Firma | | Datum | Name |
|  | | | |  | | | |

| BIS LUM Merkmal-Nr. | Registrier- Nr. | Kreuzung | | Kreuzungsstelle | | | Besitzer oder zuständiger Behörde | Bemerkungen |
|---|--------------------|---|-----------------------------------|-----------------|---|----|---|-------------------------------------|
| | | mit | nähere Bezeichnung | in km | zwischen Masten der gekr. Ltg. Nr. Nr. | | | |
| 1 | 2 | 3 | 4 | 5 | 6 | 7 | 8 | 9 |
| 084-085, LTG, 6.1 B Unterirdische Anlagen | | Hoch-, Mittel- und Niederspannungskabel | 3x NSP-Kabel | | | | Schleswig Holstein Netz AG, Schlesweg-Hein-Gas-Platz 1, 25450 Quickborn | Planung nachrichtlich übernommen |
| 084-085, VER, 2.5 Straßen | | Gemeindestraße | Tegelhof | | | | Stadt Friedrichstadt, Am Markt 11, 25840 Friedrichstadt | |
| 084-085, LTG, 6.2 B Unterirdische Anlagen | | Fernmeldekabel | 2x FM-Kabel | | | | Deutsche Telekom Technik GmbH, Arenskule 10, 21339 Lüneburg | |
| 084-085, GEL, 3.4 Gewässer | | Wasserschutz- und Überschwemmungsgebiet | Deich | | | | Eider-Treene-Verband, Hauptstraße 1, 25794 Pahlen | |
| 085-086, GEL, 3.3 A Gewässer | | Bäche und Seen | Graben | | | | Eigentümerschlüsselnummer 71, 273 | |
| 085-086, GEL, 3.1. Gewässer | | Wasserstraßen der Wasser- und Schifffahrtsverwaltung | Treene | | | | Wasserstraßenverwaltung Land Schleswig-Holstein Landesbetrieb für Küstenschutz, Nationalpark und Meeresschutz Schleswig- Holstein, Herzog-Adolf-Straße 1, 25813 Husum | |
| 085-086, LTG, 6.2 Unterirdische Anlagen | | Fernmeldekabel | | | | | Deutsche Telekom Technik GmbH, Arenskule 10, 21339 Lüneburg | |
| 085-086, GEL, 3.4 Gewässer | | Wasserschutz- und Überschwemmungsgebiet | Deich | | | | Eider-Treene-Verband, Hauptstraße 1, 25794 Pahlen | |
| 085-086, GEL, 3.3 B Gewässer | | Bäche und Seen | Sielgraben | | | | WaBoV Herrenhallig, Hauptstraße 1, 25794 Pahlen | |
| 086-087, LTG, 4.3 Starkstrom-Freileitungen | | <110kV | MSP-Ltg., 3x95/15 AL/ST | | 2 | 3 | Schleswig Holstein Netz AG, Schlesweg-Hein-Gas-Platz 1, 25450 Quickborn | |
| 086-087, GEL, 3.3 Gewässer | | Bäche und Seen | Graben | | | | Eigentümerschlüsselnummer 84; 314 | |
| 087-088, GEL, 3.3 A Gewässer | | Bäche und Seen | Graben | | | | Eigentümerschlüsselnummer 84; 314 | |
| 087-088, VER, 2.6 Straßen | | Wirtschaftsweg | Herrnhallig (unbef.) | | | | Eigentümerschlüsselnummer 84; 314 | |
| 087-088, LTG, 4.4 Starkstrom-Freileitungen | | 110kV und darüber | Husum - Heide, Ltg.-Nr. LH-13-132 | | 29 | 30 | E.ON Hanse AG, Schlesweg-Hein-Gas-Platz 1, 25450 Quickborn | wird abgebaut |
| 087-088, GEL, 3.3 B Gewässer | | Bäche und Seen | Graben | | | | Eigentümerschlüsselnummer 84; 192 | |

Kreuzungsverzeichnis

Planfeststellungsunterlage
Anlage 7.3

Stand
30.09.2014
Leistungsnummer
LH-13-320

Leitungsname
380-kV-Ltg. Heide West - Husum Nord

| | | | | | | |
|-------------|-------------|------------|---------------|----------|----------|--|
| Bemerkungen | | | | | | |
| | | | | | | |
| | geändert | | | | geändert | |
| | revidiert | | | | gesehen | |
| | geprüft | 30.09.2014 | Hothmann | imp GmbH | | |
| | aufgestellt | 30.09.2014 | Dittmann/Pirl | imp GmbH | | |
| | Datum | Name | Firma | Datum | Name | |





| BIS LUM Merkmal-Nr. | Registrier- Nr. | Kreuzung | | Kreuzungsstelle | | | Besitzer oder zuständiger Behörde | Bemerkungen |
|---|--------------------|------------------------|--|----------------------|---|----|--|---------------|
| | | mit | nähere Bezeichnung | in km | zwischen Masten der gekr. Ltg. Nr. Nr. | | | |
| 1 | 2 | 3 | 4 | 5 | 6 | 7 | 8 | 9 |
| 087-088, LTG, 5.3 Fernmelde-Freileitungen | | Richtfunkstrecke | | | | | Innenministerium Schleswig-H. Landeszentrale BOS-Digitalfunk, Mühlweg 166 Haus 12, 24116 Kiel | |
| 087-088, GEL, 3.3 C Gewässer | | Bäche und Seen | Graben | | | | Eigentümerschlüsselnummer 192 | |
| 088-089, GEL, 3.3 Gewässer | | Bäche und Seen | Sielgraben | | | | WaBoV Herrenhallig, Hautstraße 1, 25794 Pahlen | |
| 088-089, LTG, 6.2 Unterirdische Anlagen | | Fernmeldekabel | | | | | Deutsche Telekom Technik GmbH, Arenskule 10, 21339 Lüneburg | |
| 088-089, VER, 2.4 Straßen | | Kreisstraße | K 22/Herrnhallig von Koldenbüttel nach Ramstedt | Abs. 020 km 2.469 | | | Kreis Nordfriesland, Marktstraße 6, 25813 Husum | |
| 088-089, LTG, 6.5 Unterirdische Anlagen | | Hochdruckwasserleitung | TW-Ltg. DN 250 AZ PN10 | | | | Wasserbeschaffungsverband Eiderstedt, Nordergeestweg 19, 25836 Garding | |
| 090-091, GEL, 3.3 A Gewässer | | Bäche und Seen | Sielgraben | | | | Sielverband Saxfähre, Johannisstraße 34, 25836 Garding | |
| 090-091, GEL, 3.3 B Gewässer | | Bäche und Seen | Peters-Sielzug | | | | Sielverband Saxfähre, Johannisstraße 34, 25836 Garding | |
| 091-092, GEL, 3.3 A Gewässer | | Bäche und Seen | Graben | | | | Eigentümerschlüsselnummer 45; 212 | |
| 091-092, GEL, 3.3 B Gewässer | | Bäche und Seen | Graben | | | | Eigentümerschlüsselnummer 45 | |
| 091-092, GEL, 3.3 C Gewässer | | Bäche und Seen | Graben | | | | Eigentümerschlüsselnummer 45 | |
| 091-092, LTG, 5.3 Fernmelde-Freileitungen | | Sonstige | Richtfunkstrecke | | | | Telefónica Germany GmbH & Co. OHG, Am Stern 1, 40549 Düsseldorf | |
| 091-092, GEL, 3.3 D Gewässer | | Bäche und Seen | Graben | | | | Eigentümerschlüsselnummer 45 | |
| 092-093, GEL, 3.3 E Gewässer | | Bäche und Seen | Barnstock-Sielzug | | | | Sielverband Saxfähre, Johannisstraße 34, 25836 Garding | |
| 092-093, LTG, 4.4 Starkstrom-Freileitungen | | 110kV und darüber | 110-kV-Ltg. Husum - Heide, LH-13-132 | | 24 | 25 | E.ON Hanse AG, Schlesweg-Hein-Gas-Platz 1, 25450 Quickborn | wird abgebaut |

Kreuzungsverzeichnis

Planfeststellungsunterlage
Anlage 7.3

Stand
30.09.2014
Leistungsnummer
LH-13-320

Leitungsname
380-kV-Ltg. Heide West - Husum Nord

| | | | | | | | |
|---|-------------|------------|---------------|---|--|----------|------|
| Bemerkungen | | | | | | | |
| | | | | | | | |
| | geändert | | | | | geändert | |
| | revidiert | | | | | gesehen | |
| | geprüft | 30.09.2014 | Hothmann | imp GmbH | | | |
| | aufgestellt | 30.09.2014 | Dittmann/Pirl | imp GmbH | | | |
| | | Datum | Name | Firma | | Datum | Name |
|  | | | |  | | | |



| BIS LUM Merkmal-Nr. | Registrier- Nr. | Kreuzung | | Kreuzungsstelle | | | Besitzer oder zuständiger Behörde | Bemerkungen |
|--|--------------------|------------------------|------------------------|-----------------|---|---|---|-------------|
| | | mit | nähere Bezeichnung | in km | zwischen Masten der gekr. Ltg. Nr. Nr. | | | |
| 1 | 2 | 3 | 4 | 5 | 6 | 7 | 8 | 9 |
| 092-093, VER, 2.5 Straßen | | Gemeindestraße | Bekweg | | | | Gemeinde Koldenbüttel, Pastor-Bruhn-straße 27, 25840 Koldenbüttel | |
| 092-093, LTG, 6.5 Unterirdische Anlagen | | Hochdruckwasserleitung | TW-Ltg. DN 250 AZ PN10 | | | | Wasserbeschaffungsverband Eiderstedt, Nordergeestweg 19, 25836 Garding | |
| 093-094, GEL, 3.3 A Gewässer | | Bäche und Seen | Graben | | | | Eigentümerschlüsselnummer 340 | |
| 093-094, GEL, 3.3 B Gewässer | | Bäche und Seen | Graben | | | | Eigentümerschlüsselnummer 277; 340 | |
| 093-094, GEL, 3.3 C Gewässer | | Bäche und Seen | Graben | | | | Eigentümerschlüsselnummer 227; 277 | |
| 094-095, GEL, 3.3 A Gewässer | | Bäche und Seen | Graben | | | | Eigentümerschlüsselnummer 277 | |
| 094-095, GEL, 3.3 B Gewässer | | Bäche und Seen | Großer Sielzug | | | | Sielverband Saxfähre, Johannisstraße 34, 25836 Garding | |
| 094-095, GEL, 3.3 C Gewässer | | Bäche und Seen | Sielgraben | | | | Sielverband Saxfähre, Johannisstraße 34, 25836 Garding | |
| 094-095, GEL, 3.3 D Gewässer | | Bäche und Seen | Graben | | | | Eigentümerschlüsselnummer 227 | |
| 095-096, GEL, 3.3 A Gewässer | | Bäche und Seen | Graben | | | | Eigentümerschlüsselnummer 227 | |
| 095-096, GEL, 3.3 B Gewässer | | Bäche und Seen | Graben | | | | Eigentümerschlüsselnummer 225; 227 | |
| 095-096, GEL, 3.3 C Gewässer | | Bäche und Seen | Graben | | | | Eigentümerschlüsselnummer 225; 338 | |
| 095-096, GEL, 3.3 D Gewässer | | Bäche und Seen | Graben | | | | Eigentümerschlüsselnummer 338 | |
| 095-096, GEL, 3.3 E Gewässer | | Bäche und Seen | Graben | | | | Eigentümerschlüsselnummer 122; 338 | |
| 096-097, GEL, 3.3 A Gewässer | | Bäche und Seen | Graben | | | | Eigentümerschlüsselnummer 122; 370 | |

Kreuzungsverzeichnis

Planfeststellungsunterlage
Anlage 7.3

Stand
30.09.2014
Leistungsnummer
LH-13-320

Leitungsname
380-kV-Ltg. Heide West - Husum Nord

| | | | | | | | |
|---|-------------|--------------|---------------|---|----------|--------------|-------------|
| Bemerkungen | | | | | | | |
| | | | | | | | |
| | geändert | | | | geändert | | |
| | revidiert | | | | gesehen | | |
| | geprüft | 30.09.2014 | Hothmann | imp GmbH | | | |
| | aufgestellt | 30.09.2014 | Dittmann/Pirl | imp GmbH | | | |
| | | Datum | Name | Firma | | Datum | Name |
|  | | | |  | | | |

| BIS LUM Merkmal-Nr. | Registrier- Nr. | Kreuzung | | Kreuzungsstelle | | | Besitzer oder zuständiger Behörde | Bemerkungen |
|--|--------------------|------------------------|---|----------------------|---|---|--|-------------|
| | | mit | nähere Bezeichnung | in km | zwischen Masten der gekr. Ltg. Nr. Nr. | | | |
| 1 | 2 | 3 | 4 | 5 | 6 | 7 | 8 | 9 |
| 096-097, VER, 2.5 A Straßen | | Gemeindestraße | Norderdeich | | | | Gemeinde Südermarsch, Nieland 9, 25813 Südermarsch | |
| 096-097, VER, 2.5 B Straßen | | Gemeindestraße | Ranrumdeich | | | | Gemeinde Südermarsch, Nieland 9, 25813 Südermarsch | |
| 096-097, LTG, 6.2 Unterirdische Anlagen | | Fernmeldekabel | | | | | Deutsche Telekom Technik GmbH, Arenskule 10, 21339 Lüneburg | |
| 096-097, GEL, 3.3 B Gewässer | | Bäche und Seen | Graben | | | | Eigentümerschlüsselnummer 100 | |
| 096-097, VER, 2.6 Straßen | | Wirtschaftsweg | Feldzufahrt (unbef.) | | | | Eigentümerschlüsselnummer 227 | |
| 096-097, LTG, 6.5 Unterirdische Anlagen | | Hochdruckwasserleitung | TW-Ltg. DN 250 AZ PN10 | | | | Wasserbeschaffungsverband Eiderstedt, Nordergeestweg 19, 25836 Garding | |
| 096-097, GEL, 3.3 C Gewässer | | Bäche und Seen | Sielgraben | | | | Sielverband Südermarsch, Johannisstraße 34, 25836 Garding | |
| 097-098, GEL, 3.3 A Gewässer | | Bäche und Seen | Rampelsielzug | | | | Sielverband Südermarsch, Johannisstraße 34, 25836 Garding | |
| 097-098, GEL, 3.3 B Gewässer | | Bäche und Seen | Graben | | | | Eigentümerschlüsselnummer 256; 343 | |
| 097-098, GEL, 3.3 C Gewässer | | Bäche und Seen | Schlickzuggraben | | | | Sielverband Südermarsch, Johannisstraße 34, 25836 Garding | |
| 097-098, GEL, 3.3 D Gewässer | | Bäche und Seen | Graben | | | | Eigentümerschlüsselnummer 191; 274 | |
| 098-099, VER, 2.4 Straßen | | Kreisstraße | K 55/Ediglagweg von der B 5 nach Rantrum | Abs. 010 km 4.241 | | | Kreis Nordfriesland, Marktstraße 6, 25813 Husum | |
| 098-099, GEL, 3.3 A Gewässer | | Bäche und Seen | Graben | | | | Eigentümerschlüsselnummer 180 | |
| 098-099, LTG, 6.2 Unterirdische Anlagen | | Fernmeldekabel | | | | | Deutsche Telekom Technik GmbH, Arenskule 10, 21339 Lüneburg | |
| 098-099, GEL, 3.3 B Gewässer | | Bäche und Seen | Graben | | | | Eigentümerschlüsselnummer 338; 367 | |

Kreuzungsverzeichnis

Planfeststellungsunterlage Anlage 7.3

Stand
30.09.2014
Leitungsnummer
LH-13-320

Leitungsname
380-kV-Ltg. Heide West - Husum Nord

| | | | | | | |
|-------------|-------------|------------|---------------|----------|----------|------|
| Bemerkungen | | | | | | |
| | | | | | | |
| | geändert | | | | geändert | |
| | revidiert | | | | gesehen | |
| | geprüft | 30.09.2014 | Hothmann | imp GmbH | | |
| | aufgestellt | 30.09.2014 | Dittmann/Pirl | imp GmbH | | |
| | | Datum | Name | Firma | Datum | Name |



| BIS LUM Merkmal-Nr. | Registrier- Nr. | Kreuzung | | Kreuzungsstelle | | | Besitzer oder zuständiger Behörde | Bemerkungen |
|--|--------------------|--|------------------------|-----------------|--------------------------------|-----|---|-------------|
| | | mit | nähere Bezeichnung | in km | zwischen Masten der gekr. Ltg. | | | |
| | | | | | Nr. | Nr. | | |
| 1 | 2 | 3 | 4 | 5 | 6 | 7 | 8 | 9 |
| 098-099, GEL, 3.3 C Gewässer | | Bäche und Seen | Graben | | | | Eigentümerschlüsselnummer 100 | |
| 098-099, VER, 2.6 Straßen | | Wirtschaftsweg | Hamm (unbef.) | | | | Gemeinde Südermarsch, Nieland 9, 25813 Südermarsch | |
| 098-099, GEL, 3.3 D Gewässer | | Bäche und Seen | Graben | | | | Eigentümerschlüsselnummer 100 | |
| 099-100, GEL, 3.3 A Gewässer | | Bäche und Seen | Graben | | | | Eigentümerschlüsselnummer 302; 338 | |
| 099-100, LTG, 5.3 Fernmelde-Freileitungen | | Richtfunkstrecke | | | | | Telefónica Germany GmbH & Co. OHG, Am Stern 1, 40549 Düsseldorf | |
| 099-100, GEL, 3.3 B Gewässer | | Bäche und Seen | Graben | | | | Eigentümerschlüsselnummer 338 | |
| 099-100, GEL, 3.3 C Gewässer | | Bäche und Seen | Sielgraben | | | | Sielverband Südermarsch, Johannisstraße 34, 25836 Garding | |
| 100-101, GEL, 3.3 A Gewässer | | Bäche und Seen | Graben | | | | Eigentümerschlüsselnummer 210; 359; 360; 361; 362 | |
| 100-101, GEL, 3.3 B Gewässer | | Bäche und Seen | Graben | | | | Eigentümerschlüsselnummer 359; 360; 361; 362 | |
| 100-101, LTG, 6.5 Unterirdische Anlagen | | Hochdruckwasserleitung | TW-Ltg. DN 350 AZ PN10 | | | | Wasserbeschaffungsverband Eiderstedt, Nordergeestweg 19, 25836 Garding | |
| 100-101, VER, 2.5 Straßen | | Gemeindestraße | Nieland | | | | Gemeinde Südermarsch, Nieland 9, 25813 Südermarsch | |
| 100-101, LTG, 6.2 Unterirdische Anlagen | | Fernmeldekabel | | | | | Deutsche Telekom Technik GmbH, Arenskule 10, 21339 Lüneburg | |
| 100-101, LTG, 6.1 Unterirdische Anlagen | | Hoch-, Mittel- und Niederspannungskabel | NSP-Kabel | | | | Schleswig Holstein Netz AG, Schleswag-Hein-Gas-Platz 1, 25450 Quickborn | |
| 100-101, GEL, 3.3 C Gewässer | | Bäche und Seen | Sielgraben | | | | Sielverband Südermarsch, Johannisstraße 34, 25836 Garding | |
| 100-101, GEL, 3.3 D Gewässer | | Bäche und Seen | Großer Sielzug | | | | Sielverband Südermarsch, Johannisstraße 34, 25836 Garding | |

Kreuzungsverzeichnis

Planfeststellungsunterlage Anlage 7.3

Stand
30.09.2014
Leistungsnummer
LH-13-320

Leitungsname
380-kV-Ltg. Heide West - Husum Nord

| | | | | | | | |
|-------------|-------------|--------------|---------------|--------------|----------|--------------|-------------|
| Bemerkungen | | | | | | | |
| | geändert | | | | geändert | | |
| | revidiert | | | | gesehen | | |
| | geprüft | 30.09.2014 | Hothmann | imp GmbH | | | |
| | aufgestellt | 30.09.2014 | Dittmann/Pirl | imp GmbH | | | |
| | | Datum | Name | Firma | | Datum | Name |



| BIS LUM Merkmal-Nr. | Registrier- Nr. | Kreuzung | | Kreuzungsstelle | | | Besitzer oder zuständiger Behörde | Bemerkungen |
|--|--------------------|------------------|--------------------|-----------------|---|---|---|-------------|
| | | mit | nähere Bezeichnung | in km | zwischen Masten der gekr. Ltg. Nr. Nr. | | | |
| 1 | 2 | 3 | 4 | 5 | 6 | 7 | 8 | 9 |
| 100-101, GEL, 3.3 E Gewässer | | Bäche und Seen | Graben | | | | Eigentümerschlüsselnummer 210 | |
| 100-101, GEL, 3.3 F Gewässer | | Bäche und Seen | Graben | | | | Eigentümerschlüsselnummer 29; 210 | |
| 101-102, GEL, 3.3 A Gewässer | | Bäche und Seen | Graben | | | | Eigentümerschlüsselnummer 29; 33 | |
| 101-102, LTG, 5.3 Fernmelde-Freileitungen | | Sonstige | Richtfunkstrecke | | | | e-plus, Kriegerstr. 1d, 30161 Hannover | |
| 101-102, GEL, 3.3 B Gewässer | | Bäche und Seen | Graben | | | | Eigentümerschlüsselnummer 25; 33 | |
| 101-102, GEL, 3.3 C Gewässer | | Bäche und Seen | Graben | | | | Eigentümerschlüsselnummer 25; 114 | |
| 101-102, GEL, 3.3 D Gewässer | | Bäche und Seen | Graben | | | | Eigentümerschlüsselnummer 114; 266 | |
| 101-102, GEL, 3.3 E Gewässer | | Bäche und Seen | Graben | | | | Eigentümerschlüsselnummer 153; 266 | |
| 101-102, GEL, 3.3 F Gewässer | | Bäche und Seen | Graben | | | | Eigentümerschlüsselnummer 114; 153 | |
| 102-103, GEL, 3.3 A Gewässer | | Bäche und Seen | Sielgraben | | | | Sielverband Südermarsch, Johannisstraße 34, 25836 Garding | |
| 102-103, GEB, 7.3 Bauwerke | | Sonstige Objekte | Nebengebäude | | | | Eigentümerschlüsselnummer 87 | |
| 102-103, VER, 2.5 Straßen | | Gemeindestraße | Kuhfennenweg | | | | Gemeinde Südermarsch, Nieland 9, 25813 Südermarsch | |
| 102-103, GEL, 3.3 B Gewässer | | Bäche und Seen | Sielgraben | | | | Sielverband Südermarsch, Johannisstraße 34, 25836 Garding | |
| 102-103, GEL, 3.3 C Gewässer | | Bäche und Seen | Graben | | | | Eigentümerschlüsselnummer 235; 266 | |
| 102-103, GEL, 3.3 D Gewässer | | Bäche und Seen | Graben | | | | Eigentümerschlüsselnummer 87; 235 | |

Kreuzungsverzeichnis

Planfeststellungsunterlage
Anlage 7.3

Stand
30.09.2014
Leistungsnummer
LH-13-320

Leitungsname
380-kV-Ltg. Heide West - Husum Nord

| | | | | | | | |
|-------------|-------------|--------------|---------------|--------------|--|--------------|-------------|
| Bemerkungen | | | | | | | |
| | | | | | | | |
| | geändert | | | | | geändert | |
| | revidiert | | | | | gesehen | |
| | geprüft | 30.09.2014 | Hothmann | imp GmbH | | | |
| | aufgestellt | 30.09.2014 | Dittmann/Pirl | imp GmbH | | | |
| | | Datum | Name | Firma | | Datum | Name |





| BIS LUM Merkmal-Nr. | Registrier- Nr. | Kreuzung | | Kreuzungsstelle | | | Besitzer oder zuständiger Behörde | Bemerkungen |
|--|--------------------|------------------------|-------------------------|-----------------|---|---|---|-------------|
| | | mit | nähere Bezeichnung | in km | zwischen Masten der gekr. Ltg. Nr. Nr. | | | |
| 1 | 2 | 3 | 4 | 5 | 6 | 7 | 8 | 9 |
| 102-103, LTG, 6.5 Unterirdische Anlagen | | Hochdruckwasserleitung | TW-Ltg. DN 400 AZ-PN 10 | | | | Wasserbeschaffungsverband Eiderstedt, Nordergeestweg 19, 25836 Garding | |
| 102-103, GEL, 3.3 E Gewässer | | Bäche und Seen | Graben | | | | Eigentümerschlüsselnummer 87 | |
| 103-104, GEL, 3.3 A Gewässer | | Bäche und Seen | Graben | | | | Eigentümerschlüsselnummer 100 | |
| 103-104, VER, 2.6 Straßen | | Wirtschaftsweg | Norderweg | | | | Gemeinde Südermarsch, Nieland 9, 25813 Südermarsch | |
| 103-104, GEL, 3.3 B Gewässer | | Bäche und Seen | Graben | | | | Eigentümerschlüsselnummer 100 | |
| 103-104, GEL, 3.3 C Gewässer | | Bäche und Seen | Sielgraben, verrohrt | | | | Sielverband Südermarsch, Johannisstraße 34, 25836 Garding | |
| 103-104, GEL, 3.3 D Gewässer | | Bäche und Seen | Graben | | | | Eigentümerschlüsselnummer 153; 306 | |
| 104-105, GEL, 3.3 A Gewässer | | Bäche und Seen | Graben | | | | Eigentümerschlüsselnummer 149; 153 | |
| 104-105, GEL, 3.3 B Gewässer | | Bäche und Seen | Twitsitzelzug | | | | Sielverband Südermarsch, Johannisstraße 34, 25836 Garding | |
| 104-105, GEL, 3.3 C Gewässer | | Bäche und Seen | Sielgraben | | | | Sielverband Südermarsch, Johannisstraße 34, 25836 Garding | |
| 105-106, GEL, 3.3 A Gewässer | | Bäche und Seen | Graben | | | | Eigentümerschlüsselnummer 147; 148; 182 | |
| 105-106, VER, 2.5 Straßen | | Gemeindestraße | Lagedeich | | | | Gemeinde Südermarsch, Nieland 9, 25813 Südermarsch | |
| 105-106, GEL, 3.3 B Gewässer | | Bäche und Seen | Lagedeichselzug | | | | Wasser- und Bodenverband Mildstedt-Rantrum, Johannisstraße 34, 25836 Garding | |
| 106-107, GEB, 7.3 Bauwerke | | Sonstige Objekte | Nebengebäude | | | | Eigentümerschlüsselnummer 239 | |
| 107-108, GEL, 3.3 A Gewässer | | Bäche und Seen | Graben | | | | Eigentümerschlüsselnummer 95 | |

Kreuzungsverzeichnis

Planfeststellungsunterlage
Anlage 7.3

Stand
30.09.2014
Leistungsnummer
LH-13-320

Leitungsname
380-kV-Ltg. Heide West - Husum Nord

| | | | | | | | |
|---|-------------|--------------|---------------|---|--|--------------|-------------|
| Bemerkungen | | | | | | | |
| | | | | | | | |
| | geändert | | | | | geändert | |
| | revidiert | | | | | gesehen | |
| | geprüft | 30.09.2014 | Hothmann | imp GmbH | | | |
| | aufgestellt | 30.09.2014 | Dittmann/Pirl | imp GmbH | | | |
| | | Datum | Name | Firma | | Datum | Name |
|  | | | |  | | | |

| BIS LUM Merkmal-Nr. | Registrier- Nr. | Kreuzung | | Kreuzungsstelle | | | Besitzer oder zuständiger Behörde | Bemerkungen |
|---|--------------------|--|---|----------------------|---|----|---|---|
| | | mit | nähere Bezeichnung | in km | zwischen Masten der gekr. Ltg. Nr. Nr. | | | |
| 1 | 2 | 3 | 4 | 5 | 6 | 7 | 8 | 9 |
| 107-108, VER, 2.6 Straßen | | Wirtschaftsweg | Zu den Klinten (unbef.) | | | | Gemeinde Mildstedt, De Belln, 25866 Mildstedt | |
| 107-108, GEL, 3.3 B Gewässer | | Bäche und Seen | Teich | | | | Eigentümerschlüsselnummer 123; 255; 257; 334; 335; 336 | |
| 107-108, LTG, 5.3 Fernmelde-Freileitungen | | Sonstige | Richtfunkstrecke | | | | Ericsson Service GmbH, Amsinckstraße 61, 20097 Hamburg | |
| 108-109, VER, 2.6 Straßen | | Wirtschaftsweg bef. | Radweg | | | | Kreis Nordfriesland, Marktstraße 6, 25813 Husum | |
| 108-109, LTG, 6.4 Unterirdische Anlagen | | Gasleitung | Gasmitteldruckltg., 110 PE | | | | Schleswig Holstein Netz AG, Schlesweg-Hein-Gas-Platz 1, 25450 Quickborn | |
| 108-109, VER, 2.4 Straßen | | Kreisstraße | K 135/Luruper Weg von Mildstedt nach Rantrum | Abs. 025 km 0.959 | | | Kreis Nordfriesland, Marktstraße 6, 25813 Husum | |
| 108-109, LTG, 6.2 Unterirdische Anlagen | | Fernmeldekabel | | | | | Deutsche Telekom Technik GmbH, Arenskule 10, 21339 Lüneburg | |
| 108-109, LTG, 5.3 Fernmelde-Freileitungen | | Sonstige | Richtfunkstrecke | | | | e-plus, Kriegerstr. 1d, 30161 Hannover | |
| 108-109, LTG, 4.4 Starkstrom-Freileitungen | | 110kV und darüber | 110-kV-Ltg. Husum - Heide, LH-13-132 | | 8 | 9 | E.ON Hanse AG, Schlesweg-Hein-Gas-Platz 1, 25450 Quickborn | wird abgebaut |
| 109-110, LTG, 4.3 Starkstrom-Freileitungen | | <110kV | MSP-Ltg., 3x95/15 AL/ST | | 18 | 19 | Schleswig Holstein Netz AG, Schlesweg-Hein-Gas-Platz 1, 25450 Quickborn | gepl. Außerbetriebnahme, nachrichtlich |
| 110-111, LTG, 6.2 A Unterirdische Anlagen | | Fernmeldekabel | FM-Kabel | | | | Deutsche Telekom Technik GmbH, Arenskule 10, 21339 Lüneburg | |
| 110-111, VER, 2.5 Straßen | | Gemeindestraße | Luruper Weg | | | | Gemeinde Mildstedt, De Belln, 25866 Mildstedt | |
| 110-111, LTG, 6.2 B Unterirdische Anlagen | | Fernmeldekabel | FM-Kabel | | | | Deutsche Telekom Technik GmbH, Arenskule 10, 21339 Lüneburg | |
| 110-111, LTG, 6.1 A Unterirdische Anlagen | | Hoch-, Mittel- und Niederspannungskabel | NSP-Kabel | | | | Schleswig Holstein Netz AG, Schlesweg-Hein-Gas-Platz 1, 25450 Quickborn | |
| 110-111, LTG, 6.5 Unterirdische Anlagen | | Hochdruckwasserleitung | Trinkwasserltg., PVC | | | | Stadtwerke Husum Netz GmbH, Am Binnenhafen, 25813 Husum | |

Kreuzungsverzeichnis

Planfeststellungsunterlage
Anlage 7.3

Stand
30.09.2014
Leistungsnummer
LH-13-320

Leitungsname
380-kV-Ltg. Heide West - Husum Nord

| | | | | | | | | |
|-------------|-------------|------------|---------------|----------|--|--|----------|------|
| Bemerkungen | | | | | | | | |
| | | | | | | | | |
| | | | | | | | | |
| | geändert | | | | | | geändert | |
| | revidiert | | | | | | gesehen | |
| | geprüft | 30.09.2014 | Hothmann | imp GmbH | | | | |
| | aufgestellt | 30.09.2014 | Dittmann/Pirl | imp GmbH | | | | |
| | | Datum | Name | Firma | | | Datum | Name |



| BIS LUM Merkmal-Nr. | Registrier- Nr. | Kreuzung | | Kreuzungsstelle | | | Besitzer oder zuständiger Behörde | Bemerkungen |
|---|--------------------|--|--|-----------------|--------------------------------|-----|---|---|
| | | mit | nähere Bezeichnung | in km | zwischen Masten der gekr. Ltg. | | | |
| 1 | 2 | 3 | 4 | 5 | 6 | 7 | 8 | 9 |
| 110-111, LTG, 6.1 B Unterirdische Anlagen | | Hoch-, Mittel- und Niederspannungskabel | NSP-Kabel | | | | Stadtwerke Husum Netz GmbH, Am Binnenhafen, 25813 Husum | |
| 110-111, LTG, 6.1 C Unterirdische Anlagen | | Hoch-, Mittel- und Niederspannungskabel | MSP-Kabel (geplant) | | | | Schleswig Holstein Netz AG, Schleswig-Hein-Gas-Platz 1, 25450 Quickborn | |
| 110-111, LTG, 6.2 C Unterirdische Anlagen | | Fernmeldekabel | 2x FM-Kabel | | | | Schleswig Holstein Netz AG, Schleswig-Hein-Gas-Platz 1, 25450 Quickborn | |
| 110-111, LTG, 6.1 D Unterirdische Anlagen | | Hoch-, Mittel- und Niederspannungskabel | MSP-Kabel | | | | Schleswig Holstein Netz AG, Schleswig-Hein-Gas-Platz 1, 25450 Quickborn | Planung nachrichtlich übernommen |
| 110-111, LTG, 6.2 D Unterirdische Anlagen | | Fernmeldekabel | FM-Kabel | | | | Schleswig Holstein Netz AG, Schleswig-Hein-Gas-Platz 1, 25450 Quickborn | |
| 110-11, LTG, 6.4 Unterirdische Anlagen | | Gasleitung | Gas-HD 200 ST-80 + FM-Kabel | | | | Schleswig Holstein Netz AG, Schleswig-Hein-Gas-Platz 1, 25450 Quickborn | mit Schutzstreifen |
| 110-111, GEL, 3.3 Gewässer | | Bäche und Seen | Graben | | | | Eigentümerschlüsselnummer 295 | |
| 111-112, LTG, 4.4 A Starkstrom-Freileitungen | | 110kV und darüber | 110-kV-Ltg. Husum - Heide, LH-13-132 | | 6 | 7 | E.ON Hanse AG, Schleswig-Hein-Gas-Platz 1, 25450 Quickborn | zukünftige Ausschleifung |
| 111-112, GEL, 3.3 Gewässer | | Bäche und Seen | Vorfutur /Sielgraben | | | | Wasser- und Bodenverband Mildstedt-Rantrum, Johannisstraße 34, 25836 Garding | |
| 111-112, LTG, 4.4 B Starkstrom-Freileitungen | | 110kV und darüber | 110-kV-Ltg. Audorf - Husum, LH-13-102 | | 141 | 142 | E.ON Hanse AG, Schleswig-Hein-Gas-Platz 1, 25450 Quickborn | |
| 111 - 112, GEL, 3.4 Gewässer | | Wasserschutz- und Überschwemmungsgebiet | WSG Husum/Mildstedt III A | | | | Fachdienst Umwelt Kreis Nordfriesland, Marktstraße 6, 25813 Husum | |
| 112 - 113, GEL, 3.4 Gewässer | | Wasserschutz- und Überschwemmungsgebiet | WSG Husum/Mildstedt III A | | | | Fachdienst Umwelt Kreis Nordfriesland, Marktstraße 6, 25813 Husum | |
| 112-113, LTG, 4.3 Starkstrom-Freileitungen | | <110kV | MSP-Ltg., 3x50/8 AL/ST | | 7 | 8 | Schleswig Holstein Netz AG, Schleswig-Hein-Gas-Platz 1, 25450 Quickborn | gepl. Außerbetriebnahme, nachrichtlich |
| 112-113, VER, 2.5 Straßen | | Gemeindestraße | Hübbrüchweg | | | | Gemeinde Mildstedt, De Belln, 25866 Mildstedt | |
| 112-113, GEL, 3.3 Gewässer | | Bäche und Seen | Graben | | | | Eigentümerschlüsselnummer 95 | |

Kreuzungsverzeichnis

Planfeststellungsunterlage
Anlage 7.3

Stand
30.09.2014
Leistungsnummer
LH-13-320

Leitungsname
380-kV-Ltg. Heide West - Husum Nord

| | | | | | | | |
|-------------|-------------|------------|---------------|----------|-------|----------|--|
| Bemerkungen | | | | | | | |
| | | | | | | | |
| | geändert | | | | | geändert | |
| | revidiert | | | | | gesehen | |
| | geprüft | 30.09.2014 | Hothmann | imp GmbH | | | |
| | aufgestellt | 30.09.2014 | Dittmann/Pirl | imp GmbH | | | |
| | Datum | Name | Firma | | Datum | Name | |





| BIS LUM Merkmal-Nr. | Registrier- Nr. | Kreuzung | | Kreuzungsstelle | | | Besitzer oder zuständiger Behörde | Bemerkungen |
|--|--------------------|--|---|----------------------|---|---|--|-------------|
| | | mit | nähere Bezeichnung | in km | zwischen Masten der gekr. Ltg. Nr. Nr. | | | |
| 1 | 2 | 3 | 4 | 5 | 6 | 7 | 8 | 9 |
| 112-113, GEB, 7.3 Bauwerke | | Sonstige Objekte | Nebengebäude | | | | Eigentümerschlüsselnummer 146 | |
| 113 - 114, GEL, 3.4 Gewässer | | Wasserschutz- und Überschwemmungsgebiet | WSG Husum/Mildstedt III A | | | | Fachdienst Umwelt Kreis Nordfriesland, Marktstraße 6, 25813 Husum | |
| 113-114, VER, 2.3 Straßen | | Landes- oder Staatsstraßen | L 37/Ostenfelder Landstraße von Husum nach Ostenfeld | Abs. 070 km 1.321 | | | Land Schleswig-Holstein Straßenverwaltung | |
| 113-114, LTG, 6.2 A Unterirdische Anlagen | | Fernmeldekabel | FM-Kabel | | | | Schleswig Holstein Netz AG, Schleswig-Hein-Gas-Platz 1, 25450 Quickborn | |
| 113-114, LTG, 6.2 B Unterirdische Anlagen | | Fernmeldekabel | | | | | Deutsche Telekom Technik GmbH, Arenskule 10, 21339 Lüneburg | |
| 113-114, VER, 2.6 Straßen | | Wirtschaftsweg | Waldweg (unbef.) | | | | Gemeinde Mildstedt, De Belln, 25866 Mildstedt | |
| 113-114, LTG, 6.1 A Unterirdische Anlagen | | Hoch-, Mittel- und Niederspannungskabel | 2x MSP-Kabel (geplant) | | | | Schleswig Holstein Netz AG, Schleswig-Hein-Gas-Platz 1, 25450 Quickborn | |
| 113-114, LTG, 6.2 C Unterirdische Anlagen | | Fernmeldekabel | 2x FM-Kabel | | | | Schleswig Holstein Netz AG, Schleswig-Hein-Gas-Platz 1, 25450 Quickborn | |
| 113-114, LTG, 6.2 D Unterirdische Anlagen | | Fernmeldekabel | FM-Kabel | | | | Schleswig Holstein Netz AG, Schleswig-Hein-Gas-Platz 1, 25450 Quickborn | |
| 113 - 114, LTG, 6.5 Unterirdische Anlagen | | Wasserleitung | Trinkwasserltg. | | | | Stadwerke Husum Netz GmbH, Am Binnenhafen, 25813 Husum | |
| 113-114, LTG, 6.1 B Unterirdische Anlagen | | Hoch-, Mittel- und Niederspannungskabel | NSP-Kabel | | | | Stadwerke Husum Netz GmbH, Am Binnenhafen, 25813 Husum | |
| 113-114, LTG, 6.1 C Unterirdische Anlagen | | Hoch-, Mittel- und Niederspannungskabel | MSP-Kabel | | | | Stadwerke Husum Netz GmbH, Am Binnenhafen, 25813 Husum | |
| 114 - 115, GEL, 3.4 Gewässer | | Wasserschutz- und Überschwemmungsgebiet | WSG Husum/Mildstedt III A | | | | Fachdienst Umwelt Kreis Nordfriesland, Marktstraße 6, 25813 Husum | |
| 115 - 116, GEL, 3.4 Gewässer | | Wasserschutz- und Überschwemmungsgebiet | WSG Husum/Mildstedt III A | | | | Fachdienst Umwelt Kreis Nordfriesland, Marktstraße 6, 25813 Husum | |
| 115-116, VER, 2.6 A Straßen | | Wirtschaftsweg | Weg unbef. | | | | Gemeinde Mildstedt, De Belln, 25866 Mildstedt | |

Kreuzungsverzeichnis

Planfeststellungsunterlage
Anlage 7.3

Stand
30.09.2014
Leitungsnummer
LH-13-320

Leitungsname
380-kV-Ltg. Heide West - Husum Nord

| | | | | | | | |
|---|-------------|------------|---|----------|----------|--|--|
| Bemerkungen | | | | | | | |
| | | | | | | | |
| | geändert | | | | geändert | | |
| | revidiert | | | | gesehen | | |
| | geprüft | 30.09.2014 | Hothmann | imp GmbH | | | |
| | aufgestellt | 30.09.2014 | Dittmann/Pirl | imp GmbH | | | |
| | Datum | Name | Firma | Datum | Name | | |
|  | | |  | | | | |

| BIS LUM Merkmal-Nr. | Registrier- Nr. | Kreuzung | | Kreuzungsstelle | | | Besitzer oder zuständiger Behörde | Bemerkungen |
|--|--------------------|---|--|----------------------|---|---|--|-------------|
| | | mit | nähere Bezeichnung | in km | zwischen Masten der gekr. Ltg. Nr. Nr. | | | |
| 1 | 2 | 3 | 4 | 5 | 6 | 7 | 8 | 9 |
| 115-116, GEL, 3.3 Gewässer | | Bäche und Seen | Husumer Mühlenau | | | | Wasser- und Bodenverband Husumer-Mühlenau, Johannisstraße 34, 25836 Garding | |
| 115-116, VER, 2.6 B Straßen | | Wirtschaftsweg | Weg unbef. | | | | Gemeinde Mildstedt, De Belln, 25866 Mildstedt | |
| 115-116, LTG, 6.2 Unterirdische Anlagen | | Fernmeldekabel | | | | | Schleswig Holstein Netz AG, Schlesweg-Hein-Gas-Platz 1, 25450 Quickborn | |
| 115-116, LTG, 6.1 Unterirdische Anlagen | | Hoch-, Mittel- und Niederspannungskabel | 3x MSP-Kabel | | | | Schleswig Holstein Netz AG, Schlesweg-Hein-Gas-Platz 1, 25450 Quickborn | |
| 116 - 117, GEL, 3.4 Gewässer | | Wasserschutz- und Überschwemmungsgebiet | WSG Husum/Mildstedt III A | | | | Fachdienst Umwelt Kreis Nordfriesland, Marktstraße 6, 25813 Husum | |
| 116-117, LTG, 6.1 A Unterirdische Anlagen | | Hoch-, Mittel- und Niederspannungskabel | 2x MSP-Kabel | | | | Torresin & Partner Gesellschaft für Ingenieurvermessung und Geoinformatik mbH, Schülper Gang 1, 24589 Norddorf | |
| 116-117, LTG, 6.1 B Unterirdische Anlagen | | Hoch-, Mittel- und Niederspannungskabel | 2x MSP-Kabel | | | | Schleswig Holstein Netz AG, Schlesweg-Hein-Gas-Platz 1, 25450 Quickborn | |
| 116-117, LTG, 6.2 A Unterirdische Anlagen | | Fernmeldekabel | 2x LWL-Kabel, 1x FM-Kabel | | | | Torresin & Partner Gesellschaft für Ingenieurvermessung und Geoinformatik mbH, Schülper Gang 1, 24589 Norddorf | |
| 116-117, LTG, 6.5 Unterirdische Anlagen | | Hochdruckwasserleitung | Trinkwasserltg. | | | | Stadtwerke Husum Netz GmbH, Am Binnenhafen, 25813 Husum | |
| 116-117, VER, 1.2 Bahnen | | Bahnlinie, nicht elektrifiziert | DB AG Strecke 1011 Jübek - Husum | km 22.192 | | | DB Netz AG, Theodor - Heuss - Allee 7, 60486 Frankfurt/Main | |
| 116-117, LTG, 6.2 B Unterirdische Anlagen | | Fernmeldekabel | | | | | Deutsche Telekom Technik GmbH, Arenskule 10, 21339 Lüneburg | |
| 116-117, VER, 2.4 Straßen | | Kreisstraße | K 134/Husumer Straße von Husum nach Ipernstedt | Abs. 020 km 0.949 | | | Kreis Nordfriesland, Marktstraße 6, 25813 Husum | |
| 117 - 118, GEL, 3.4 Gewässer | | Wasserschutz- und Überschwemmungsgebiet | WSG Husum/Mildstedt III A | | | | Fachdienst Umwelt Kreis Nordfriesland, Marktstraße 6, 25813 Husum | |
| 117-118, LTG, 6.2 Unterirdische Anlagen | | Fernmeldekabel | FM-Kabel (geplant) | | | | Schleswig Holstein Netz AG, Schlesweg-Hein-Gas-Platz 1, 25450 Quickborn | |
| 118 - 119, GEL, 3.4 Gewässer | | Wasserschutz- und Überschwemmungsgebiet | WSG Husum/Mildstedt III A | | | | Fachdienst Umwelt Kreis Nordfriesland, Marktstraße 6, 25813 Husum | |

Kreuzungsverzeichnis

Planfeststellungsunterlage
Anlage 7.3

Stand
30.09.2014
Leistungsnummer
LH-13-320

Leitungsname
380-kV-Ltg. Heide West - Husum Nord

| | | | | | | | |
|---|-------------|--------------|---------------|---|--|--------------|-------------|
| Bemerkungen | | | | | | | |
| | | | | | | | |
| | geändert | | | | | geändert | |
| | revidiert | | | | | gesehen | |
| | geprüft | 30.09.2014 | Hothmann | imp GmbH | | | |
| | aufgestellt | 30.09.2014 | Dittmann/Pirl | imp GmbH | | | |
| | | Datum | Name | Firma | | Datum | Name |
|  | | | |  | | | |



| BIS LUM Merkmal-Nr. | Registrier- Nr. | Kreuzung | | Kreuzungsstelle | | | Besitzer oder zuständiger Behörde | Bemerkungen |
|--|--------------------|--|---|----------------------|---|---|---|---------------|
| | | mit | nähere Bezeichnung | in km | zwischen Masten der gekr. Ltg. Nr. Nr. | | | |
| 1 | 2 | 3 | 4 | 5 | 6 | 7 | 8 | 9 |
| 118-119, VER, 2.6 Straßen | | Wirtschaftsweg | Weg bef. | | | | Gemeinde Schwesing, Osterende 17, 25813 Schwesing | |
| 118-119, LTG, 6.1 Unterirdische Anlagen | | Hoch-, Mittel- und Niederspannungskabel | MSP-Kabel | | | | Torresin & Partner Gesellschaft für Ingenieurvermessung und Geoinformatik mbH, Schülper Gang 1, 24589 Norddorf | |
| 119 - 120, GEL, 3.4 Gewässer | | Wasserschutz- und Überschwemmungsgebiet | WSG Husum/Mildstedt III A | | | | Fachdienst Umwelt Kreis Nordfriesland, Marktstraße 6, 25813 Husum | |
| 119-120, VER, 2.6 Straßen | | Wirtschaftsweg | Weg unbef. | | | | Eigentümerschlüsselnummer 116 | |
| 120 - 121, GEL, 3.4 Gewässer | | Wasserschutz- und Überschwemmungsgebiet | WSG Husum/Mildstedt III A | | | | Fachdienst Umwelt Kreis Nordfriesland, Marktstraße 6, 25813 Husum | |
| 120-121, LTG, 5.3 Fernmelde - Freileitungen | | Sonstige | Richtfunkstrecke | | | | Telefónica Germany GmbH & Co. OHG, Am Stern 1, 40549 Düsseldorf | |
| 120-121, VER, 2.6 Straßen | | Wirtschaftsweg | Weg unbef. | | | | Eigentümerschlüsselnummer 156 | |
| 121-122, LTG, 4.4 Starkstrom-Freileitungen | | 110kV und darüber | 110-kV-Ltg. Husum - Breklum, LH-13-139 | | 7 | 8 | E.ON Hanse AG, Schleswig-Hein-Gas-Platz 1, 25450 Quickborn | wird abgebaut |
| 121-122 GEB, 7.3 Bauwerke | | Sonstige Objekte | Nebengebäude | | | | Eigentümerschlüsselnummer 21; 156 | |
| 121-122, LTG, 6.1 Unterirdische Anlagen | | Hoch-, Mittel- und Niederspannungskabel | MSP-Kabel | | | | Schleswig Holstein Netz AG, Schleswig-Hein-Gas-Platz 1, 25450 Quickborn | |
| 121-122, LTG, 6.2 Unterirdische Anlagen | | Fernmeldekabel | | | | | Deutsche Telekom Technik GmbH, Arenskule 10, 21339 Lüneburg | |
| 121-122, VER, 2.6 Straßen | | Wirtschaftsweg | Radweg | | | | Bundesrepublik Deutschland (Bundesstraßenverwaltung) | |
| 121-122, VER, 2.2 Straßen | | Bundesstraße | B 201/Hohlacker von Husum nach Schwesing | Abs. 020 km 0.523 | | | Bundesrepublik Deutschland (Bundesstraßenverwaltung) | |
| 121-122, GEB, 7.2 Bauwerke | | Spiel-, Sport- und Freizeitanlage | Golfplatz | | | | Golf-Club Husumer Bucht e.V., Hohlacker 5, 25813 Schwesing | |
| 121-122 GEB, 7.3 Bauwerke | | Sonstige Objekte | Nebengebäude | | | | Golf-Club Husumer Bucht e.V., Hohlacker 5, 25813 Schwesing | |

Kreuzungsverzeichnis

Planfeststellungsunterlage
Anlage 7.3

Stand
30.09.2014
Leistungsnummer
LH-13-320

Leitungsname
380-kV-Ltg. Heide West - Husum Nord

| | | | | | | | |
|---|-------------|------------|---|----------|----------|--|--|
| Bemerkungen | | | | | | | |
| | | | | | | | |
| | geändert | | | | geändert | | |
| | revidiert | | | | gesehen | | |
| | geprüft | 30.09.2014 | Hothmann | imp GmbH | | | |
| | aufgestellt | 30.09.2014 | Dittmann/Pirl | imp GmbH | | | |
| | Datum | Name | Firma | Datum | Name | | |
|  | | |  | | | | |

| BIS LUM Merkmal-Nr. | Registrier- Nr. | Kreuzung | | Kreuzungsstelle | | | Besitzer oder zuständiger Behörde | Bemerkungen |
|---|--------------------|--|---|-----------------|--------------------------------|----|--|---------------|
| | | mit | nähere Bezeichnung | in km | zwischen Masten der gekr. Ltg. | | | |
| 1 | 2 | 3 | 4 | 5 | 6 | 7 | 8 | 9 |
| 122-123, LTG, 4.4 Starkstrom-Freileitungen | | 110kV und darüber | 110-kV-Ltg. Husum - Breklum, LH-13-139 | | 8 | 9 | E.ON Hanse AG, Schleswig-Hein-Gas-Platz 1, 25450 Quickborn | wird abgebaut |
| 122-123, GEB, 7.2 Bauwerke | | Spiel-, Sport- und Freizeitanlage | Golfplatz | | | | Golf-Club Husumer Bucht e.V., Hohlack 5, 25813 Schwesing | |
| 122-123, GEL, 3.3 Gewässer | | Bäche und Seen | Sielgraben | | | | Wasser- und Bodenverband Husumer-Mühlenau, Johannisstraße 34, 25836 Garding | |
| 123-124, LTG, 4.4 Starkstrom-Freileitungen | | 110kV und darüber | 110-kV-Ltg. Husum - Breklum, LH-13-139 | | 9 | 10 | E.ON Hanse AG, Schleswig-Hein-Gas-Platz 1, 25450 Quickborn | wird abgebaut |
| 123-124, GEB, 7.2 Bauwerke | | Spiel-, Sport- und Freizeitanlage | Golfplatz | | | | Golf-Club Husumer Bucht e.V., Hohlack 5, 25813 Schwesing | |
| 123-124 GEB, 7.3 Bauwerke | | Sonstige Objekte | Nebengebäude | | | | Golf-Club Husumer Bucht e.V., Hohlack 5, 25813 Schwesing | |
| 124-125, LTG, 4.4 Starkstrom-Freileitungen | | 110kV und darüber | 110-kV-Ltg. Husum - Breklum, LH-13-139 | | 10 | 11 | E.ON Hanse AG, Schleswig-Hein-Gas-Platz 1, 25450 Quickborn | wird abgebaut |
| 124-125, VER, 2.5 Straßen | | Gemeindestraße | Engelsburger Weg | | | | Stadt Husum, Zingel 10, 25813 Husum | |
| 124-125, LTG, 6.2 Unterirdische Anlagen | | Fernmeldekabel | | | | | Deutsche Telekom Technik GmbH, Arenskule 10, 21339 Lüneburg | |
| 125-126, GEB, 7.3 Bauwerke | | Sonstige Objekte | Hochsitz | | | | Eigentümerschlüsselnummer 251 | |
| 125-126, LTG, 6.1 A Unterirdische Anlagen | | Hoch-, Mittel- und Niederspannungskabel | MSP-Kabel | | | | Schleswig Holstein Netz AG, Schleswig-Hein-Gas-Platz 1, 25450 Quickborn | |
| 125-126, LTG, 6.4 Unterirdische Anlagen | | Gasleitung | Gasltg., PEHD | | | | Stadtwerke Husum Netz GmbH, Am Binnenhafen, 25813 Husum | |
| 125 - 126, LTG, 6.5 Unterirdische Anlagen | | Hochdruckwasserleitung | Trinkwasserltg. PVC | | | | Stadtwerke Husum Netz GmbH, Am Binnenhafen, 25813 Husum | |
| 125-126, VER, 2.5 Straßen | | Gemeindestraße | Mittelschiff | | | | Stadt Husum, Zingel 10, 25813 Husum | |
| 125-126, LTG, 6.1 B Unterirdische Anlagen | | Hoch-, Mittel- und Niederspannungskabel | NSP-Kabel | | | | Stadtwerke Husum Netz GmbH, Am Binnenhafen, 25813 Husum | |

Kreuzungsverzeichnis

Planfeststellungsunterlage
Anlage 7.3

Stand
30.09.2014
Leistungsnummer
LH-13-320

Leitungsname
380-kV-Ltg. Heide West - Husum Nord

Bemerkungen

| | | | | | |
|-------------|------------|---------------|----------|----------|------|
| geändert | | | | geändert | |
| revidiert | | | | gesehen | |
| geprüft | 30.09.2014 | Hothmann | imp GmbH | | |
| aufgestellt | 30.09.2014 | Dittmann/Pirl | imp GmbH | | |
| | Datum | Name | Firma | Datum | Name |



| BIS LUM Merkmal-Nr. | Registrier- Nr. | Kreuzung | | Kreuzungsstelle | | | Besitzer oder zuständiger Behörde | Bemerkungen |
|---|--------------------|--|---|----------------------|---|----|--|---------------|
| | | mit | nähere Bezeichnung | in km | zwischen Masten der gekr. Ltg. Nr. Nr. | | | |
| 1 | 2 | 3 | 4 | 5 | 6 | 7 | 8 | 9 |
| 125-126, LTG, 6.2 Unterirdische Anlagen | | Fernmeldekabel | | | | | Deutsche Telekom Technik GmbH, Arenskule 10, 21339 Lüneburg | |
| 125-126, LTG, 6.1 C Unterirdische Anlagen | | Hoch-, Mittel- und Niederspannungskabel | MSP-Kabel | | | | Schleswig Holstein Netz AG, Schlesweg-Hein-Gas-Platz 1, 25450 Quickborn | |
| 126-127, VER, 2.6 Straßen | | Wirtschaftsweg | Weg bef. | | | | Stadt Husum, Zingel 10, 25813 Husum | |
| 126-127, LTG, 6.1 A Unterirdische Anlagen | | Hoch-, Mittel- und Niederspannungskabel | MSP-Kabel | | | | Schleswig Holstein Netz AG, Schlesweg-Hein-Gas-Platz 1, 25450 Quickborn | |
| 126-127, LTG, 6.1 B Unterirdische Anlagen | | Hoch-, Mittel- und Niederspannungskabel | NSP-Kabel | | | | Stadtwerke Husum Netz GmbH, Am Binnenhafen, 25813 Husum | |
| 126-127, LTG, 6.4 Unterirdische Anlagen | | Gasleitung | Gasltg., PEHD | | | | Stadtwerke Husum Netz GmbH, Am Binnenhafen, 25813 Husum | |
| 126 - 127, LTG, 6.5 Unterirdische Anlagen | | Hochdruckwasserleitung | Trinkwasserltg. PVC | | | | Stadtwerke Husum Netz GmbH, Am Binnenhafen, 25813 Husum | |
| 126-127, LTG, 6.2 Unterirdische Anlagen | | Fernmeldekabel | FM-Kabel | | | | Deutsche Telekom Technik GmbH, Arenskule 10, 21339 Lüneburg | |
| 126-127, VER, 2.2 Straßen | | Bundesstraße | B 200/Kielsburger Straße von Husum nach Viöl | Abs. 020 km 0.362 | | | Bundesrepublik Deutschland (Bundesstraßenverwaltung) | |
| 126-127, LTG, 6.1 C Unterirdische Anlagen | | Hoch-, Mittel- und Niederspannungskabel | MSP-Kabel | | | | Schleswig Holstein Netz AG, Schlesweg-Hein-Gas-Platz 1, 25450 Quickborn | |
| 126-127, LTG, 6.1 D Unterirdische Anlagen | | Hoch-, Mittel- und Niederspannungskabel | 2x MSP-Kabel | | | | Stadtwerke Husum Netz GmbH, Am Binnenhafen, 25813 Husum | |
| 126-127, LTG, 4.4 Starkstrom-Freileitungen | | 110kV und darüber | 110-kV-Ltg. Husum - Breklum, LH-13-139 | | 12 | 13 | E.ON Hanse AG, Schlesweg-Hein-Gas-Platz 1, 25450 Quickborn | wird abgebaut |
| 127-128, LTG, 4.4 Starkstrom-Freileitungen | | 110kV und darüber | 110-kV-Ltg. Husum - Breklum, LH-13-139 | | 12 | 13 | E.ON Hanse AG, Schlesweg-Hein-Gas-Platz 1, 25450 Quickborn | wird abgebaut |
| 127-128, LTG, 6.2 Unterirdische Anlagen | | Fernmeldekabel | FM-Kabel | | | | Deutsche Telekom Technik GmbH, Arenskule 10, 21339 Lüneburg | |
| 127-128, VER, 2.5 Straßen | | Gemeindestraße | Moorschiff | | | | Stadt Husum, Zingel 10, 25813 Husum | |

Kreuzungsverzeichnis

Planfeststellungsunterlage
Anlage 7.3

Stand
30.09.2014
Leistungsnummer
LH-13-320

Leitungsname
380-kV-Ltg. Heide West - Husum Nord

| |
|--------------|
| Bemerkungen |
| geändert |
| revidiert |
| geprüft |
| aufgestellt |
| Datum |
| Name |
| Firma |
| Datum |
| Name |

| | | | |
|--|--|--|--|
| | | | |
| | | | |
| | | | |
| | | | |
| | | | |
| | | | |
| | | | |
| | | | |
| | | | |
| | | | |

| | | | |
|--|--|--|--|
| | | | |
| | | | |
| | | | |
| | | | |
| | | | |
| | | | |
| | | | |
| | | | |
| | | | |
| | | | |



| BIS LUM Merkmal-Nr. | Registrier- Nr. | Kreuzung | | Kreuzungsstelle | | | Besitzer oder zuständiger Behörde | Bemerkungen |
|---|--------------------|--|---|-----------------|--------------------------------|----|---|--------------------------|
| | | mit | nähere Bezeichnung | in km | zwischen Masten der gekr. Ltg. | | | |
| 1 | 2 | 3 | 4 | 5 | 6 | 7 | 8 | 9 |
| 127-128, LTG, 6.1 A Unterirdische Anlagen | | Hoch-, Mittel- und Niederspannungskabel | NSP-Kabel | | | | Stadtwerke Husum Netz GmbH, Am Binnenhafen, 25813 Husum | |
| 127-128, LTG, 6.1 B Unterirdische Anlagen | | Hoch-, Mittel- und Niederspannungskabel | MSP-Kabel | | | | Stadtwerke Husum Netz GmbH, Am Binnenhafen, 25813 Husum | |
| 127-128, LTG, 5.3 Fernmelde-Freileitungen | | Sonstige | 2x Richtfunkstrecke | | | | Ericsson Service GmbH, Amsinckstraße 61, 20097 Hamburg | |
| 127-128, VER, 2.6 Straßen | | Wirtschaftsweg | Weg unbef. | | | | Eigentümerschlüsselnummer 236 | |
| 128-129, VER, 2.6 Straßen | | Wirtschaftsweg | Weg unbef. | | | | Eigentümerschlüsselnummer 236 | |
| 128-129, GEL, 3.3 Gewässer | | Bäche und Seen | Augsburger Graben | | | | Deich- und Sielverband Husum-Nord, Johannisstraße 34, 25836 Garding | |
| 129-130, LTG, 5.3 Fernmelde-Freileitungen | | Sonstige | Richtfunkstrecke | | | | e-plus, Kriegerstr. 1d, 30161 Hannover | |
| 130-131, GEL, 3.3 Gewässer | | Bäche und Seen | Sielgraben, verrohrt | | | | Deich- und Sielverband Husum-Nord, Johannisstraße 34, 25836 Garding | |
| 130-131, LTG, 6.5 Unterirdische Anlagen | | Hochdruckwasserleitung | Wasserltg., DN 100 AZ | | | | Wasserverband Treene, Osterwittbekfeld 40, 25872 Wittbek | |
| 130-131, LTG, 6.1 Unterirdische Anlagen | | Hoch-, Mittel- und Niederspannungskabel | NSP-Kabel | | | | Stadtwerke Husum Netz GmbH, Am Binnenhafen, 25813 Husum | |
| 130-131, VER, 2.5 Straßen | | Gemeindestraße | Schauendahler Weg | | | | Gemeinde Horstedt, Lehmkulenweg 5, 25860 Horstedt | |
| 130 - 131, LTG, 5.3 Fernmeldefreileitung | | | | | 1 | 2 | Deutsche Telekom Technik GmbH, Arenskule 10, 21339 Lüneburg | |
| 130-131, LTG, 4.4 Starkstrom-Freileitungen | | 110kV und darüber | 110-kV-Ltg. Husum - Breklum, LH-13-139 | | 15 | 16 | E.ON Hanse AG, Schlesweg-Hein-Gas-Platz 1, 25450 Quickborn | zukünftige Ausschleifung |
| 131-132, VER, 2.5 Straßen | | Gemeindestraße | Schauendahler Weg | | | | Gemeinde Horstedt, Lehmkulenweg 5, 25860 Horstedt | |
| 131-132, LTG, 6.5 Unterirdische Anlagen | | Hochdruckwasserleitung | Wasserltg., DN 400 GG | | | | Wasserverband Treene, Osterwittbekfeld 40, 25872 Wittbek | |

Kreuzungsverzeichnis

Planfeststellungsunterlage
Anlage 7.3

Stand
30.09.2014
Leistungsnummer
LH-13-320

Leitungsname
380-kV-Ltg. Heide West - Husum Nord

| | | | | | | | |
|-------------|-------------|------------|---------------|----------|--|----------|------|
| Bemerkungen | | | | | | | |
| | | | | | | | |
| | geändert | | | | | geändert | |
| | revidiert | | | | | gesehen | |
| | geprüft | 30.09.2014 | Hothmann | imp GmbH | | | |
| | aufgestellt | 30.09.2014 | Dittmann/Pirl | imp GmbH | | | |
| | | Datum | Name | Firma | | Datum | Name |





| BIS LUM Merkmal-Nr. | Registrier- Nr. | Kreuzung | | Kreuzungsstelle | | | Besitzer oder zuständiger Behörde | Bemerkungen |
|---|--------------------|------------------------|--|----------------------|--------------------------------|-----|--|--------------------------|
| | | mit | nähere Bezeichnung | in km | zwischen Masten der gekr. Ltg. | | | |
| 1 | 2 | 3 | 4 | 5 | 6 | 7 | 8 | 9 |
| 131-132, VER, 2.6 Straßen | | Wirtschaftsweg | Weg unbef. | | | | Gemeinde Horstedt, Lehmkulenweg 5, 25860 Horstedt | |
| Einschleifung der 110-kV-Ltg. Abzweig Hemme von Mast 15 auf Mast 030 | | | | | | | | |
| 030-15, LTG, 4.4 A Starkstrom-Freileitungen | | 110kV und darüber | 110-kV-Ltg. Abzweig Hemme, LH-13-132C | | 14 | 15 | E.ON Hanse AG, Schlesweg-Hein-Gas-Platz 1, 25450 Quickborn | zukünftige Einschleifung |
| 030-15, LTG, 4.4 B Starkstrom-Freileitungen | | 110kV und darüber | 380-kV-Ltg. Heide West - Husum Nord, LH-13-320 | | 029 | 030 | TenneT TSO GmbH, Bernecker Straße 70, 95448 Bayreuth | Neubauplanung |
| 030-15, VER, 2.6 A Straßen | | Wirtschaftsweg | Weg unbef. | | | | Eigentümerschlüsselnummer 23 | |
| 030-15, GEL, 3.3 Gewässer | | Bäche und Seen | 2x Sielgraben | | | | Sielverband Broklandsautal, Hauptstraße 1, 25794 Pahlen | |
| 030-15, VER, 2.6 B Straßen | | Wirtschaftsweg | Radweg | | | | Bundesrepublik Deutschland (Bundesstraßenverwaltung) | |
| 030-15, LTG, 6.2 Unterirdische Anlagen | | Fernmeldekabel | FM-Kabel | | | | Deutsche Telekom Technik GmbH, Arenskule 10, 21339 Lüneburg | |
| 030-15, VER, 2.4 Straßen | | Kreisstraße | K 43/"Bundesstraße 5" von Weddingstedt nach Stelle-Wittenwuth | Abs. 030 km 0.954 | | | Bundesrepublik Deutschland (Bundesstraßenverwaltung) | |
| 030-15, LTG, 6.4 Unterirdische Anlagen | | Gasleitung | Gasltg. DN 160 PE | | | | Stadwerke Heide GmbH, Hinrich-Schmidt-Str.16, 25746 Heide | |
| 030-15, LTG, 6.5 Unterirdische Anlagen | | Hochdruckwasserleitung | Trinkwasserltg. DN 250 Az | | | | Wasserbeschaffungsverband Norderdithmarschen, Nordstrander Straße 26, 25746 Heide | |

Kreuzungsverzeichnis

Planfeststellungsunterlage
Anlage 7.3

Stand
30.09.2014
Leitungsnummer
LH-13-320

Leitungsname
380-kV-Ltg. Heide West - Husum Nord

| | | | | | | | |
|---|-------------|------------|---------------|---|----------|-------|------|
| Bemerkungen | | | | | | | |
| | geändert | | | | geändert | | |
| | revidiert | | | | gesehen | | |
| | geprüft | 30.09.2014 | Hothmann | imp GmbH | | | |
| | aufgestellt | 30.09.2014 | Dittmann/Pirl | imp GmbH | | | |
| | | Datum | Name | Firma | | Datum | Name |
|  | | | |  | | | |



| BIS LUM Merkmal-Nr. | Registrier- Nr. | Kreuzung | | Kreuzungsstelle | | | Besitzer oder zuständiger Behörde | Bemerkungen |
|---|--------------------|--|---|-----------------|--------------------------------|-----|--|---------------|
| | | mit | nähere Bezeichnung | in km | zwischen Masten der gekr. Ltg. | | | |
| 1 | 2 | 3 | 4 | 5 | 6 | 7 | 8 | 9 |
| Einkreuzung der 110-kV-Ltg. Husum - Heide von Mast 72 auf Mast 045 | | | | | | | | |
| 045-72, LTG, 4.4 Starkstrom-Freileitungen | | 110kV und darüber | 380-kV-Ltg. Heide West - Husum Nord, LH-13-320 | | 044 | 045 | TenneT TSO GmbH, Bernecker Straße 70, 95448 Bayreuth | Neubauplanung |
| 045-72, GEL, 3.3 A Gewässer | | Bäche und Seen | Sielgraben, verrohrt | | | | Sielverband Broklandsautal, Hauptstraße 1, 25794 Pahlen | |
| 045-72, GEL, 3.3 B Gewässer | | Bäche und Seen | Beekstrom | | | | Sielverband Broklandsautal, Hauptstraße 1, 25794 Pahlen | |
| 045-72, VER, 2.5 Straßen | | Gemeindestraße | Heideweg | | | | Gemeinde Süderheistedt, Kirchspielschreiber-Schmidt-Straße 1, 25779 Hennstedt | |
| 045-72, LTG, 6.5 Unterirdische Anlagen | | Hochdruckwasserleitung | Trinkwasserltg., DN 100 | | | | Wasserbeschaffungsverband Norderdithmarschen, Nordstrander Straße 26, 25746 Heide | |
| 72-73, LTG, 5.1 Fernmeldefreileitungen | | Deutsche Telekom AG | | | 22 | 23 | Deutsche Telekom Technik GmbH, Arenskule 10, 21339 Lüneburg | |
| 72-73, LTG, 6.5 Unterirdische Anlagen | | Hochdruckwasserleitung | Trinkwasserltg., DN 100 | | | | Wasserbeschaffungsverband Norderdithmarschen, Nordstrander Straße 26, 25746 Heide | |
| 72-73, LTG, 6.1 Unterirdische Anlagen | | Hoch-, Mittel- und Niederspannungskabel | MSP-Kabel | | | | Schleswig Holstein Netz AG, Schlesweg-Hein-Gas-Platz 1, 25450 Quickborn | |
| 72-73, VER, 2.5 Straßen | | Gemeindestraße | Fedderinger Weg | | | | Gemeinde Süderheistedt, Kirchspielschreiber-Schmidt-Straße 1, 25779 Hennstedt | |

Kreuzungsverzeichnis

Planfeststellungsunterlage
Anlage 7.3

Stand
30.09.2014
Leitungsnummer
LH-13-320

Leitungsname
380-kV-Ltg. Heide West - Husum Nord

| | | | | | | | |
|---|-------------|------------|---------------|---|----------|-------|------|
| Bemerkungen | | | | | | | |
| | geändert | | | | geändert | | |
| | revidiert | | | | gesehen | | |
| | geprüft | 30.09.2014 | Hothmann | imp GmbH | | | |
| | aufgestellt | 30.09.2014 | Dittmann/Pirl | imp GmbH | | | |
| | | Datum | Name | Firma | | Datum | Name |
|  | | | |  | | | |



| BIS LUM Merkmal-Nr. | Registrier- Nr. | Kreuzung | | Kreuzungsstelle | | | Besitzer oder zuständiger Behörde | Bemerkungen |
|--|--------------------|--|---|-----------------|--------------------------------|---|--|--------------------------|
| | | mit | nähere Bezeichnung | in km | zwischen Masten der gekr. Ltg. | | | |
| 1 | 2 | 3 | 4 | 5 | 6 | 7 | 8 | 9 |
| Ausschleifung der 110-kV-Ltg. Husum - Heide von Mast 6 auf Mast 111 | | | | | | | | |
| 6-111, LTG, 4.4 A Starkstrom-Freileitungen | | 110kV und darüber | Husum - Heide, Ltg.-Nr. LH-13-132 | | 6 | 7 | E.ON Hanse AG, Schlesweg-Hein-Gas-Platz 1, 25450 Quickborn | zukünftige Ausschleifung |
| 6-111, LTG, 4.3 Starkstrom-Freileitungen | | <110kV | MSP-Ltg., 3x50/8 AL/ST | | 5 | 6 | Schleswig Holstein Netz AG, Schlesweg-Hein-Gas-Platz 1, 25450 Quickborn | gepl. Außerbetriebnahme |
| 6-111, GEL, 3.4 Gewässer | | Wasserschutz- und Überschwemmungsgebiet | WSG Husum/Mildstedt III A | | | | Fachdienst Umwelt Kreis Nordfriesland, Marktstraße 6, 25813 Husum | |
| 6-111, GEL, 3.3 Gewässer | | Bäche und Seen | Vorfluter | | | | Wasser- und Bodenverband Mildstedt-Rantrum, Johannisstraße 34, 25836 Garding | |
| 6-111, LTG, 4.4 B Starkstrom-Freileitungen | | 110kV und darüber | 380-kV-Ltg. Heide West - Husum Nord, LH-13-320 | 111 | 112 | | TenneT TSO GmbH, Bernecker Straße 70, 95448 Bayreuth | Neubauplanung |
| Einschleifung der 110-kV-Ltg. Husum - Breklum von Mast 6 auf Mast 121 | | | | | | | | |
| 6-121, LTG, 4.4 A Starkstrom-Freileitungen | | 110kV und darüber | Husum - Breklum, Ltg.-Nr. LH-13-139 | | 6 | 7 | E.ON Hanse AG, Schlesweg-Hein-Gas-Platz 1, 25450 Quickborn | zukünftige Ausschleifung |
| 6-121, LTG, 5.3 Fernmelde - Freileitungen | | Sonstige | Richtfunkstrecke | | | | Telefónica Germany GmbH & Co. OHG, Am Stern 1, 40549 Düsseldorf | |
| 6-121, LTG, 4.4 B Starkstrom-Freileitungen | | 110kV und darüber | 380-kV-Ltg. Heide West - Husum Nord, LH-13-320 | 120 | 121 | | TenneT TSO GmbH, Bernecker Straße 70, 95448 Bayreuth | Neubauplanung |
| Ausschleifung der 110-kV-Ltg. Husum - Breklum von Mast 130 auf Mast 16N | | | | | | | | |
| 130-16N LTG, 4.4 A Starkstrom-Freileitungen | | 110kV und darüber | 380-kV-Ltg. Heide West - Husum Nord, LH-13-320 | 130 | 131 | | TenneT TSO GmbH, Bernecker Straße 70, 95448 Bayreuth | Neubauplanung |
| 130-16N, GEL, 3.3 Gewässer | | Bäche und Seen | Sielgraben, verrohrt | | | | Deich- und Sielverband Husum-Nord, Johannisstraße 34, 25836 Garding | |

Kreuzungsverzeichnis

Planfeststellungsunterlage
Anlage 7.3

Stand
30.09.2014
Leistungsnummer
LH-13-320

Leitungsname
380-kV-Ltg. Heide West - Husum Nord

| | | | | | | | |
|---|-------------|------------|---|----------|-------|----------|--|
| Bemerkungen | | | | | | | |
| | | | | | | | |
| | geändert | | | | | geändert | |
| | revidiert | | | | | gesehen | |
| | geprüft | 30.09.2014 | Hothmann | imp GmbH | | | |
| | aufgestellt | 30.09.2014 | Dittmann/Pirl | imp GmbH | | | |
| | Datum | Name | Firma | | Datum | Name | |
|  | | |  | | | | |

| BIS LUM Merkmal-Nr. | Registrier- Nr. | Kreuzung | | Kreuzungsstelle | | | Besitzer oder zuständiger Behörde | Bemerkungen |
|---|--------------------|--|---|-----------------|--------------------------------|-----|--|--------------------------|
| | | mit | nähere Bezeichnung | in km | zwischen Masten der gekr. Ltg. | | | |
| 1 | 2 | 3 | 4 | 5 | 6 | 7 | 8 | 9 |
| 130-16N, LTG, 6.5 Unterirdische Anlagen | | Hochdruckwasserleitung | Wasserlgt., DN 100 Az | | | | Wasserverband Treene, Osterwittbekfeld 40, 25872 Wittbek | |
| 130-16N, LTG, 6.1 Unterirdische Anlagen | | Hoch-, Mittel- und Niederspannungskabel | NSP-Kabel | | | | Schleswig Holstein Netz AG, Schlesweg-Hein-Gas-Platz 1, 25450 Quickborn | |
| 130-16N, VER, 2.5 Straßen | | Gemeindestraße | Schauendahler Weg | | | | Gemeinde Horstedt, Lehmkuhlenweg 5, 25860 Horstedt | |
| 130-16N, LTG, 5.1 Fernmelde-Freileitungen | | Deutsche Telekom AG | | | 2 | 3 | Deutsche Telekom Technik GmbH, Arenskule 10, 21339 Lüneburg | |
| 130-16N, VER, 2.5 Straßen | | Gemeindestraße | | | | | Gemeinde Horstedt, Lehmkuhlenweg 5, 25860 Horstedt | |
| 130-16N, LTG, 6.5 Unterirdische Anlagen | | Hochdruckwasserleitung | Wasserlgt., DN 400 GG | | | | Wasserverband Treene, Osterwittbekfeld 40, 25872 Wittbek | |
| 130-16N, LTG, 4.4 B Starkstrom-Freileitungen | | 110kV und darüber | Husum - Breklum, Ltg.-Nr. LH-13-139 | | 15 | 16 | E.ON Hanse AG, Schlesweg-Hein-Gas-Platz 1, 25450 Quickborn | zukünftige Ausschleifung |
| 18-19, VER, 2.5 Straßen | | Gemeindestraße | Lehmkuhlenweg | | | | Gemeinde Horstedt, Lehmkuhlenweg 5, 25860 Horstedt | |
| 18-19, LTG, 6.2 Unterirdische Anlagen | | Fernmeldekabel | FM-Kabel (geplant) | | | | Schleswig Holstein Netz AG, Schlesweg-Hein-Gas-Platz 1, 25450 Quickborn | |
| Auskreuzung der 110-kV-Ltg. Abzweig Friedrichstadt LH-13-132B von Mast 083 auf Mast 34 | | | | | | | | |
| 083-34 LTG, 4.4 A Starkstrom-Freileitungen | | 110kV und darüber | 380-kV-Ltg. Heide West - Husum Nord, LH-13-320 | | 082 | 083 | Tennet TSO GmbH, Bernecker Straße 70, 95448 Bayreuth | Neubauplanung |
| 083-34, VER, 2.6 Straßen | | Wirtschaftsweg | Weg unbef. | | | | Eigentümerschlüsselnummer 222 | |
| 083-34, GEL, 3.3 B Gewässer | | Bäche und Seen | Teich | | | | Eigentümerschlüsselnummer 222 | |