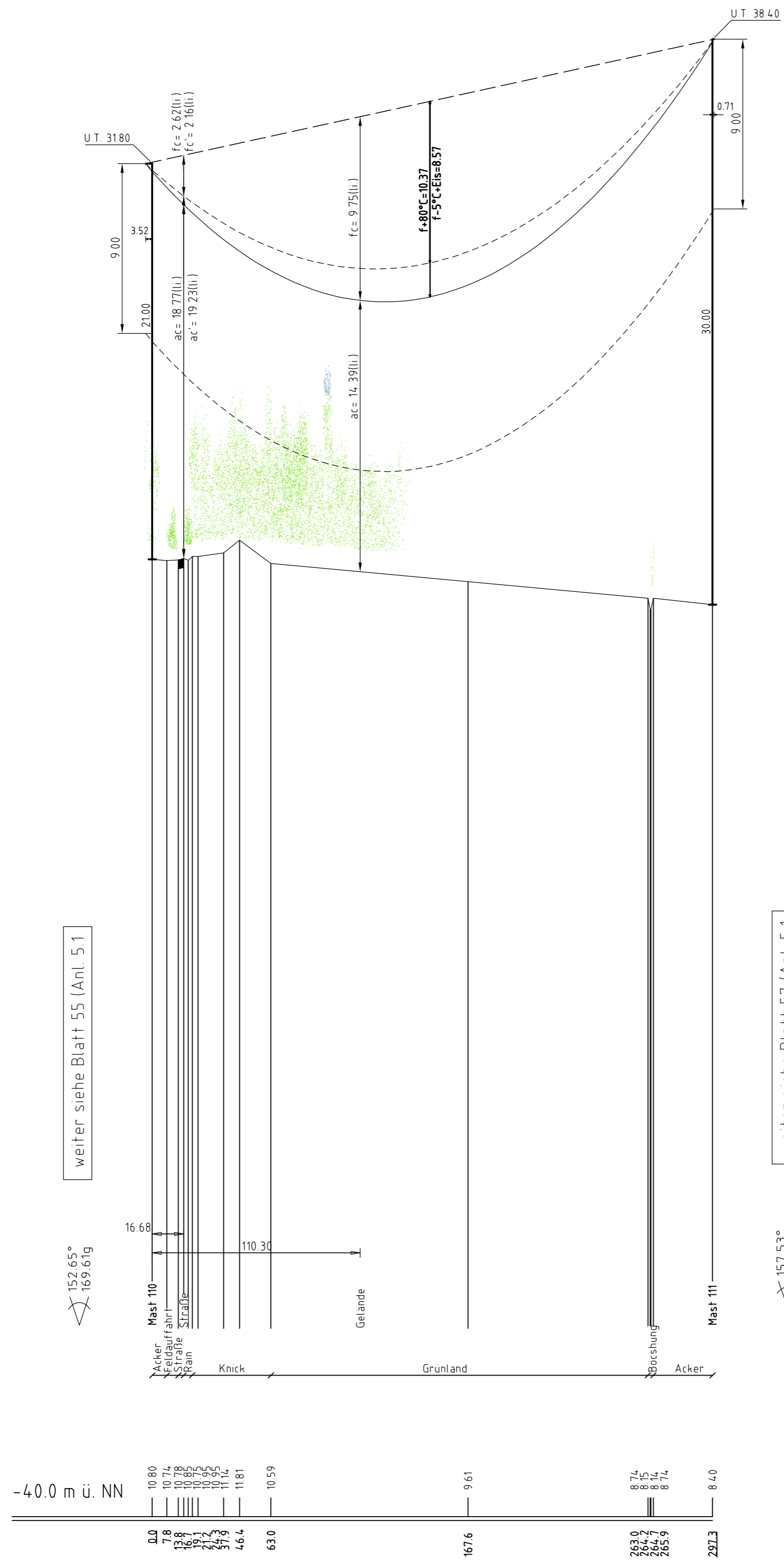
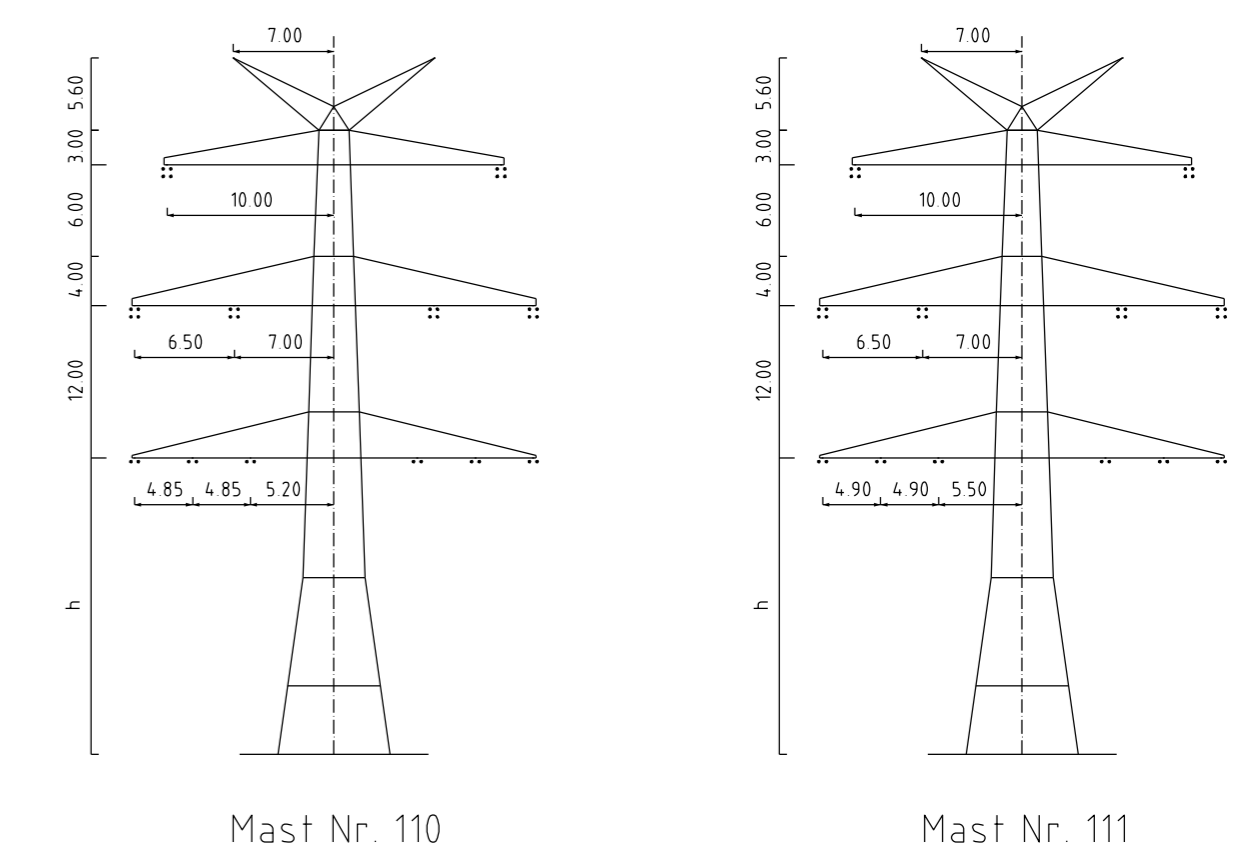
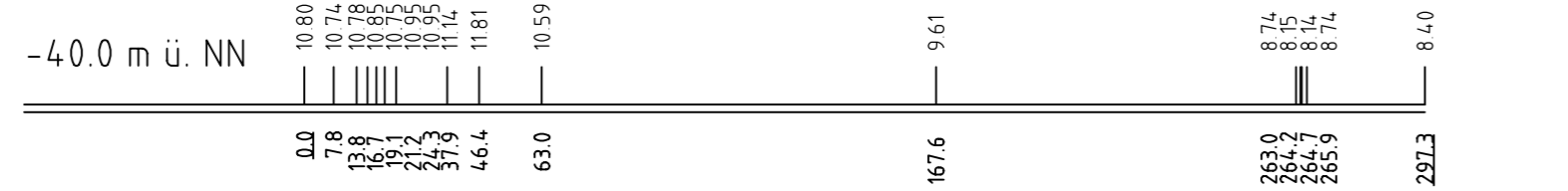


ES/LWL mit Vogelschutzmarken



weiter siehe Blatt 55 (Anl. 5.1)

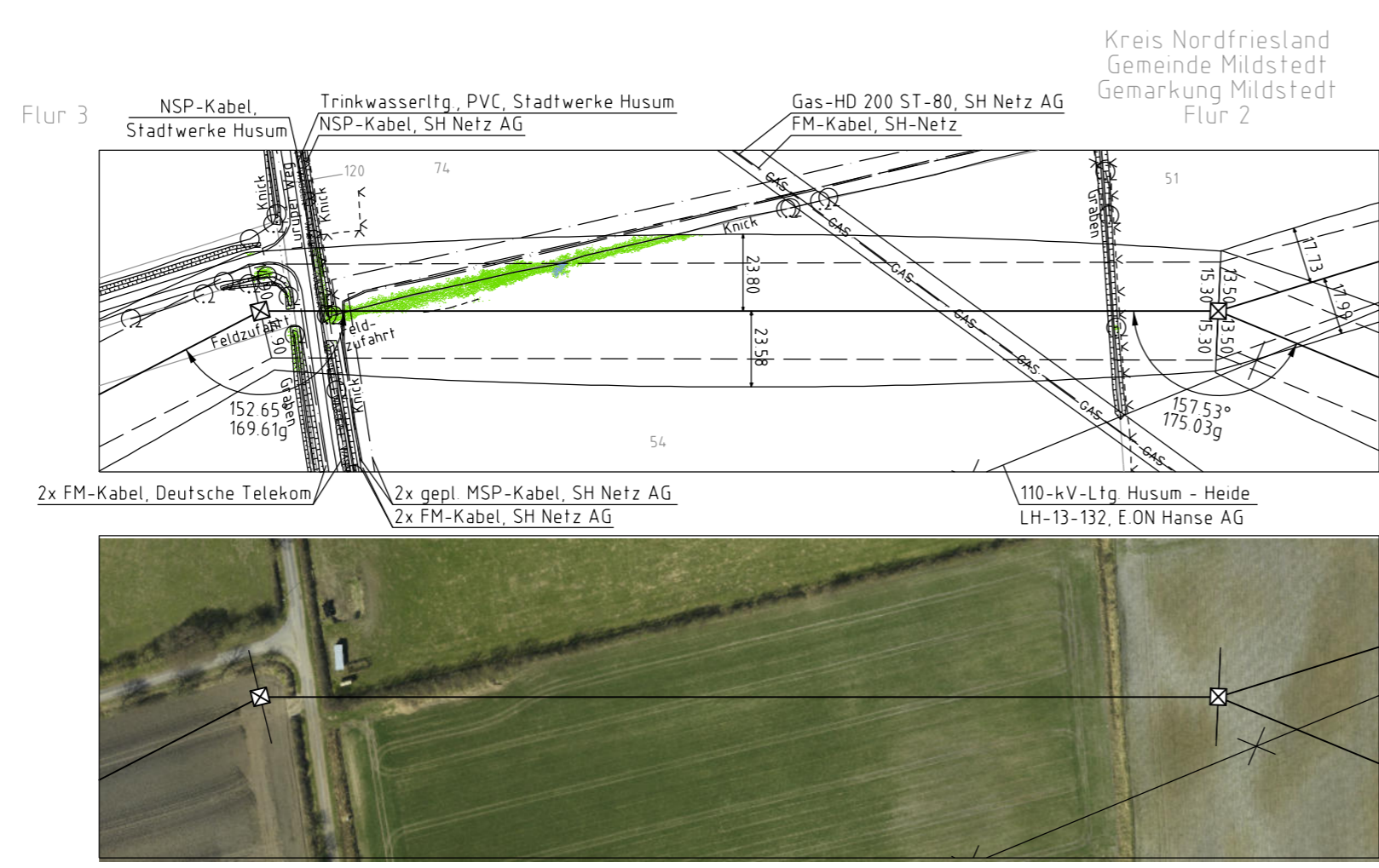
weiter siehe Blatt 57 (Anl. 5.1)




Mast Nr. 110

Mast Nr. 111

- Vegetation dichter als 350m am Leitersel
- Vegetation zwischen 350m und 500m zum Leitersel
- Vegetation innerhalb des Schutzbereiches



Kreis Nordfriesland  
Gemeinde Mildstedt  
Gemarkung Mildstedt  
Flur 2



Anlage 5.1  
Blatt 56/78



380-kV-Ltg. Heide West-Husum Nord  
LH-13-320

Längenprofil  
Neuplanung

Mast Nr. 110 - Mast Nr. 111

Maßstab der Längen 1: 2000  
der Höhen 1: 200

DIN VDE-Bestimmung	: DIN VDE 0210 / DIN EN 50341-3-4, 01/2011 (Eiszone 2, Windzone 4)
Masttyp	: DA-4-DE-2013 1
Beseilung	: 2x3+4 565-AL1/72-ST1A, MZS=46,0N/mm <sup>2</sup> (380-kV)
Leitersel	: 2x3+2 565-AL1/72-ST1A, MZS=46,0N/mm <sup>2</sup> (110-kV)
Erdseil	: 2x1 OPGW D58B 485MF 122-AL3/61-A20A, MZS=59,0N/mm <sup>2</sup>
Luftkabel/sonstige Belegung	: DA-6,50m (3178N) (380-kV)
Kettenlänge	: DA-3,70m (1117N) (110-kV)
Seitliche Überhöhung	: 16,00 m rechts oder links aufgenommen

Planfeststellungsunterlage	
Aufgestellt	30.09.2014
Bayreuth	
TenneT TSO GmbH	
iv	iA Dr.
	imp GmbH im Weg 18 59823 Arnsberg-Deventrop
Maßstab	1: 2000/200
Einheit	Meter
Datum	Name
Bearb. 30.09.2014	Eckhoff
Gepr. 30.09.2014	Hothmann
Norm	DIN EN 50341-3-4, 01/2011
Fachbereich	TL
Zust.	Änderung
Datum	Name
Urspr.	