078	[366.89]	079	- 363.76 -	080	[336.45]	081
WA120° 36,00	- 375.28 -	T1 29,00		T1 26,00	- 334.91 -	WA160° 24,00
DA	[383.68]	VQ/DH		VQ/DH	[333.37]	DA

ES/LWL mit Vogelschutzmarken

ES/LWL mit Vogelschutzmarken

ES/LWL mit Vogelschutzmarken

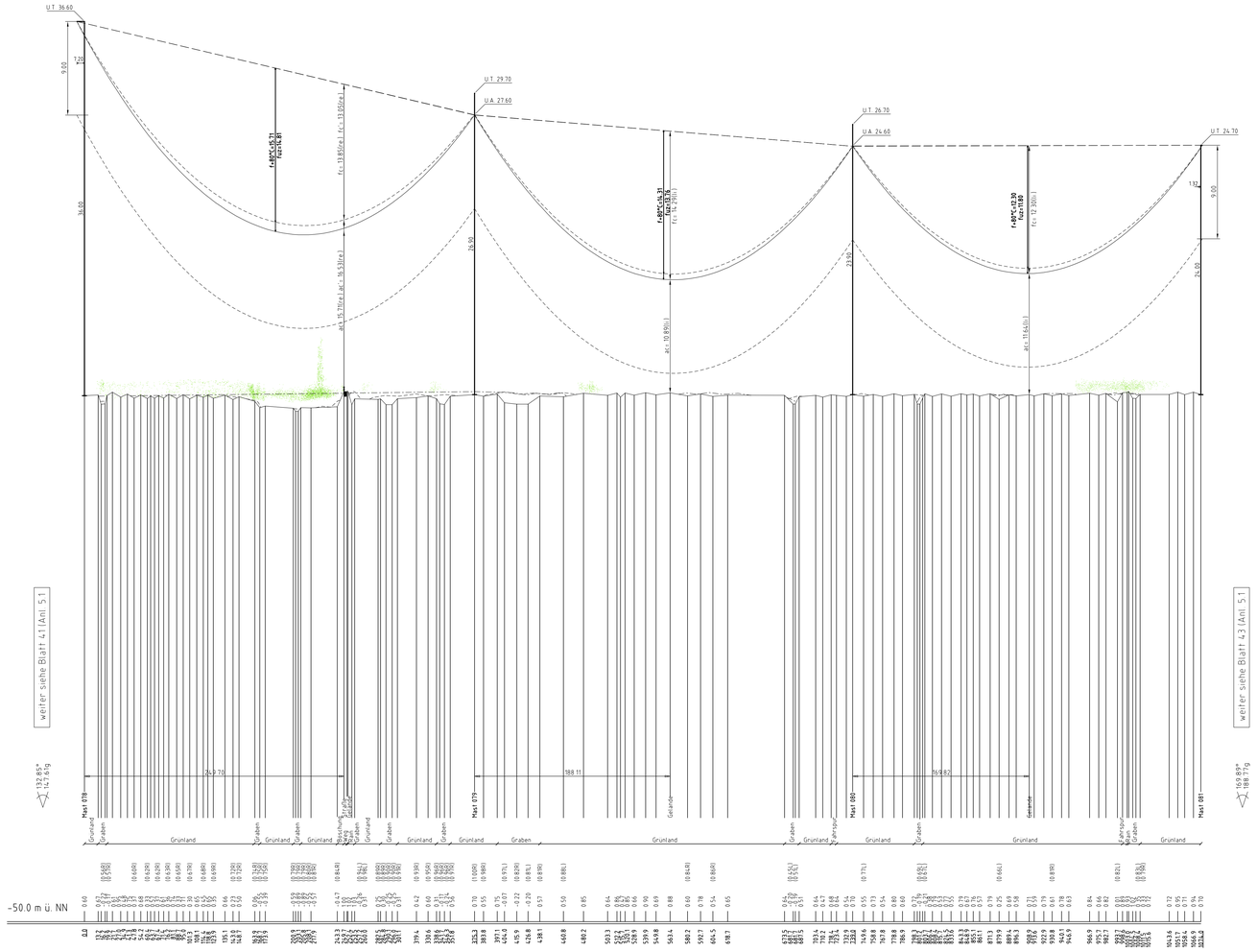

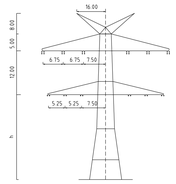

Mast Nr. 078

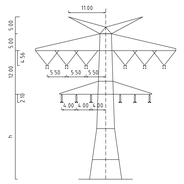

Mast Nr. 079, 080

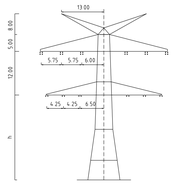

Mast Nr. 081

Vegetation dichter als 3.50m am Leiterseil

Vegetation zwischen 3.50m und 5.00m zum Leiterseil

Vegetation innerhalb des Schutzbereiches

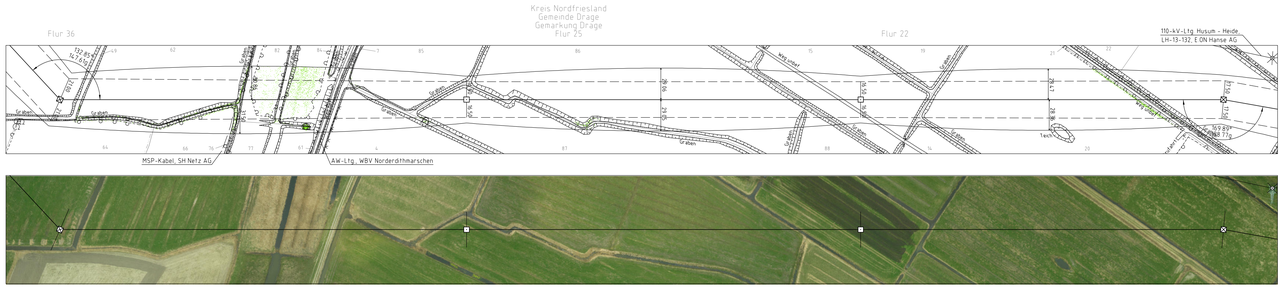

Anlage 5.1
Blatt 42/78

TenneT
Taking power further

380-kV-Ltg. Heide West-Husum Nord
LH-13-320

Längenprofil

Neuplanung

Mast Nr. 078 - Mast Nr. 081

Maßstab der Längen 1 : 2000
der Höhen 1 : 200

DIN VDE-Bestimmung	: DIN VDE 0210/ DIN EN 50341-3-4 01/2011 (Einzone 2, Windzone 4)
Masttyp	: DA-4-EE-2012 1
Beseilung	: 2×3×4 565-AL1/72-ST1A, MZS=46,0N/mm² (380-kV)
Leiterseil	: 2×3×2 565-AL1/72-ST1A, MZS=46,0N/mm² (110-kV)
Erdseil	: 2×1 OPGW DSBB 48SMF 122-AL3/61-A20A, MZS=59,0N/mm²
Luftkabel/ sonstige Belegung	:
Kettenlänge	: DA=6,50m (3178N), VQ=4,56m (1815N) (380-kV) DA=3,70m (1177N), DH=2,10m (589N) (110-kV)
Seitliche Überhöhung	: 2100 m rechts — — — — oder links — — — — aufgenommen

Planfeststellungsunterlage

Aufgestellt
Bayreuth,
TenneT TSO GmbH

30.09.2014

i.V. i.A. Dr.

Maßstab 1 : 2000/200 Einheit Meter

Imp GmbH
Hauptstr. 18
59823 Arnsberg-Oeventrop

	Datum	Name
Bearb.	30.09.2014	Eichhoff
Gepr.	30.09.2014	Hoffmann
Norm	DIN EN 50341-3-4 01/2011	
Fachbereich TL		

Zust.	Änderung	Datum	Name	Urspr.

Kartengrundlage © GeoBasis-DE/LVermGeo SH www.LVermGeoSH.schleswig-holstein.de