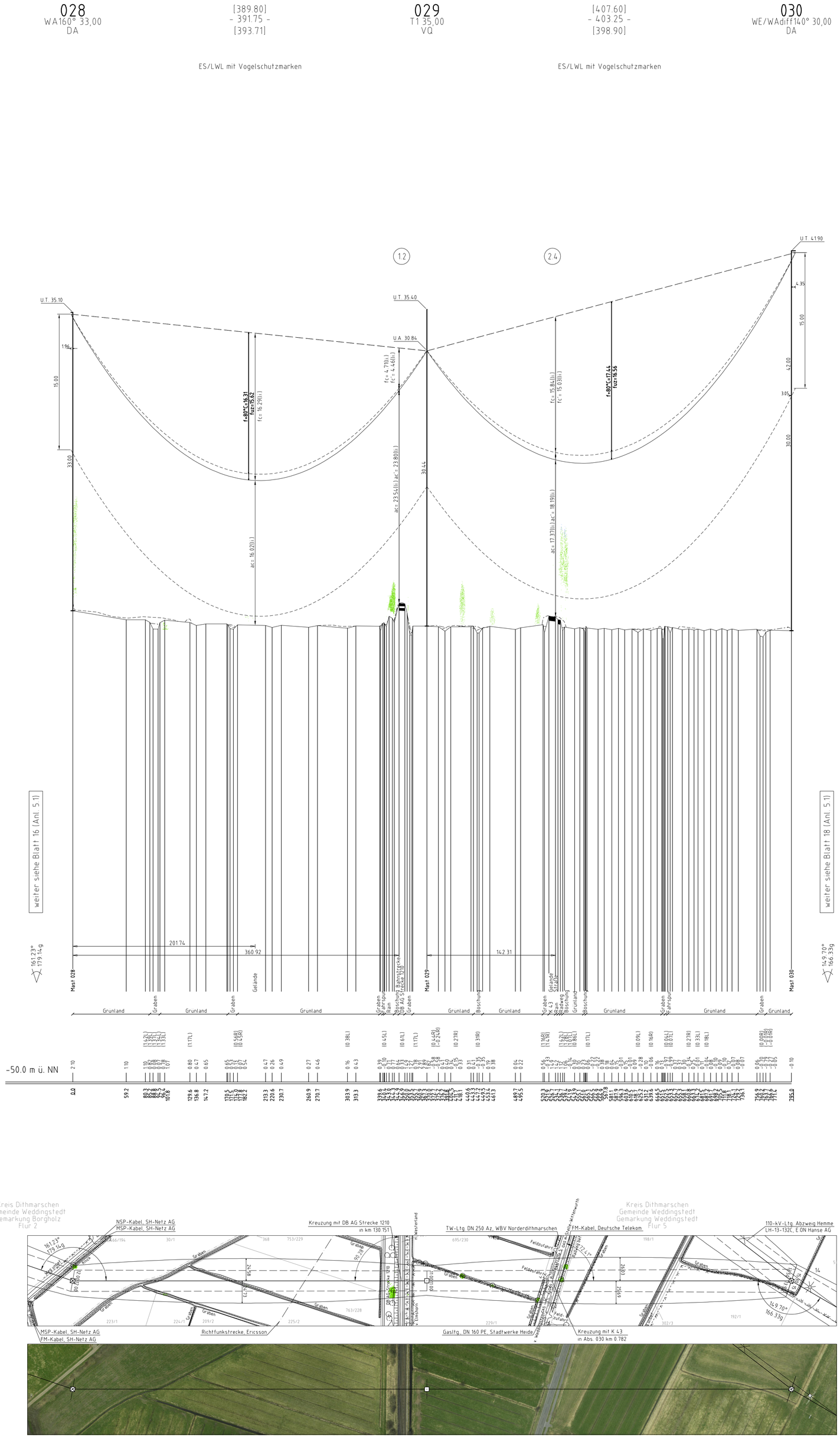

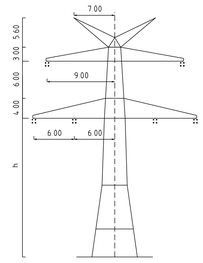

Mast Nr. 028

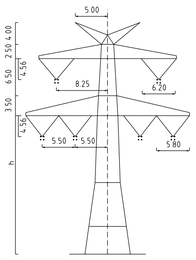

Mast Nr. 029

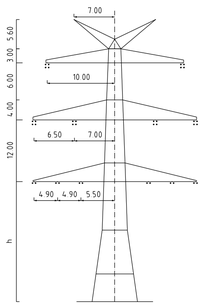

Mast Nr. 030

Vegetation dichter als 5.00m am Leiterseil

Vegetation zwischen 5.00m und 6.50m zum Leiterseil

Vegetation innerhalb des Schutzbereiches

Anlage 5.1
Blatt 17/78

TenneT
Taking power further

380-kV-Ltg. Heide West-Husum Nord
LH-13-320

Längenprofil

Neuplanung

Mast Nr. 028 - Mast Nr. 030

Maßstab der Längen 1 : 2000
der Höhen 1 : 200

DIN VDE-Bestimmung	DIN VDE 0210/ DIN EN 50341-3-4 01/2011 (Eiszone 2, Windzone 4)
Masttyp	D-2-D-2013.4 DA-4-DE-2013.1
Beseilung	
Leiterseil	2×3×4 565-AL1/72-ST1A; MZS=46,0N/mm² (380-kV)
Erdseil	2×1 OPGW DSBB 48SMF 122-AL3/61-A20A; MZS=59,0N/mm²
Luftkabel/ sonstige Belegung	
Kettenlänge	DA=6,50m (3178N), VQ=4,56m (1815N) (380-kV)
Seitliche Überhöhung	14.00 m rechts — — — — oder links — — — — aufgenommen

Planfeststellungsunterlage

Aufgestellt
Bayreuth,
TenneT TSO GmbH

30.09.2014

i.V. i.A. Dr.

imp GmbH
im Neyl 18
59823 Arnsberg-Deventrop

Maßstab	Einheit
1 : 2000/200	Meter

	Datum	Name
Bearb.	30.09.2014	Eickhoff
Gepr.	30.09.2014	Hothmann
Norm	DIN EN 50341-3-4 01/2011	
Fachbereich TL		

Zust.	Änderung	Datum	Name	Urspr.:

Kartengrundlage © GeoBasis-DE/LVermGeo SH (www.LVermGeoSH.schleswig-holstein.de)