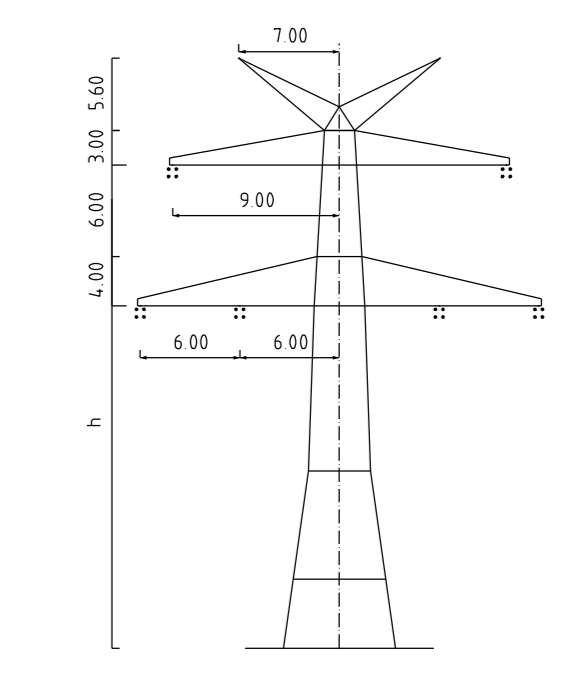
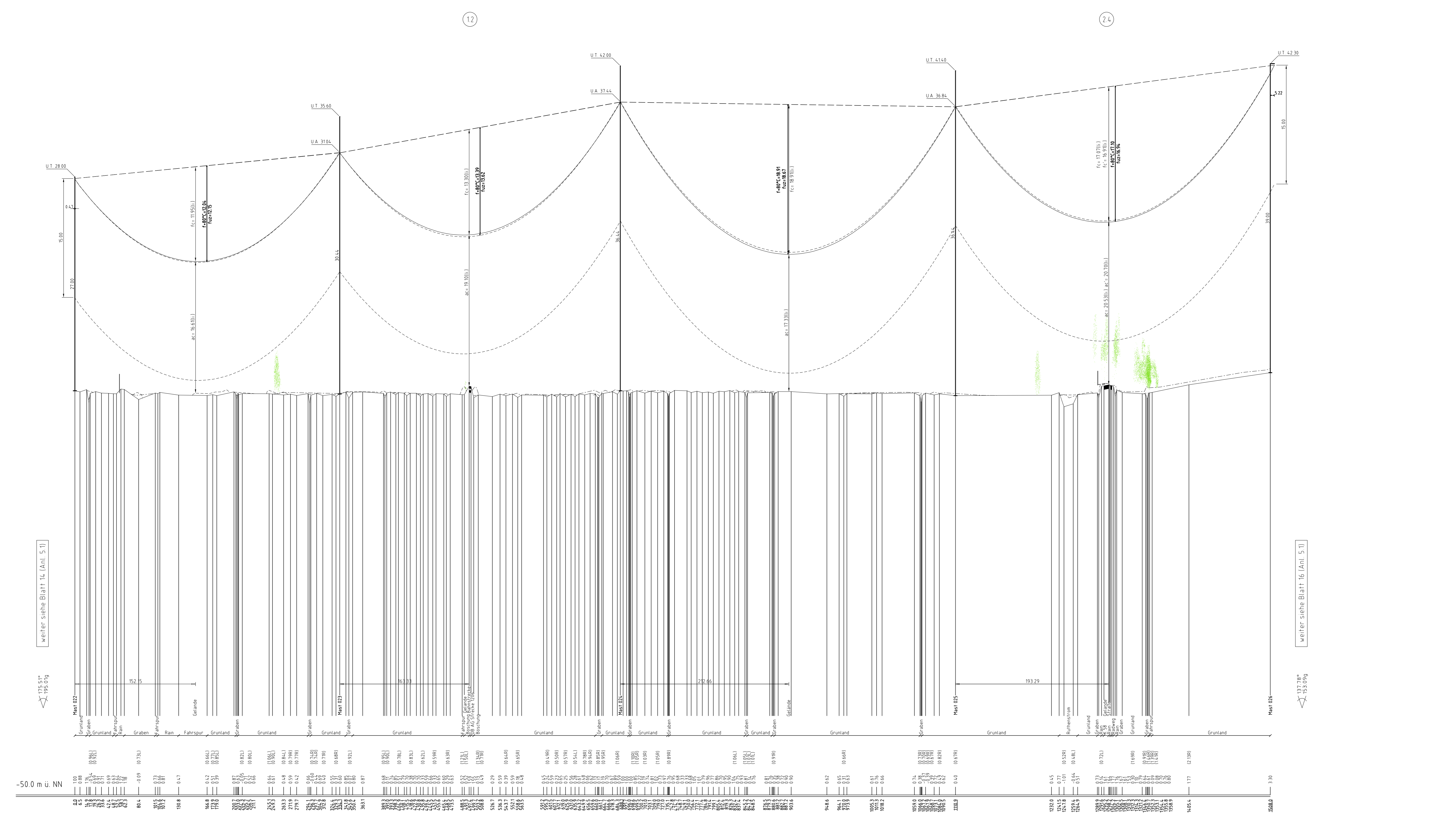


ES/LWL mit Vogelschutzmarken

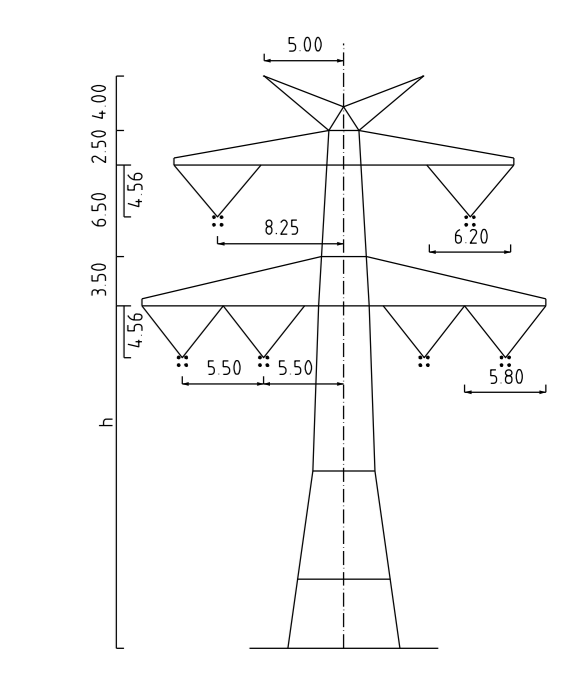
ES/LWL mit Vogelschutzmarken

ES/LWL mit Vogelschutzmarken

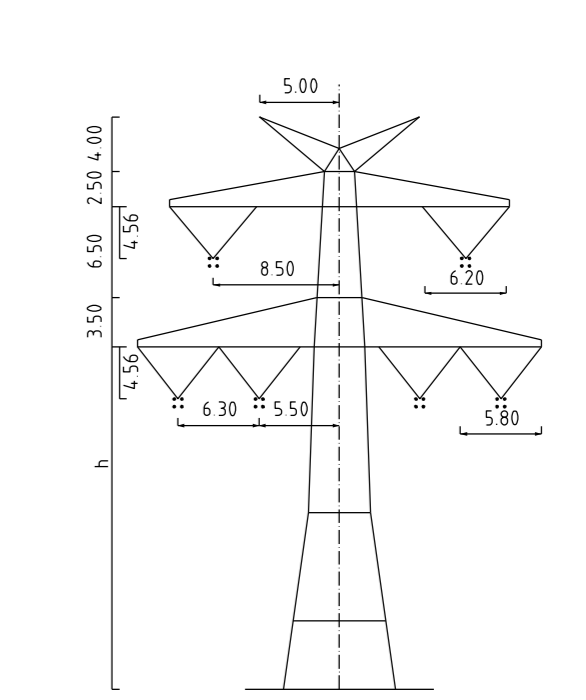
ES/LWL mit Vogelschutzmarken



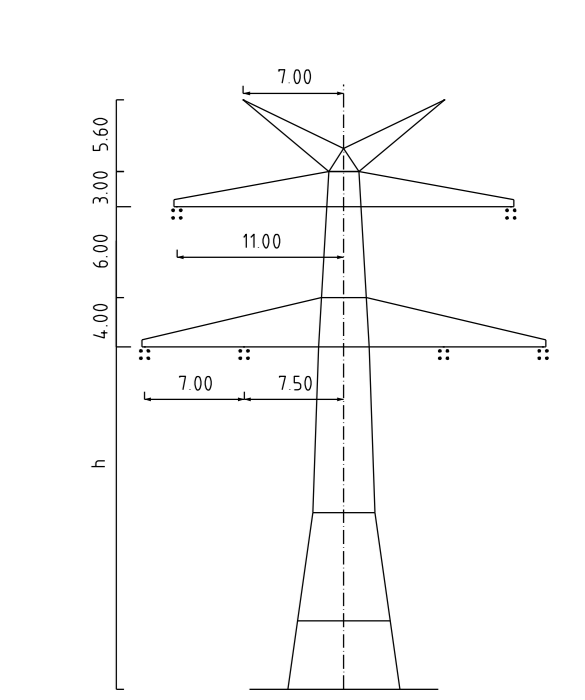
Mast Nr. 022



Mast Nr. 023, 025

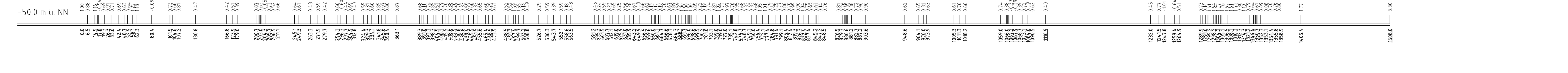


Mast Nr. 024



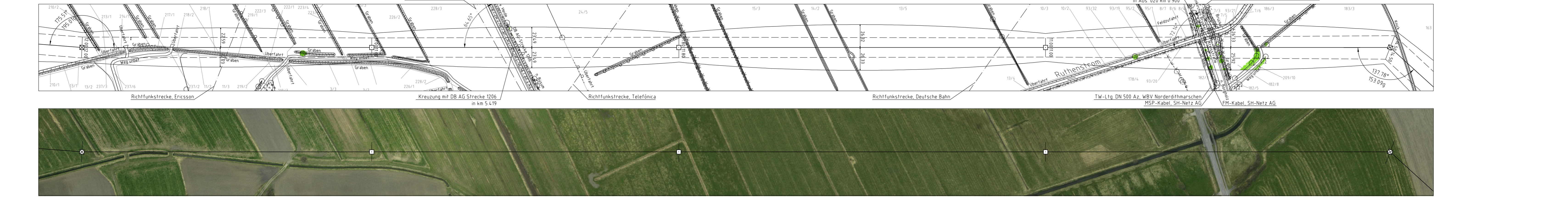
Mast Nr. 026

- Vegetation höher als 50m an Leiteseit
- Vegetation zwischen 50m und 65m zum Leiteseit
- Vegetation innerhalb des Schutzbereiches



Kreis Dithmarschen
Gemeinde Wesseln
Gemarkung Wesseln
Flur 1

Kreis Dithmarschen
Gemeinde Borstel
Gemarkung Weddingstedt
Flur 1



380-kV-Ltg. Heide West-Husum Nord
LH-13-320

Längenprofil
Neuplanung

Mast Nr. 022 - Mast Nr. 026

Maßstab der Längen 1 : 2000
der Höhen 1 : 200

DIN VDE-Bestimmung	DIN VDE 0210/ DIN EN 50341-3-4, 01/2011 (Ersatz 2, Windzone KI)
Masttyp	D-2-D-2013-k
Bestimmung	Leiteseit
Leiteseit	3x3xL 565-AL1/31-574L, M25-46,0m/10m* (280-4xVI)
Erdschl	Zutropfung D208, 4050V, 022-AL1/31-420A, M25-59,0m/10m*
Luftkabel/sonstige Belegung	
Kettlänge	DA-6,5m (270N), VS-6,5m (180/50) (380-4xVI)
Seitliche Überhöhung	10,00 m rechts oder links oder aufgehoben

Planfeststellungsunterlage

Aufg. stellt: 30.09.2014
Bearbeitet: TSO GmbH
Imp: I.A. Dr. R. R. R.

Imp		Maßstab	Erset
Imp GmbH 1801 Army-Gartenweg		1 : 2000/200	Meter
Rechts	Druck	Name	
Geogr.	30.09.2014	Erstellt	
Name	DIN EN 50341-3-4, 01/2011	Freigegeben	
Zust. Änderungen Datum Name Urspr.			