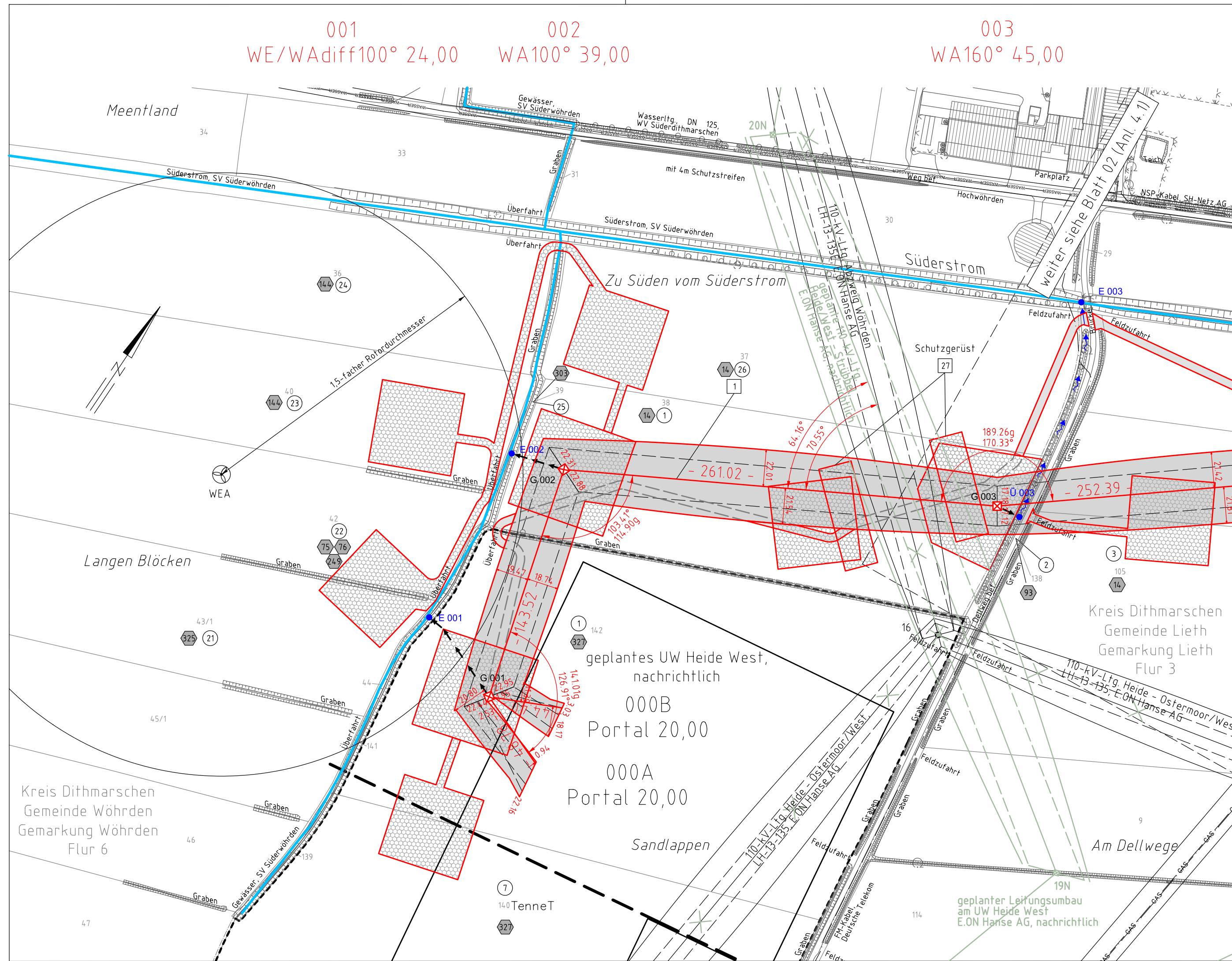
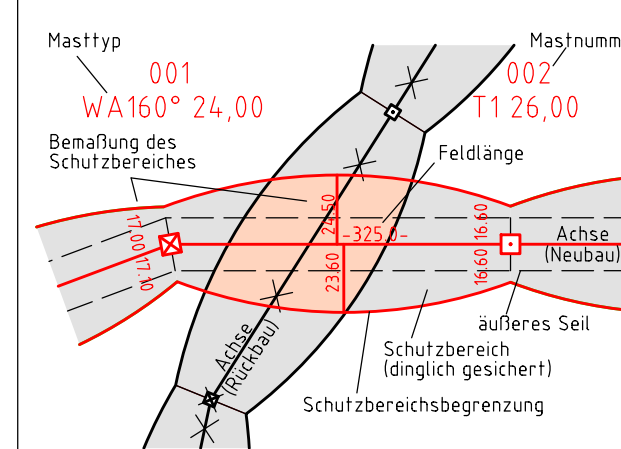




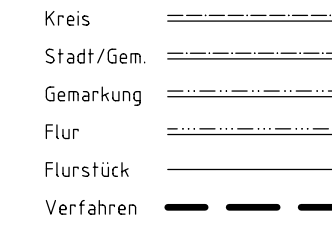
380-kV-Ltg. Heide West - Husum Nord
LH-13-320
Lage- / Bauwerksplan /
Grunderwerbsplan
Portal 000A/000B - Mast Nr. 003



Legende:



Grenzen:



- 1 Eigentümerschlüsselnr.
- 5 Grundstücksordnungsnr. Neubau/Rückbau
- 3 Bauwerksnummer
- 86 Flurstücksnummer
- Abspannmast
- Tragmast
- Verbandsgewässer

Rechtserwerb:

- dauerhafte Flächeninanspruchnahme durch 380-kV-Ltg. "dingliche Sicherung"
- bauzeitliche Flächeninanspruchnahme durch Neubau 380-kV-Ltg.
- bestehende "dingliche Sicherung" durch 110-kV-Ltg. (entfällt)
- bauzeitliche Flächeninanspruchnahme durch Rückbau 110-kV-Ltg.
- bestehende "dingliche Sicherung" 110-kV-Ltg./dauerhafte Flächeninanspruchnahme durch Neubau
- bauzeitliche Flächeninanspruchnahme durch Provisoriumsportal 110-kV-Ltg.

Wasserhaltung:

- G 003 Grundwasserentnahmepunkt
- Ü 003 Übergabepunkt
- E 003 Einleitpunkt
- Rohrleitung, fliegend
- Wasserlauf, verrohrt, benutzt
- Wasserlauf, offen, benutzt

Planfeststellungsunterlage

Aufgestellt 30.09.2014
Bayreuth, TenneT TSO GmbH
i.V. *[Signature]* i.A. Dr. *[Signature]*

imp imp GmbH im Neyl 18 59823 Arnsberg-Oeventrop	Maßstab	Einheit		
	1:2000	Meter		
	Datum	Name		
	Bearb. 30.09.2014	Böttcher/Pirl		
	Gepr. 30.09.2014	Leopold		
	Norm	DIN EN 50341-3-4: 01/2011		
	Fachbereich	TL		
Zust.	Änderung	Datum	Name	Urspr.: