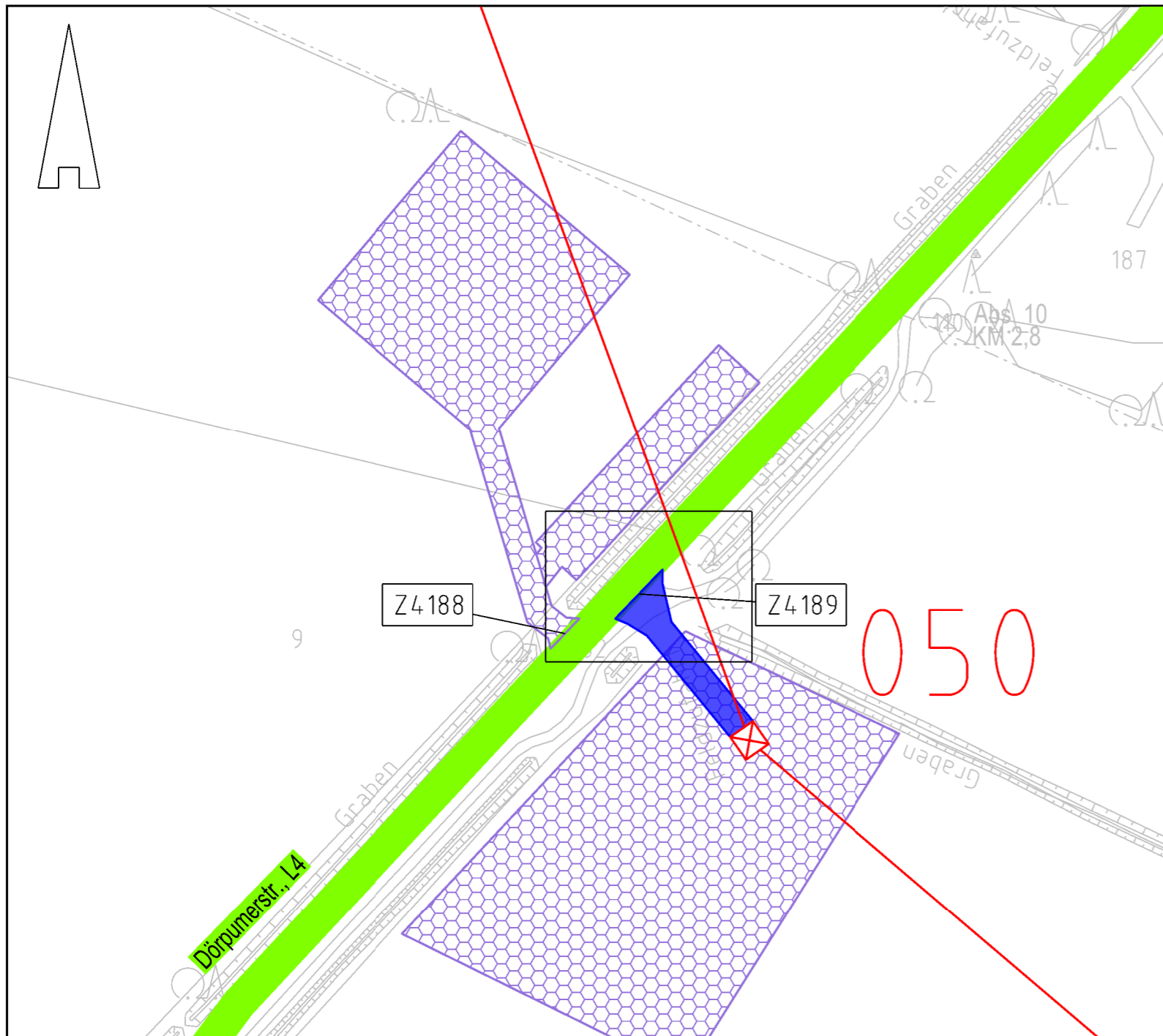


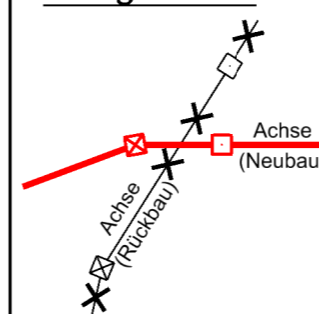


380-kV-Leitung Husum-Nord - Niebüll-Ost  
LH-13-321

Wegenutzungsplan  
Sondernutzung  
Lfd. Nr. Z4189

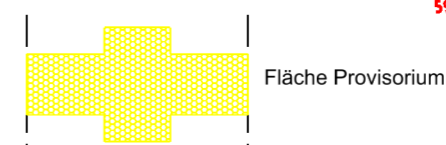


Legende:



- Nachrichtl. Planung
- Bundesstraßen
- Landesstraßen
- Kreisstraßen
- genutzte Gemeindestraßen
- genutzte Wirtschaftswege
- Zufahrtsnummer (BW Nr. Anlage 7.1 zu entnehmen)
- 219/3 Flurstücksnummer
- Abspannmast
- Tragmast
- Mastnummer - vorhanden 110kV
- Mastnummer - Neubau 380kV

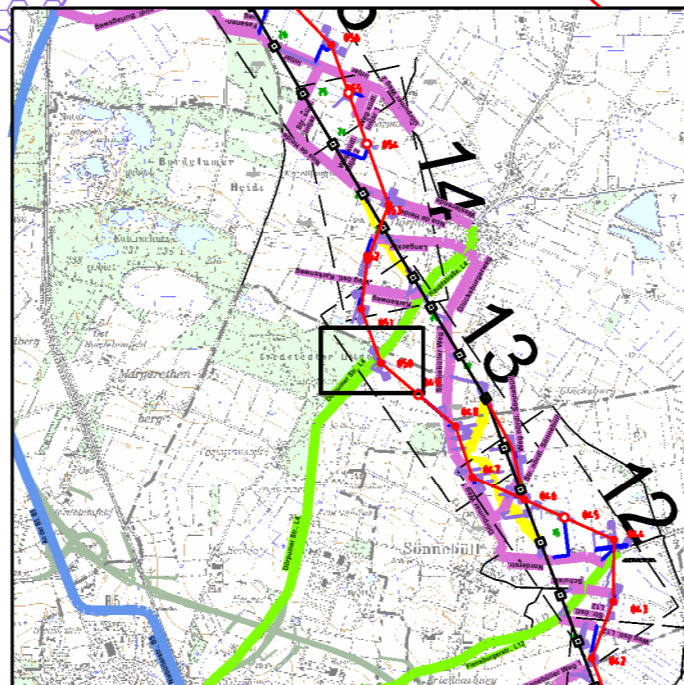
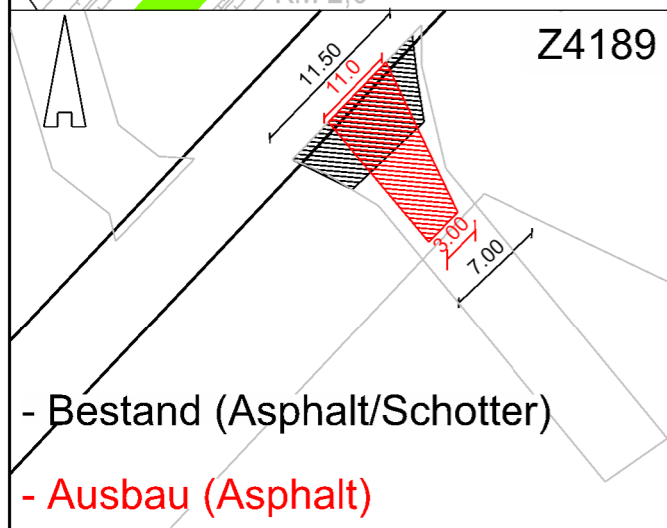
Rechtserwerb:



Grenzen:

- Stadt/Gem.
- Gemarkung
- Flur
- Flurstück
- Verfahrensgrenze

Zur Planfertigung verwendete TK 25: @ GeoBasis-DE / BKG (2010)



Planfeststellungsunterlage

Aufgestellt:  
Bayreuth, 15.01.2016  
TenneT TSO GmbH

i.V. \_\_\_\_\_ i.A. \_\_\_\_\_

		Maßstab: 1 : 1.000	Einheit: Meter
		Datum	Name
		Bearb. 15.01.16	Jatzlau
		Gepr. 15.01.16	Braun
		Norm	
		Fachbereich	
Zust.	Änderung	Datum	Name Urspr.: