

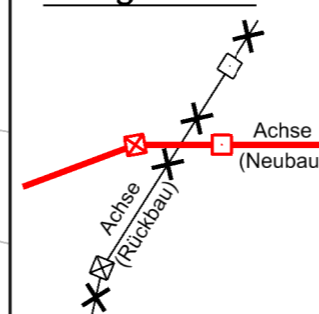


380-kV-Leitung Husum-Nord - Niebüll-Ost
LH-13-321

Wegenutzungsplan
Sondernutzung
Lfd. Nr. Z4073



Legende:



- Nachrichtl. Planung
- Bundesstraßen
- Landesstraßen
- Kreisstraßen
- genutzte Gemeindestraßen
- genutzte Wirtschaftswege
- Z224 Zufahrtsnummer (BW Nr. Anlage 7.1 zu entnehmen)
- 219/3 Flurstücksnummer
- Abspannmast
- Tragmast
- 17 Mastnummer - vorhanden 110kV
- 59 Mastnummer - Neubau 380kV

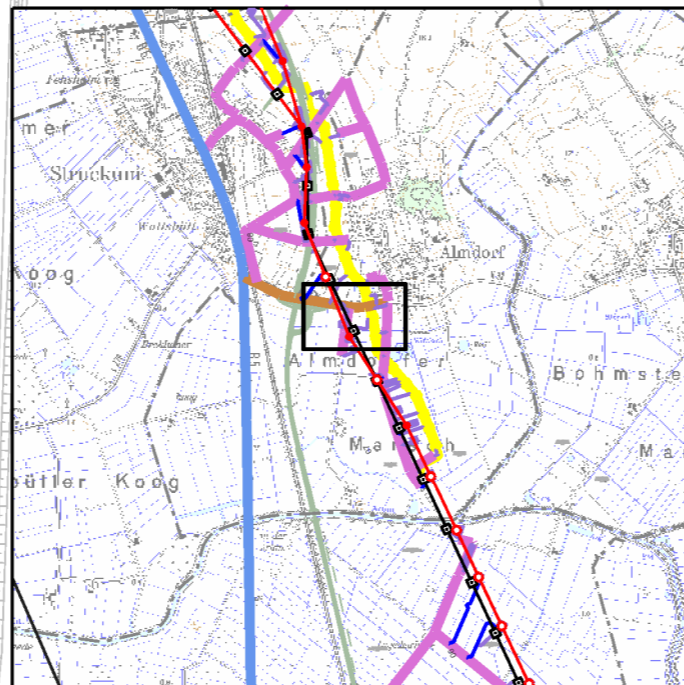
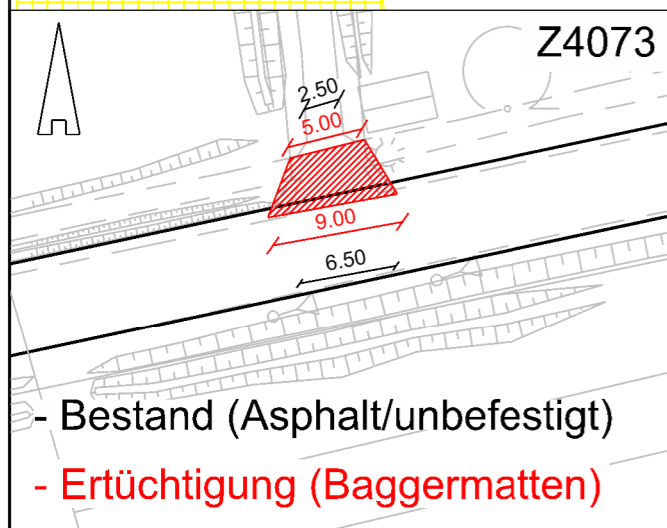
Rechtserwerb:



Grenzen:

- Stadt/Gem.
- Gemarkung
- Flur
- Flurstück
- Verfahrensgrenze

Zur Planfertigung verwendete TK 25: @ GeoBasis-DE / BKG (2010)



Planfeststellungsunterlage

Aufgestellt:
Bayreuth, 15.01.2016
TenneT TSO GmbH

i.V. i.A.

		Maßstab: 1 : 1.000	Einheit: Meter
	Datum	Name	
	Bearb. 15.01.16	Jatzlau	
	Gepr. 15.01.16	Braun	
	Norm		
	Fachbereich		
Zust.	Änderung	Datum	Name Urspr.: