

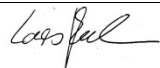


Aufgestellt: Bayreuth, den 15.01.2016  i.V. Dr. Bernd Brühöfner		Unterlagen zum Planfeststellungsverfahren	
 i.A: Georg Feuerstein			
<h2>Anlage 3</h2> <p>Neubau der 380-kV-Leitung Husum Nord – Niebüll Ost LH-13-321</p>			
Prüfvermerk			
Datum	Ersteller		
	15.01.2016		
Unterschrift			
Änderung(en):			
Datum			
Unterschrift			
Änderung(en):			
Rev.-Nr.	Datum	Erläuterung	
		Anhänge: 3.1 Erläuterungsbericht 3.2 Listen Verkehrswege und Zufahrten 3.3 Wegenutzungsplan- Lageplan 3.4 Wegenutzungsplan – Detailplan 3.5 Listen Sondernutzung 3.6 Gemeindestraßen 3.7 Heftungen Sondernutzungen	

ANLAGENVERZEICHNIS

Anlage	Bezeichnung der Entwurfsunterlage	Blatt
3.1	Erläuterungsbericht	1-11
3.2.1	Liste Verkehrswege	1-5
3.2.2	Liste Zufahrten	1-14
3.3	Wegenutzungsplan – Lageplan – M 1:25.000	1-2
3.4	Wegenutzungsplan – Detailplan – M 1:2.500	1-27
3.5	Listen Sondernutzungen	
3.5.1.1	Sonstige öffentliche Wege ohne Ausbauerfordernis	1-1
3.5.1.2	Sonstige öffentliche Wege mit Baggermatten o.ä.	1-1
3.5.2.1	Bestehende Zufahrten an klassif. Straßen, temporäre Nutzung, ohne Ausbauerfordernis	1-1
3.5.2.2	Bestehende Zufahrten an klassif. Straßen, dauerhafte Nutzung, mit Baggermatten o.ä.	1-1
3.5.2.3	Bestehende Zufahrten an klassif. Straßen, temporäre Nutzung, temporäre Ertüchtigung	1-2
3.5.2.4	Bestehende Zufahrten an klassif. Straßen, dauerhafte Nutzung, mit Ausbauerfordernis	1-1
3.5.2.5	Neue Zufahrten an klassif. Straßen, dauerhafte Nutzung, mit Neubau	1-1
3.6	Gemeindewege	1-4
3.7	Heftungen für Sondernutzungen - Anlagenverzeichnis	1-2
3.7.1-7	Heftungen für Sondernutzungen - Wirtschaftswege	1-2
3.7.11-58	Heftungen für Sondernutzungen - Zufahrten	1-2