












Schutzgebiete

 FFH-Gebiet Nr. DE 2127-391 "Travetal"

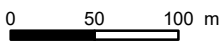

Planung

-  Freileitung
-  Erdkabel
-  Rückbau vorhandene Freileitung
-  Mast mit Nr.
-  Rückbaumast mit Nr.
-  Arbeitsfläche
-  Zuwegung, temporär
-  Gerüstaufstellfläche
-  Gerüstüberspannung

Maßnahme zur Schadensbegrenzung

-  Schutzzaun Arten des Anhang II

**FFH-Verträglichkeitsprüfung für
 das Gebiet Nr. DE 2127-391
 "Travetal"
 zur 380-kV-Leitung
 Kreis Segeberg - Raum Lübeck
 LH-13-328**

Karte 2  1:4.500 

Konflikt- und Maßnahmenplan

BHF Bendfeldt Herrmann Franke
 LandschaftsArchitekten GmbH
 24116 Kiel, Knooper Weg 99-105, Innenhof Haus A