


Schutzgebiete

 FFH-Gebiet DE 2127-302
"Birkenmoor bei Groß Niendorf"


Planung

 Freileitung


 Erdkabel

 Mast mit Nr.

Bestand Kranich

 Interaktionsraum Kranich

Maßnahmen zur Schadensbegrenzung

 Markierung der Erdseile mit effektiven Vogelschutzmarkern in einem Abstand von 40 m alternierend auf jedem Erdseil zwischen Mast 35 und Mast 40

FFH-Verträglichkeitsprüfung für
das Gebiet Nr. DE 2127-302
"Birkenmoor bei Groß Niendorf"
zur 380-kV-Leitung
Kreis Segeberg - Raum Lübeck
LH-13-328

Karte 2

0 100 200 m

1:10.000



Konflikt- und Maßnahmenplan

BHF Bendfeldt Herrmann Franke
LandschaftsArchitekten GmbH
24116 Kiel, Knooper Weg 99-105, Innenhof Haus A