






Anlage 1.3
Blatt 01/01



380-kV-Leitung Kreis Segeberg - Raum Lübeck
LH-13-328

Kabelübergangsanlage Kisdorferwohld/Ost LP Entwässerungsplanung



Legende:


-  RW-Sammler DN200
-  Drainage mit Spülstützen und Spülschacht DN150
-  Straßenbegleitdrainage
-  Grabenverrohrung
-  RW-Sammler DN200 mit Froschklappe

© GeoBasis-DE / LVermGeo SH (www.LVermGeoSH.schleswig-holstein.de)

Planfeststellungsunterlage

Planfeststellungsbehörde

Aufgestellt:
Bayreuth, 20.03.2020
TenneT TSO GmbH
i.V.  i.A. 

 Ingenieurbüro Kuhn und Partner mbB
Beratende Ingenieure
Hermann-Blenk-Straße 18
38108 Braunschweig

Maßstab: 1 : 500
Einheit: Meter

	Datum	Name
Bearb.	08.04.20	ABe
Gepr.	08.04.20	EBü
Norm		
Fachbereich LPG-SB-OK		



Zust.	Änderung	Datum	Name	Urspr.: