




<p>Aufgestellt:</p> <p>Bayreuth, den 20.03.2020</p> <div style="display: flex; justify-content: space-around; margin-top: 10px;"> <div style="text-align: center;">   <hr style="width: 100px; margin: 0 auto;"/> <p>i.V. Carsten Schmidt</p> </div> <div style="text-align: center;">   <hr style="width: 100px; margin: 0 auto;"/> <p>i.A. Till Klages</p> </div> </div>	<h2 style="margin: 0;">Unterlagen zum Planfeststellungsverfahren</h2>				
<p><b>Anlage 13.4 Wasserrechtliche Unterlage der Kabelübergangsanlage Kisdorferwohld/West</b></p> <p>Neubau der 380-kV-Leitung zwischen Kreis Segeberg und Raum Lübeck, LH-13-328</p>					
<b>Prüfvermerk</b>	Ersteller				
Datum	20.03.2020				
Unterschrift	 <hr style="width: 100px; margin: 0 auto;"/> <p>Lars Kuhn</p>				
<b>Änderung(en):</b>					
Datum					
Unterschrift					
<b>Änderung(en):</b>					
Rev.-Nr.	Datum	Erläuterung			
			<p><b>Anhänge:</b> siehe Inhaltsverzeichnis</p>		

## Inhaltsverzeichnis

### **1 Wasserbehördliche Genehmigung zur Versickerung**

- 1.0 Erläuterungsbericht
- 1.1 Antragsformular Versickerung Kreis Segeberg
- 1.2 Übersichtsplan
- 1.3 Lageplan M 1:500 / Konstruktionszeichnung der Versickerungsanlage M 1:50
- 1.4 Berechnung der Versickerungsanlage
- 1.5 Bemessung Versickerungsmulde