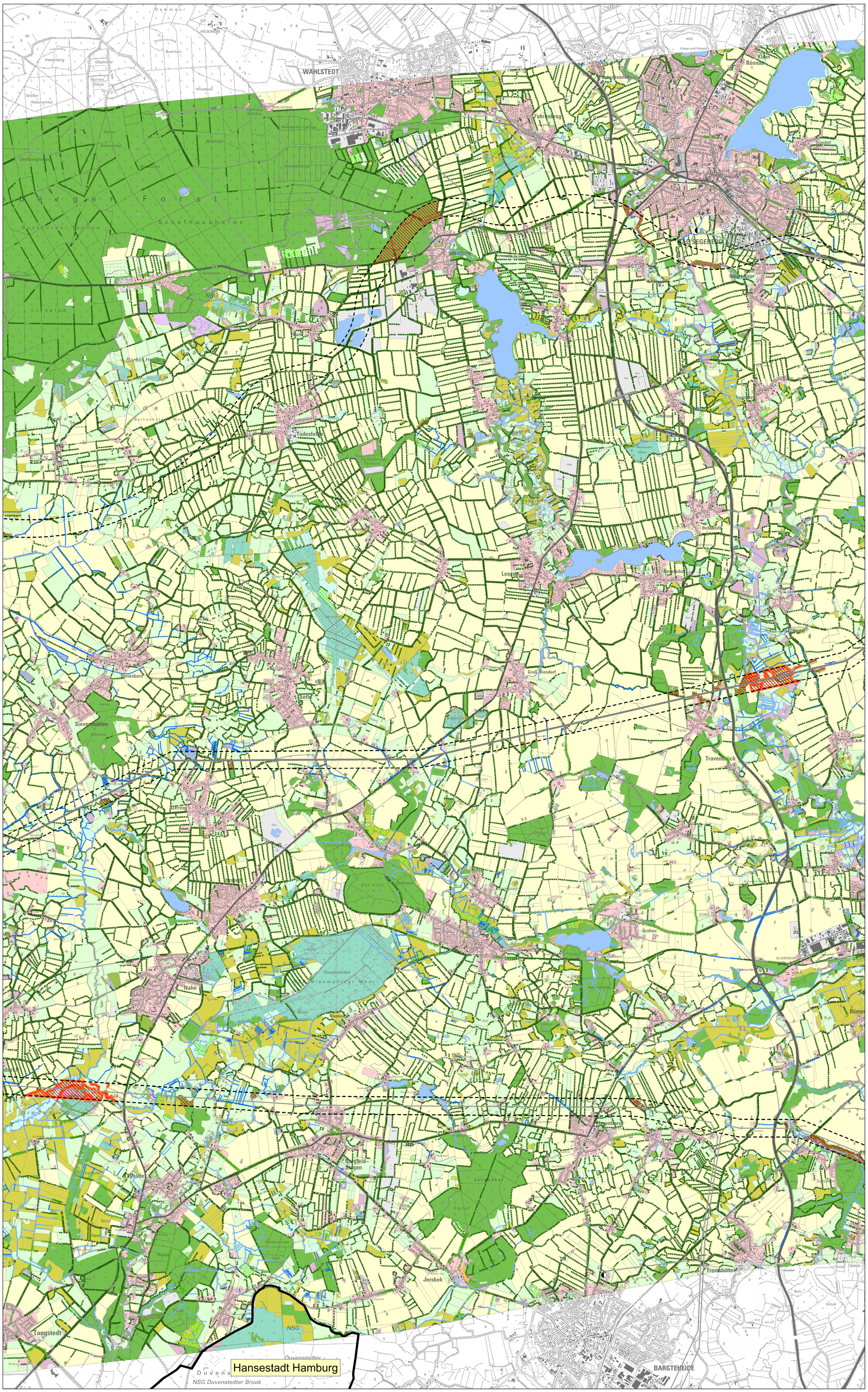

Bestand

Biotop- und Nutzungstypen

Gehölzbestände

- Wälder, Gebüsche und Kleingehölze (teilw. §)
- Gehölze und sonstige Baumstrukturen

Gewässerbereiche

- Meer und Meeresküste (teilw. §)
- Binnengewässer (teilw. §)
- Quellbereiche (§)
- Verlandungsbereiche (§)

Feuchtflächen

- Hoch- und Übergangsmoore (§)
- Gehölzfreie Biotope der Niedermoore, Sümpfe und Ufer (§)
- Feuchtgrünland (teilw. §)

Ruderal- und Trockenflächen

- Ruderalfluren (teilw. §)
- Heiden, Magerrasen, Binnendünen (§)

Landwirtschaftliche Nutzflächen

- Acker- und Gartenbau-Biotope
- Grünland (teilw. §)

Siedlungsbereiche

- Siedlungsbiotope
- Gewerbeflächen
- Verkehrsflächen

Lineare Landschaftselemente

- Knick/Feldhecke (§)
- Graswall (§)
- Gebüsch/Gehölz
- Bach (teilw. §)
- Graben
- Steilhang (§)

Punktuelle Landschaftselemente

- Einzelbaum
- Quellbereich (§)
- § *gesetzlich geschützte Biotope nach §30 BNatSchG i.V.m.21 LNatSchG Schleswig-Holstein*

Bestandsleitungen und Umspannwerke [1]

- Höchstspannungsnetz 380-kV
- Höchstspannungsnetz 220-kV
- Hochspannungsnetz 110-kV
- 220-kV-Erdkabel
- Umspannwerke

Planung

- Haupt- und Anbindungsvarianten 350m (Untersuchungsraum)
- UW-Suchraum, schematisch
- UW-Flächen, Alternativen

Bewertung der Umweltauswirkungen

- Erhebliche negative Umweltauswirkungen Schutzgut Pflanzen

Sonstiges

- Wertgrünland Kartierung Schleswig-Holstein [2]
- Biotopkomplexe Umgrenzung innerhalb des Korridors
- Landesgrenzen

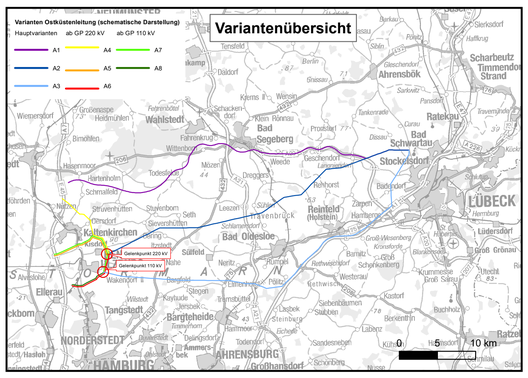

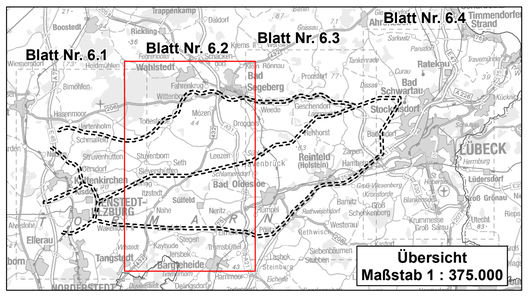

Datengrundlage:

[1] SH Netz AG, TenneT TSO GmbH (Stand 2019)
[2] LLUR/MELUND (Stand 2019)
TK25 © GeoBasis-DE / BKG (2010/2016)

Nr.	Art der Änderung	Datum	Name

Planverfasser:
BHF Bendfeldt Herrmann Franke
Landschaftsarchitekten GmbH
Knooper Weg 99-105 | Innenhof Haus A
24116 Kiel, Tel.: 0431/ 99796-0

	Datum	Name
bearbeitet	März 2020	WH
gezeichnet	März 2020	CCH
geprüft:	März 2020	

Auftraggeber:
TenneT Taking power further
Bernecker Straße 70
95448 Bayreuth

Bayreuth, den 20.03.2020

i.V. i.A.

Planfeststellungsunterlage

Projekt:

Umweltverträglichkeitsstudie zur 380-kV-Leitung Kreis Segeberg - Raum Lübeck LH-13-328

Anlage.: **9.2**

Blatt Nr.: **6.2**

Planinhalt: **Pflanzen, Bestand, Bewertung, Auswirkungen**

Maßstabsleiste: 0 0,5 1 km

Maßstab: 1:25.000

N