

<b>Planfeststellungsunterlage</b>  <b>380-kV-Leitung</b> <b>Kreis Segeberg - Raum Lübeck LH-13-328</b>		<h1 style="text-align: center;">Bauwerksverzeichnis</h1>	<b>Anlage 7.1</b>
			<b>Blatt:</b> Seite 1 von 62
			<b>Datum:</b> 02.03.2020
<b>Aufgestellt:</b> <b>Bayreuth, den 15.10.2018</b>  <b>TenneT TSO GmbH</b> 			<b>Revision:</b>

Bauwerksnummer	Stationierung	Bezeichnung	a) bisheriger b) künftiger Eigentümer oder Unterhaltungspflichtiger	Vorgesehene Regelung	Darstellung
1	2	3	4	5	6
1	380-kV-Leitung LH-13-317 UW Audorf POR - Mast 003(Dollern)	Höchstspannungsleitung	a) TenneT TSO GmbH b) TenneT TSO GmbH	Umbau der 380-kV-Leitung Audorf - Mast 003(Dollern), Mast 170 - Mast 171, zur Einführung der Leitung in das UW KSG - Neubau der Maste 170A, 170B, POR 799 und POR 800	Anlage 4.1 Blatt 1, 1a, 1b, 1c, 1d
2	380-kV-Leitung LH-13-317 UW Audorf POR - Mast 003(Dollern)	Schutzgerüst	a) - b) TenneT TSO GmbH	Schutzgerüst zum Seilzug über die Kreisstraße K24 "Kadener Weg" (Straßenbaulastträger: LBV-SH NL Itzehoe); vollständiger Rückbau	Anlage 4.1 Blatt 1, 1a
3	380-kV-Leitung LH-13-317 UW Audorf POR - Mast 003(Dollern) Z1	Zufahrt	a) - b) TenneT TSO GmbH	temporäre Verbreiterung der bestehenden Zufahrt von der Kreisstraße K24 "Kadener Weg" (Straßenbaulastträger: LBV-SH NL Itzehoe) für die Errichtung des Schutzgerüstes (BW-Nr. 2)	Anlage 4.1 Blatt 1, 1a
4	380-kV-Leitung LH-13-317 UW Audorf POR - Mast 003(Dollern) Z2	Zufahrt	a) - b) TenneT TSO GmbH	entfällt	Anlage 4.1 Blatt 1, 1a
5	380-kV-Leitung LH-13-317 UW Audorf POR - Mast 003(Dollern)	Zufahrt	a) - b) TenneT TSO GmbH	Herstellung einer Zufahrt vom Gemeindegeweg für die Unterhaltung der Teilerdverkabelung	Anlage 4.1 Blatt 1, 1a, 2a
6	380-kV-Leitung LH-13-317 UW Audorf POR - Mast 003(Dollern)	Zufahrt	a) - b) TenneT TSO GmbH	temporäre Verbreiterung einer Zufahrt vom Gemeindegeweg für die Errichtung der Masten 170A und 170B	Anlage 4.1 Blatt 1, 1a

<b>Planfeststellungsunterlage</b>  <b>380-kV-Leitung</b> <b>Kreis Segeberg - Raum Lübeck LH-13-328</b>		<h1 style="text-align: center;">Bauwerksverzeichnis</h1>	<b>Anlage 7.1</b>
			<b>Blatt:</b> Seite 2 von 62
			<b>Datum:</b> 02.03.2020
<b>Aufgestellt:</b> <b>Bayreuth, den 15.10.2018</b>  <b>TenneT TSO GmbH</b> 			<b>Revision:</b>

Bauwerksnummer	Stationierung	Bezeichnung	a) bisheriger b) künftiger Eigentümer oder Unterhaltungspflichtiger	Vorgesehene Regelung	Darstellung
1	2	3	4	5	6
7	380-kV-Leitung LH-13-317 UW Audorf POR - Mast 003(Dollern)	temporäre Verrohrung	a) - b) TenneT TSO GmbH	temporäre Grabenverrohrung (Länge 17 m, Durchmesser 0,5 m) zum Aufstellen des Schutzgerüstes (BW-Nr. 2)	Anlage 4.1 Blatt 1, 1a
8	380-kV-Leitung Nr. LH-13-328 Kreis Segeberg - Raum Lübeck	Umspannwerk	a) - b) TenneT TSO GmbH	Errichtung des 380-kV-Umspannwerkes Kreis Segeberg	Anlage 4.1 Blatt 1, 1a, 1b, 1c, 1d, 2, 2a, 2b
9	380-kV-Leitung Nr. LH-13-328 Kreis Segeberg - Raum Lübeck Teilerdverkabelung Henstedt-Ulzburg	Höchstspannungsleitung	a) - b) TenneT TSO GmbH	Errichtung der 380-kV-Teilerdverkabelung LH-13-328, Kreis Segeberg - Raum Lübeck, Kabelendverschluss 000 - Kabelendverschluss 100, in offener Bauweise	Anlage 4.1 Blatt 1, 2, 2a, 3, 3a, 4, 4a, 4b, 5, 6, 7, 8, 8a, 8b
10	380-kV-Leitung Nr. LH-13-328 Kreis Segeberg - Raum Lübeck Teilerdverkabelung Henstedt-Ulzburg	Demontage temporäre Verbindung (Rohr- oder Schlauchleitung)	a) - b) TenneT TSO GmbH	die temporäre Aufrechterhaltung der Gewässerfließeigenschaft des verrohrten Gewässers II. Ordnung (Nr. 808, GPV Krückau-Pinnau) erfolgt während der Verlegung des Erdkabels mittels einer Rohr- oder Schlauchleitung, Station 0+378; vollständiger Rückbau	Anlage 4.1 Blatt 1, 2
11	380-kV-Leitung Nr. LH-13-328 Kreis Segeberg - Raum Lübeck Teilerdverkabelung Henstedt-Ulzburg	Höchstspannungsleitung	a) - b) TenneT TSO GmbH	Errichtung der 380-kV-Teilerdverkabelung LH-13-328, Kreis Segeberg - Raum Lübeck, unter der Landesstraße L75 "Kadener Chaussee" mit einer HD-Bohrung (Länge HD-Bohrung 65 m)	Anlage 4.1 Blatt 2, 3

<b>Planfeststellungsunterlage</b>  <b>380-kV-Leitung</b> <b>Kreis Segeberg - Raum Lübeck LH-13-328</b>		<b>Bauwerksverzeichnis</b>	<b>Anlage 7.1</b>
			Blatt: Seite 3 von 62
			Datum: 02.03.2020
<u>Aufgestellt:</u> Bayreuth, den 15.10.2018  TenneT TSO GmbH 			Revision:

Bauwerksnummer	Stationierung	Bezeichnung	a) bisheriger b) künftiger Eigentümer oder Unterhaltungspflichtiger	Vorgesehene Regelung	Darstellung
1	2	3	4	5	6
12	380-kV-Leitung Nr. LH-13-328 Kreis Segeberg - Raum Lübeck Teilerdverkabelung Henstedt-Ulzburg	temporäre Verrohrung temporäre Überfahrt	a) - b) TenneT TSO GmbH	Herstellung einer temporären Verrohrung (Länge 9 m, Durchmesser 0,4m) und temporären Grabenüberfahrt, an der Landesstraße L75, für die Errichtung der LH-13-328; vollständiger Rückbau	Anlage 4.1 Blatt 3
13	380-kV-Leitung Nr. LH-13-328 Kreis Segeberg - Raum Lübeck Teilerdverkabelung Henstedt-Ulzburg	temporäre Verrohrung temporäre Überfahrt	a) - b) TenneT TSO GmbH	Herstellung einer temporären Verrohrung (Länge 7 m, Durchmesser 0,4m) und temporären Grabenüberfahrt, an der Landesstraße L75, für die Errichtung der LH-13-328; vollständiger Rückbau	Anlage 4.1 Blatt 3
14	380-kV-Leitung Nr. LH-13-328 Kreis Segeberg - Raum Lübeck Teilerdverkabelung Henstedt-Ulzburg Z3	Zufahrt	a) - b) TenneT TSO GmbH	temporäre Verbreiterung der bestehenden Zufahrt von der Landesstraße L75 "Kadener Chaussee" (Straßenbaulastträger: LBV-SH NL Itzehoe) für die Errichtung der LH-13-328	Anlage 4.1 Blatt 3
15	380-kV-Leitung Nr. LH-13-328 Kreis Segeberg - Raum Lübeck Teilerdverkabelung Henstedt-Ulzburg Z4	Zufahrt	a) - b) TenneT TSO GmbH	temporäre Verbreiterung der bestehenden Zufahrt von der Landesstraße L75 "Kadener Chaussee" (Straßenbaulastträger: LBV-SH NL Itzehoe) für die Errichtung der LH-13-328	Anlage 4.1 Blatt 3

<b>Planfeststellungsunterlage</b>  <b>380-kV-Leitung</b> <b>Kreis Segeberg - Raum Lübeck LH-13-328</b>		<h1 style="text-align: center;">Bauwerksverzeichnis</h1>	<b>Anlage 7.1</b>
			<b>Blatt:</b> Seite 4 von 62
			<b>Datum:</b> 02.03.2020
<b>Aufgestellt:</b> <b>Bayreuth, den 15.10.2018</b>  <b>TenneT TSO GmbH</b> 			<b>Revision:</b>

Bauwerksnummer	Stationierung	Bezeichnung	a) bisheriger b) künftiger Eigentümer oder Unterhaltungspflichtiger	Vorgesehene Regelung	Darstellung
1	2	3	4	5	6
16	380-kV-Leitung Nr. LH-13-328 Kreis Segeberg - Raum Lübeck Teilerdverkabelung Henstedt-Ulzburg	Höchstspannungsleitung	a) - b) TenneT TSO GmbH	Errichtung der 380-kV-Teilerdverkabelung LH-13-328, Kreis Segeberg - Raum Lübeck, unter einem Weg mit einer HD-Bohrung (Länge HD- Bohrung 65 m)	Anlage 4.1 Blatt 3, 3a
17	380-kV-Leitung Nr. LH-13-328 Kreis Segeberg - Raum Lübeck Teilerdverkabelung Henstedt-Ulzburg	Cross-Bonding	a) - b) TenneT TSO GmbH	Herstellung einer Cross-Bonding-Anlage mit Schacht und oberflächlicher Einfassung, Station 1+444	Anlage 4.1 Blatt 3, 3a
18	380-kV-Leitung Nr. LH-13-328 Kreis Segeberg - Raum Lübeck Teilerdverkabelung Henstedt-Ulzburg Z5	Zufahrt	a) - b) TenneT TSO GmbH	temporäre Verbreiterung der bestehenden Zufahrt von der Landesstraße L75 "Kadener Chaussee" (Straßenbaulastträger: LBV-SH NL Itzehoe) für die Errichtung der LH-13-328	Anlage 4.1 Blatt 3
19	380-kV-Leitung Nr. LH-13-328 Kreis Segeberg - Raum Lübeck Teilerdverkabelung Henstedt-Ulzburg Z6	Zufahrt	a) - b) TenneT TSO GmbH	temporäre Verbreiterung der bestehenden Zufahrt von der Landesstraße L75 "Kadener Chaussee" (Straßenbaulastträger: LBV-SH NL Itzehoe) für die Errichtung der LH-13-328	Anlage 4.1 Blatt 3

<b>Planfeststellungsunterlage</b>  <b>380-kV-Leitung</b> <b>Kreis Segeberg - Raum Lübeck LH-13-328</b>		<h1 style="text-align: center;">Bauwerksverzeichnis</h1>	<b>Anlage 7.1</b>
			Blatt: Seite 5 von 62
			Datum: 02.03.2020
<u>Aufgestellt:</u> Bayreuth, den 15.10.2018  TenneT TSO GmbH 			Revision:

Bauwerksnummer	Stationierung	Bezeichnung	a) bisheriger b) künftiger Eigentümer oder Unterhaltungspflichtiger	Vorgesehene Regelung	Darstellung
1	2	3	4	5	6
20	380-kV-Leitung Nr. LH-13-328 Kreis Segeberg - Raum Lübeck	temporäre Verbindung (Rohr- oder Schlauchleitung)	a) - b) TenneT TSO GmbH	die vorhandene Rohrleitung wird demontiert und nach der Baumaßnahme wiederhergestellt; die temporäre Aufrechterhaltung der Nutzung der Rohrleitung erfolgt während der Verlegung des Erdkabels mittels einer Rohr- oder Schlauchleitung, Station 1+853; vollständiger Rückbau	Anlage 4.1 Blatt 4, 4b
21	380-kV-Leitung Nr. LH-13-328 Kreis Segeberg - Raum Lübeck Teilerdverkabelung Henstedt-Ulzburg	Höchstspannungsleitung	a) - b) TenneT TSO GmbH	Errichtung der 380-kV-Teilerdverkabelung LH-13-328, Kreis Segeberg - Raum Lübeck, unter der Gemeindestraße "Usedomer Straße", unter der Bahnlinie 9121 und unter der Landesstraße L326 "Hamburger Straße" mit einer HD-Bohrung (Länge HD-Bohrung 180 m)	Anlage 4.1 Blatt 4, 4a
22	380-kV-Leitung Nr. LH-13-328 Kreis Segeberg - Raum Lübeck Teilerdverkabelung Henstedt-Ulzburg Z7	Zufahrt	a) - b) TenneT TSO GmbH	temporäre Verbreiterung der bestehenden Zufahrt von der Landesstraße L326 "Hamburger Straße" (Straßenbaulastträger: LBV-SH NL Itzehoe) für die Errichtung der LH-13-328	Anlage 4.1 Blatt 4, 4a
23	380-kV-Leitung Nr. LH-13-328 Kreis Segeberg - Raum Lübeck Teilerdverkabelung Henstedt-Ulzburg	Demontage	a) Deutsche Telekom AG b) -	Rückbau eines Hausanschlusses, Station 2+065	Anlage 4.1 Blatt 4, 4a, 4b

<b>Planfeststellungsunterlage</b>  <b>380-kV-Leitung</b> <b>Kreis Segeberg - Raum Lübeck LH-13-328</b>		<h1>Bauwerksverzeichnis</h1>	<b>Anlage 7.1</b>
			Blatt: Seite 6 von 62
			Datum: 02.03.2020
<u>Aufgestellt:</u> Bayreuth, den 15.10.2018  TenneT TSO GmbH 			Revision:

Bauwerksnummer	Stationierung	Bezeichnung	a) bisheriger b) künftiger Eigentümer oder Unterhaltungspflichtiger	Vorgesehene Regelung	Darstellung
1	2	3	4	5	6
24	380-kV-Leitung Nr. LH-13-328 Kreis Segeberg - Raum Lübeck Teilerdverkabelung Henstedt-Ulzburg	Demontage	a) - b) TenneT TSO GmbH	Vollständiger Rückbau des Weges (Länge 5 m, Breite 30 m) während der Verlegung des Erdkabels und anschließender Wiederherstellung, Station 2+185	Anlage 4.1 Blatt 4, 4a
25	380-kV-Leitung Nr. LH-13-328 Kreis Segeberg - Raum Lübeck Teilerdverkabelung Henstedt-Ulzburg	Höchstspannungsleitung	a) - b) TenneT TSO GmbH	Errichtung der 380-kV-Teilerdverkabelung LH-13-328, Kreis Segeberg - Raum Lübeck, unter den Pinnauteichen mit einer HD-Bohrung (Länge HD-Bohrung 395 m)	Anlage 4.1 Blatt 4
26	380-kV-Leitung Nr. LH-13-328 Kreis Segeberg - Raum Lübeck Teilerdverkabelung Henstedt-Ulzburg	temporäre Verrohrung	a) - b) TenneT TSO GmbH	temporäre Verrohrung des (Länge 67 m, Durchmesser 0,5 m) des Gewässers II. Ordnung (Nr. 521, GPV Krückau-Pinnau) zwischen der Einleitstelle und dem offenen Kabelgraben; vollständiger Rückbau	Anlage 4.1 Blatt 4, 5
27	380-kV-Leitung Nr. LH-13-328 Kreis Segeberg - Raum Lübeck Teilerdverkabelung Henstedt-Ulzburg	temporäre Verbindung (Rohr- oder Schlauchleitung)	a) - b) TenneT TSO GmbH	temporäre Aufrechterhaltung der Fließeigenschaft des Grabens während der Verlegung des Erdkabels mittels einer Rohr- oder Schlauchleitung; Station 2+788; Einleitung erfolgt bei E 2+760; vollständiger Rückbau	Anlage 4.1 Blatt 5

<b>Planfeststellungsunterlage</b>  <b>380-kV-Leitung</b> <b>Kreis Segeberg - Raum Lübeck LH-13-328</b>		<h1>Bauwerksverzeichnis</h1>	<b>Anlage 7.1</b>
			Blatt: Seite 7 von 62
			Datum: 02.03.2020
<u>Aufgestellt:</u> Bayreuth, den 15.10.2018  TenneT TSO GmbH 			Revision:

Bauwerksnummer	Stationierung	Bezeichnung	a) bisheriger b) künftiger Eigentümer oder Unterhaltungspflichtiger	Vorgesehene Regelung	Darstellung
1	2	3	4	5	6
28	380-kV-Leitung Nr. LH-13-328 Kreis Segeberg - Raum Lübeck Teilerdverkabelung Henstedt-Ulzburg	Demontage	a) - b) TenneT TSO GmbH	Vollständiger Rückbau des Weges (Länge 5 m, Breite 35 m) während der Verlegung des Erdkabels und anschließender Wiederherstellung, Station 2+772	Anlage 4.1 Blatt 5
29	380-kV-Leitung Nr. LH-13-328 Kreis Segeberg - Raum Lübeck Teilerdverkabelung Henstedt-Ulzburg	Demontage temporäre Verbindung (Rohr- oder Schlauchleitung)	a) - b) TenneT TSO GmbH	die vorhandene Rohrleitung wird demontiert und nach der Baumaßnahme wiederhergestellt; die temporäre Aufrechterhaltung der Nutzung eines Abwasserkanals DN 500 erfolgt mittels einer Rohr- oder Schlauchleitung, Station 2+883; vollständiger Rückbau	Anlage 4.1 Blatt 5
30	380-kV-Leitung Nr. LH-13-328 Kreis Segeberg - Raum Lübeck Teilerdverkabelung Henstedt-Ulzburg	Demontage	a) - b) TenneT TSO GmbH	Vollständiger Rückbau des Weges (Länge 5 m, Breite 55 m) während der Verlegung des Erdkabels und anschließender Wiederherstellung, Station 2+883	Anlage 4.1 Blatt 5
31	380-kV-Leitung Nr. LH-13-328 Kreis Segeberg - Raum Lübeck Teilerdverkabelung Henstedt-Ulzburg	Cross-Bonding	a) - b) TenneT TSO GmbH	Herstellung einer Cross-Bonding-Anlage mit Schacht und oberflächlicher Einfassung, Station 2+963	Anlage 4.1 Blatt 5


<b>Planfeststellungsunterlage</b>  <b>380-kV-Leitung</b> <b>Kreis Segeberg - Raum Lübeck LH-13-328</b>		<h1 style="text-align: center;">Bauwerksverzeichnis</h1>	<b>Anlage 7.1</b>
			<b>Blatt:</b> Seite 8 von 62
			<b>Datum:</b> 02.03.2020
<b>Aufgestellt:</b> <b>Bayreuth, den 15.10.2018</b>  <b>TenneT TSO GmbH</b> 			<b>Revision:</b>

Bauwerksnummer	Stationierung	Bezeichnung	a) bisheriger b) künftiger Eigentümer oder Unterhaltungspflichtiger	Vorgesehene Regelung	Darstellung
1	2	3	4	5	6
32	380-kV-Leitung Nr. LH-13-328 Kreis Segeberg - Raum Lübeck Teilerdverkabelung Henstedt-Ulzburg Z8	Zufahrt	a) - b) TenneT TSO GmbH	temporäre Verbreiterung der bestehenden Zufahrt von der Kreisstraße K53 "Norderstedter Straße" (Straßenbaulastträger: LBV-SH NL Itzehoe) für die Errichtung der LH-13-328	Anlage 4.1 Blatt 5
33	380-kV-Leitung Nr. LH-13-328 Kreis Segeberg - Raum Lübeck Teilerdverkabelung Henstedt-Ulzburg	Höchstspannungsleitung	a) - b) TenneT TSO GmbH	Errichtung der 380-kV-Teilerdverkabelung LH-13-328, Kreis Segeberg - Raum Lübeck, unter der Kreisstraße K53 "Norderstedter Straße" mit einer HD-Bohrung (Länge HD-Bohrung 30 m)	Anlage 4.1 Blatt 5
34	380-kV-Leitung Nr. LH-13-328 Kreis Segeberg - Raum Lübeck Teilerdverkabelung Henstedt-Ulzburg	temporäre Verbindung (Rohr- oder Schlauchleitung)	a) - b) TenneT TSO GmbH	temporäre Aufrechterhaltung der Gewässerfließeigenschaft des Gewässers II. Ordnung (Nr. 1.33 "Wöddelbeck", GPV Alster-Rönne) während der Verlegung des Erdkabels mittels einer Rohr- oder Schlauchleitung, Station 3+968; vollständiger Rückbau	Anlage 4.1 Blatt 6
35	380-kV-Leitung Nr. LH-13-328 Kreis Segeberg - Raum Lübeck Teilerdverkabelung Henstedt-Ulzburg	Sicherung	a) - b) TenneT TSO GmbH	Sicherung der 30-kV-Erdkabel Nr. 00-238 und 00-239 (Schleswig- Holstein Netz AG), während der Errichtung der 380-kV-Teilerdverkabelung durch Abstützung, Station 4+088; vollständiger Rückbau	Anlage 4.1 Blatt 6, 8



<b>Planfeststellungsunterlage</b>  <b>380-kV-Leitung</b> <b>Kreis Segeberg - Raum Lübeck LH-13-328</b>  <u>Aufgestellt:</u> <b>Bayreuth, den 15.10.2018</b>  <b>TenneT TSO GmbH</b> 		<h1 style="text-align: center;">Bauwerksverzeichnis</h1>	<b>Anlage 7.1</b>
			<b>Blatt:</b> Seite 9 von 62
			<b>Datum:</b> 02.03.2020
			<b>Revision:</b>



Bauwerksnummer	Stationierung	Bezeichnung	a) bisheriger b) künftiger Eigentümer oder Unterhaltungspflichtiger	Vorgesehene Regelung	Darstellung
1	2	3	4	5	6
36	380-kV-Leitung Nr. LH-13-328 Kreis Segeberg - Raum Lübeck	Höchstspannungsleitung	a) - b) TenneT TSO GmbH	Errichtung der Kabelübergangsanlage Henstedt-Ulzburg/Ost (KÜA HUO)	Anlage 4.1 Blatt 7, 8, 8a, 8b
37	380-kV-Leitung Nr. LH-13-328 Kreis Segeberg - Raum Lübeck	dauerhafte Zuwegung	a) - b) TenneT TSO GmbH	Herstellung einer dauerhaften Zuwegung zur Kabelübergangsanlage Henstedt-Ulzburg/Ost (KÜA HUO)	Anlage 4.1 Blatt 7, 8, 8a, 8b
38	380-kV-Leitung Nr. LH-13-328 Kreis Segeberg - Raum Lübeck P100 - Mast 1	Höchstspannungsleitung	a) - b) TenneT TSO GmbH	Errichtung der 380-kV-Freileitung LH-13-328, Kreis Segeberg - Raum Lübeck, Portal 100 - Mast 1 und Mast 8 - Portal 199	Anlage 4.1 Blatt 7, 8, 8a, 8b, 9, 13, 14, 14a, 14b, 15, 15a, 16, 17, 18, 19
39	220-kV-Leitung Nr. LH-13-208 Hamburg/Nord - Lübeck 110-kV-Leitung Nr. LH-13-147 Hamburg/Nord - Bramstedt Mast 7 - Mast 14	Höchstspannungsleitung	a) - b) TenneT TSO GmbH	Rückbau der 220/110-kV-Masten 7 - 14	Anlage 4.1 Blatt 8, 9, 10, 10a, 11, 12, 12a, 13, 13b, 14, 14a

<b>Planfeststellungsunterlage</b>  <b>380-kV-Leitung</b> <b>Kreis Segeberg - Raum Lübeck LH-13-328</b>		<h1 style="text-align: center;">Bauwerksverzeichnis</h1>	<b>Anlage 7.1</b>
			<b>Blatt:</b> Seite 10 von 62
			<b>Datum:</b> 02.03.2020
<b>Aufgestellt:</b> <b>Bayreuth, den 15.10.2018</b>  <b>TenneT TSO GmbH</b> 			<b>Revision:</b>

Bauwerksnummer	Stationierung	Bezeichnung	a) bisheriger b) künftiger Eigentümer oder Unterhaltungspflichtiger	Vorgesehene Regelung	Darstellung
1	2	3	4	5	6
40	380-kV-Leitung Nr. LH-13-328 Kreis Segeberg - Raum Lübeck Mast 1 - Mast 8 110-kV-Leitung Nr. LH-13-147 Hamburg/Nord - Bramstedt Mast 6 - Mast 15 - Mast 18	Hochspannungsleitung	a) TenneT TSO GmbH b) -	Errichtung der 380/110-kV-Freileitung LH-13-328, Kreis Segeberg - Raum Lübeck, Mast 1 - Mast 8; Neubeseilung der Einkreuzung der 110-kV-Freileitung LH-13-147 Mast 6 - Mast 1 (LH-13-328) sowie die Neubeseilung der Auskreuzung Mast 8 (LH-13-328) - Mast 15 (LH-13-147) - Mast 18 (LH-13-147)	Anlage 4.1 Blatt 7, 8, 8a, 8b, 9, 10, 10a, 11, 12, 13, 13a, 13b, 14, 14a, 14b
41	220-kV-Leitung Nr. LH-13-208 Hamburg/Nord - Lübeck Mast 2 - Mast 7	Hochspannungsleitung	a) TenneT TSO GmbH b) Schleswig-Holstein Netz AG	Rückbau der 220-kV-Beseilung von Mast 2 - Mast 7 der LH-13-208	Anlage 4.1 Blatt 8, 8a, 8b, 8c, 9
42	380-kV-Leitung Nr. LH-13-328 Kreis Segeberg - Raum Lübeck Z9	Zufahrt	a) - b) TenneT TSO GmbH	temporäre Verbreiterung der bestehenden Zufahrt von der Kreisstraße K53 "Kiefernweg" (Straßenbaulastträger: LBV-SH NL Itzehoe) für die Errichtung der LH-13-328	Anlage 4.1 Blatt 8b, 8c
43	220-kV-Leitung Nr. LH-13-208 Hamburg/Nord - Lübeck UW Hamburg/Nord Mast 2 - Mast 3	temporäre Verrohrung	a) - b) TenneT TSO GmbH	temporäre Verrohrung des Gewässers II.Ordnung (Nr. 1.33 "Rhenbek", GPV Alster-Rönne) (Länge 5 m, Durchmesser 0,5 m) und temporäre Verbreiterung der Grabenüberfahrt für den Rückbau der LH-13-208, vollständiger Rückbau	Anlage 4.1 Blatt 8b, 8c

<b>Planfeststellungsunterlage</b>  <b>380-kV-Leitung</b> <b>Kreis Segeberg - Raum Lübeck LH-13-328</b>		<h1 style="text-align: center;">Bauwerksverzeichnis</h1>	<b>Anlage 7.1</b>
			<b>Blatt:</b> Seite 11 von 62
			<b>Datum:</b> 02.03.2020
<b>Aufgestellt:</b> <b>Bayreuth, den 15.10.2018</b>  TenneT TSO GmbH 			<b>Revision:</b>

Bauwerksnummer	Stationierung	Bezeichnung	a) bisheriger b) künftiger Eigentümer oder Unterhaltungspflichtiger	Vorgesehene Regelung	Darstellung
1	2	3	4	5	6
44	220-kV-Leitung Nr. LH-13-208 Hamburg/Nord - Lübeck POR - Mast 1	Hochspannungsleitung	a) - b) TenneT TSO GmbH	Rückbau Mast 1 und Rückbau der Beseilung zwischen POR - Mast 2 der 220-kV-Freileitung LH-13-208	Anlage 4.1 Blatt 8b, 8c
45	220-kV-Leitung Nr. LH-13-208 Hamburg/Nord - Lübeck Mast 1 - Mast 2	temporäre Verrohrung	a) - b) TenneT TSO GmbH	temporäre Verrohrung des Gewässers II. Ordnung (1.33 "Rhenbek", GPV Alster-Rönne, Länge 10 m, Durchmesser 0,4 m); vollständiger Rückbau	Anlage 4.1 Blatt 8b, 8c
46	110-kV-Leitung Nr. LH-13-145 Ahrensburg/Nord - Hamburg/Nord	Freileitungsprovisorium mit Baueinsatzkabel	a) - b) TenneT TSO GmbH	Freileitungsprovisorium mit Baueinsatzkabel für die 110-kV-Leitung LH-13-145 zum Rückbau der Beseilung der 220-kV-Leitung LH-13-208; vollständiger Rückbau	Anlage 4.1 Blatt 8b, 8c
47	220-kV-Leitung Nr. LH-13-208 Hamburg/Nord - Lübeck Mast 1 - Mast 2	temporäre Verrohrung	a) - b) TenneT TSO GmbH	temporäre Verrohrung des Gewässers II. Ordnung (1.33 "Rhenbek", GPV Alster-Rönne, Länge 60 m, Durchmesser 0,4 m); vollständiger Rückbau	Anlage 4.1 Blatt 8b, 8c
48	220-kV-Leitung Nr. LH-13-208 Hamburg/Nord - Lübeck POR - Mast 1	temporäre Verrohrung	a) - b) TenneT TSO GmbH	temporäre Verrohrung des Grabens (Länge 10 m, Durchmesser 0,4 m) und temporäre Grabenüberfahrt für den Rückbau der LH-13-208; vollständiger Rückbau	Anlage 4.1 Blatt 8c

<b>Planfeststellungsunterlage</b>  <b>380-kV-Leitung</b> <b>Kreis Segeberg - Raum Lübeck LH-13-328</b>		<h1 style="text-align: center;">Bauwerksverzeichnis</h1>	<b>Anlage 7.1</b>
			<b>Blatt:</b> Seite 12 von 62
			<b>Datum:</b> 02.03.2020
<b>Aufgestellt:</b> <b>Bayreuth, den 15.10.2018</b>  <b>TenneT TSO GmbH</b> 			<b>Revision:</b>

Bauwerksnummer	Stationierung	Bezeichnung	a) bisheriger b) künftiger Eigentümer oder Unterhaltungspflichtiger	Vorgesehene Regelung	Darstellung
1	2	3	4	5	6
49	220-kV-Leitung Nr. LH-13-208 Hamburg/Nord - Lübeck POR - Lübeck	Schutzgerüst	a) - b) TenneT TSO GmbH	Schutzgerüst für den Rückbau der LH-13-208 zum Schutz der 110-kV-Freileitung LH-13-145 (Schleswig-Holstein Netz AG) und zum Seilzug der Beseilung der 110-kV-Freileitung Mast 6 (LH-13-208) - Mast 1 (LH-13-328); vollständiger Rückbau	Anlage 4.1 Blatt 7, 8, 8a, 9
50	110-kV-Leitung LH-13-145 Ahrensburg/Nord - Hamburg/Nord Mast 80 - Mast 81	temporäre Erdseilabsenkung	a) Schleswig-Holstein Netz AG b) -	temporäre Erdseilabsenkung zwischen Mast 80 - Mast 81 der 110-kV-Freileitung Ahrensburg/Nord - Hamburg/Nord	Anlage 4.1 Blatt 7, 8, 8b, 9
51	220-kV-Leitung Nr. LH-13-208 Hamburg/Nord - Lübeck Mast 5 - Mast 10	Freileitungsprovisorium mit Baueinsatzkabel	a) - b) TenneT TSO GmbH	Freileitungsprovisorium sowie teilweise Baueinsatzkabel während der Baumaßnahme im Bereich Mast 5 - Mast 10 der 220-kV-Freileitung LH-13-208, für die Errichtung der LH-13-328; vollständiger Rückbau	Anlage 4.1 Blatt 8, 8a, 9, 10, 10a, 11, 12
52	110-kV-Leitung Nr. LH-13-147 Hamburg/Nord - Bramstedt Mast 6 - Mast 11	Freileitungsprovisorium	a) - b) TenneT TSO GmbH	Freileitungsprovisorium sowie teilweise Baueinsatzkabel während der Baumaßnahme im Bereich Mast 6 - Mast 11 der 110-kV-Freileitung LH-13-147, für die Errichtung der LH-13-328; vollständiger Rückbau	Anlage 4.1 Blatt 7, 8, 8a, 8b, 9, 10a, 11, 12
53	380-kV-Leitung Nr. LH-13-328 Kreis Segeberg - Raum Lübeck Mast 2 - Mast 3	Schutzgerüst	a) - b) TenneT TSO GmbH	Schutzgerüst zum Seilzug über die Gemeindestraße "Wohldweg", Mast 2 - Mast 3; vollständiger Rückbau	Anlage 4.1 Blatt 9, 10

<b>Planfeststellungsunterlage</b>  <b>380-kV-Leitung</b> <b>Kreis Segeberg - Raum Lübeck LH-13-328</b>		<h1 style="text-align: center;">Bauwerksverzeichnis</h1>	<b>Anlage 7.1</b>
			<b>Blatt:</b> Seite 13 von 62
			<b>Datum:</b> 02.03.2020
<b>Aufgestellt:</b> <b>Bayreuth, den 15.10.2018</b>  <b>TenneT TSO GmbH</b> 			<b>Revision:</b>

Bauwerksnummer	Stationierung	Bezeichnung	a) bisheriger b) künftiger Eigentümer oder Unterhaltungspflichtiger	Vorgesehene Regelung	Darstellung
1	2	3	4	5	6
54	110-kV-Leitung Nr. LH-13-147 Hamburg/Nord - Bramstedt	Schutzgerüst	a) - b) TenneT TSO GmbH	Schutzgerüst für das 110-kV-Freileitungsprovisorium über die Gemeindestraße "Wohldweg"; vollständiger Rückbau	Anlage 4.1 Blatt 10a
55	110-kV-Leitung Nr. LH-13-147 Hamburg/Nord - Bramstedt	temporäre Verrohrung	a) - b) TenneT TSO GmbH	temporäre Verrohrung des Grabens (Länge 5 m, Durchmesser 0,6 m) und temporäre Verbreiterung der Grabenüberfahrt für das 110-kV-Freileitungsprovisorium (BW-Nr. 52); vollständiger Rückbau	Anlage 4.1 Blatt 10a
56	220-kV-Leitung Nr. LH-13-208 Hamburg/Nord - Lübeck	Schutzgerüst	a) - b) TenneT TSO GmbH	Schutzgerüst für das 220-kV-Freileitungsprovisorium über die Gemeindestraße "Wohldweg" und "Achterkoppel"; vollständiger Rückbau	Anlage 4.1 Blatt 9, 10, 10a
57	220-kV-Leitung Nr. LH-13-208 Hamburg/Nord - Lübeck 110-kV-Leitung Nr. LH-13-147 Hamburg/Nord - Bramstedt	temporäre Verrohrung	a) - b) TenneT TSO GmbH	temporäre Verrohrung des Grabens (Länge 5 m, Durchmesser 0,4 m) und temporäre Verbreiterung der Grabenüberfahrt für die Freileitungsprovisorien (BW-Nr. 51 und BW-Nr. 52); vollständiger Rückbau	Anlage 4.1 Blatt 10a
58	380-kV-Leitung Nr. LH-13-328 Kreis Segeberg - Raum Lübeck Mast 3 - Mast 4	Schutzgerüst	a) - b) TenneT TSO GmbH	Schutzgerüst zum Seilzug über die Gemeindestraße "Achterkoppel", Mast 3 - Mast 4; vollständiger Rückbau	Anlage 4.1 Blatt 10, 10a, 11

<b>Planfeststellungsunterlage</b>  <b>380-kV-Leitung</b> <b>Kreis Segeberg - Raum Lübeck LH-13-328</b>		<h1 style="text-align: center;">Bauwerksverzeichnis</h1>	<b>Anlage 7.1</b>
			<b>Blatt:</b> Seite 14 von 62
			<b>Datum:</b> 02.03.2020
<b>Aufgestellt:</b> <b>Bayreuth, den 15.10.2018</b>  <b>TenneT TSO GmbH</b> 			<b>Revision:</b>

Bauwerksnummer	Stationierung	Bezeichnung	a) bisheriger b) künftiger Eigentümer oder Unterhaltungspflichtiger	Vorgesehene Regelung	Darstellung
1	2	3	4	5	6
59	220-kV-Leitung Nr. LH-13-208 Hamburg/Nord - Lübeck Mast 10 - Mast 11 110-kV-Leitung Nr. LH-13-147 Hamburg/Nord - Bramstedt Mast 10 - Mast 11	Schutzgerüst	a) - b) TenneT TSO GmbH	Schutzgerüst zum Rückbau der Beseilung der 220-kV-Freileitung LH-13-208 und der 110-kV-Freileitung LH-13-147 über der 30-kV-Freileitung Nr. 00-238 und 00-239 der Schleswig-Holstein Netz AG; vollständiger Rückbau	Anlage 4.1 Blatt 12, 12a
60	30-kV-Freileitung Nr. 00-238 und 00-239	temporäre Erdseilabsenkung	a) Schleswig-Holstein Netz AG b) -	temporäre Erdseilabsenkung zwischen Mast 5 - Mast 6 der 30-kV-Freileitung, zur Montage der Feldabstandshalter auf der 110-kV-Leitung LH-13-147 und auf der 380-kV-Leitung LH-13-328, mittels Seilwagen; vollständiger Rückbau	Anlage 4.1 Blatt 10a, 12, 12a
61	380-kV-Leitung Nr. LH-13-328 Kreis Segeberg - Raum Lübeck Mast 4 - Mast 5	Schutzgerüst	a) - b) TenneT TSO GmbH	Schutzgerüst zum Seilzug über die 30-kV-Freileitung Nr. 00-238 und 00-239 der Schleswig-Holstein Netz AG, für die Errichtung der LH-13-328, Mast 4 - Mast 5; vollständiger Rückbau	Anlage 4.1 Blatt 12

<b>Planfeststellungsunterlage</b>  <b>380-kV-Leitung</b> <b>Kreis Segeberg - Raum Lübeck LH-13-328</b>  <u>Aufgestellt:</u> <b>Bayreuth, den 15.10.2018</b>  <b>TenneT TSO GmbH</b> 		<h1 style="text-align: center;">Bauwerksverzeichnis</h1>	<b>Anlage 7.1</b>
			<b>Blatt:</b> Seite 15 von 62
			<b>Datum:</b> 02.03.2020
			<b>Revision:</b>

Bauwerksnummer	Stationierung	Bezeichnung	a) bisheriger b) künftiger Eigentümer oder Unterhaltungspflichtiger	Vorgesehene Regelung	Darstellung
1	2	3	4	5	6
62	220-kV-Leitung Nr. LH-13-208 Hamburg/Nord - Lübeck Mast 10 - Mast 11 380-kV-Leitung Nr. LH-13-328 Kreis Segeberg - Raum Lübeck Mast 4 - Mast 5	temporäre Verrohrung	a) - b) TenneT TSO GmbH	temporäre Verrohrung des Grabens (Länge 10 m, Durchmesser 0,4 m) und temporäre Grabenüberfahrt für die Schutzgerüste (BW-Nr. 59 und BW-Nr. 61); vollständiger Rückbau	Anlage 4.1 Blatt 12
63	380-kV-Leitung Nr. LH-13-328 Kreis Segeberg - Raum Lübeck Mast 6 - Mast 7	Schutzgerüst	a) - b) TenneT TSO GmbH	Schutzgerüst zum Seilzug über die Landesstraße L75 "Götzberger Straße", Mast 6 - Mast 7; vollständiger Rückbau	Anlage 4.1 Blatt 12, 13, 13a
64	380-kV-Leitung Nr. LH-13-328 Kreis Segeberg - Raum Lübeck Z10	Zufahrt	a) - b) TenneT TSO GmbH	temporäre Verbreiterung der bestehenden Zufahrt von der Landesstraße L75 "Götzberger Straße" (Straßenbaulastträger: LBV-SH NL Itzehoe) für die Errichtung der LH-13-328 und für das Schutzgerüst (BW-Nr. 63)	Anlage 4.1 Blatt 12, 13, 13a
65	380-kV-Leitung Nr. LH-13-328 Kreis Segeberg - Raum Lübeck Z11	Zufahrt	a) - b) TenneT TSO GmbH	temporäre Verbreiterung der bestehenden Zufahrt von der Landesstraße L75 "Götzberger Straße" (Straßenbaulastträger: LBV-SH NL Itzehoe) für die Errichtung der LH-13-328	Anlage 4.1 Blatt 12, 13, 13a


<b>Planfeststellungsunterlage</b>  <b>380-kV-Leitung</b> <b>Kreis Segeberg - Raum Lübeck LH-13-328</b>		<h1 style="text-align: center;">Bauwerksverzeichnis</h1>	<b>Anlage 7.1</b>
			<b>Blatt:</b> Seite 16 von 62
			<b>Datum:</b> 02.03.2020
<b>Aufgestellt:</b> <b>Bayreuth, den 15.10.2018</b>  <b>TenneT TSO GmbH</b> 			<b>Revision:</b>

Bauwerksnummer	Stationierung	Bezeichnung	a) bisheriger b) künftiger Eigentümer oder Unterhaltungspflichtiger	Vorgesehene Regelung	Darstellung
1	2	3	4	5	6
66	380-kV-Leitung Nr. LH-13-328 Kreis Segeberg - Raum Lübeck Z12	Zufahrt	a) - b) TenneT TSO GmbH	bestehende Zufahrt von der Landesstraße L75 "Götzberger Straße" (Straßenbaulastträger: LBV-SH NL Itzehoe) für die Errichtung und den Betrieb der LH-13-328	Anlage 4.1 Blatt 13a
67	380-kV-Leitung Nr. LH-13-328 Kreis Segeberg - Raum Lübeck Z13	Zufahrt	a) - b) TenneT TSO GmbH	bestehende Zufahrt von der Landesstraße L75 "Götzberger Straße" (Straßenbaulastträger: LBV-SH NL Itzehoe) für die Errichtung der LH-13-328	Anlage 4.1 Blatt 13a
68	380-kV-Leitung Nr. LH-13-328 Kreis Segeberg - Raum Lübeck	temporäre Verrohrung	a) - b) TenneT TSO GmbH	temporäre Verrohrung des Grabens (Länge 5 m, Durchmesser 0,5 m) und temporäre Verbreiterung der Grabenüberfahrt für die Errichtung der LH-13-328; vollständiger Rückbau	Anlage 4.1 Blatt 13, 13a, 13b, 14
69	110-kV-Leitung Nr. LH-13-147 Mast 13 - Mast 15	Freileitungsprovisorium	a) - b) TenneT TSO GmbH	Freileitungsprovisorium sowie teilweise Kabelbrücke mit Baueinsatzkabel im Bereich Mast 13 - Mast 15, für die Errichtung der LH-13-328; vollständiger Rückbau	Anlage 4.1 Blatt 13, 13b, 14, 14a, 14b
70	220-kV-Leitung Nr. LH-13-208 Mast 14 - Mast 16	Freileitungsprovisorium	a) - b) TenneT TSO GmbH	Freileitungsprovisorium sowie teilweise Baueinsatzkabel während der Baumaßnahme im Bereich Mast 14 - Mast 16, für die Errichtung der LH-13-328; vollständiger Rückbau	Anlage 4.1 Blatt 13, 13b, 14, 14a, 14b, 15
71	380-kV-Leitung Nr. LH-13-328 Kreis Segeberg - Raum Lübeck Mast 9 - Mast 10	Schutzgerüst	a) - b) TenneT TSO GmbH	Schutzgerüst zum Seilzug über die Gemeindestraße "Gräbenhorst", Mast 9 - Mast 10; vollständiger Rückbau	Anlage 4.1 Blatt 14, 14a, 14b
72	110-kV-Leitung Nr. LH-13-147 Mast 15	Schutzgerüst	a) - b) TenneT TSO GmbH	Schutzgerüst zum Seilzug über die Gemeindestraße "Gräbenhorst", Mast 8 LH-13-328 - Mast 15 LH-13-147; vollständiger Rückbau	Anlage 4.1 Blatt 14, 14a, 14b



<b>Planfeststellungsunterlage</b>  <b>380-kV-Leitung</b> <b>Kreis Segeberg - Raum Lübeck LH-13-328</b>		<h1 style="text-align: center;">Bauwerksverzeichnis</h1>	<b>Anlage 7.1</b>
			<b>Blatt:</b> Seite 17 von 62
			<b>Datum:</b> 02.03.2020
<b>Aufgestellt:</b> <b>Bayreuth, den 15.10.2018</b>  <b>TenneT TSO GmbH</b> 			<b>Revision:</b>

Bauwerksnummer	Stationierung	Bezeichnung	a) bisheriger b) künftiger Eigentümer oder Unterhaltungspflichtiger	Vorgesehene Regelung	Darstellung
1	2	3	4	5	6
73	110-kV-Leitung Nr. LH-13-147 Mast 15 - Mast 18 Z15	Zufahrt	a) - b) TenneT TSO GmbH	temporäre Verbreiterung der bestehenden Zufahrt von der Landesstraße L233 "Segeberger Straße" (Straßenbaulastträger: LBV-SH NL Lübeck) für den Seilzug der LH-13-147; vollständiger Rückbau	Anlage 4.1 Blatt 14b
74	110-kV-Leitung Nr. LH-13-147 Mast 15 - Mast 18 Z14	Zufahrt	a) - b) TenneT TSO GmbH	temporäre Verbreiterung der bestehenden Zufahrt von der Landesstraße L233 "Segeberger Straße" (Straßenbaulastträger: LBV-SH NL Lübeck) für den Seilzug der LH-13-147; vollständiger Rückbau	Anlage 4.1 Blatt 14b
75	110-kV-Leitung Nr. LH-13-147 Mast 15 - Mast 18	Schutzgerüst	a) - b) TenneT TSO GmbH	Schutzgerüst zum Seilzug über die Landesstraße L233 "Segeberger Straße"; vollständiger Rückbau	Anlage 4.1 Blatt 14b
76	220-kV-Leitung Nr. LH-13-208 Hamburg/Nord - Lübeck Mast 16 - Portal	Hochspannungsleitung	a) TenneT TSO GmbH b) -	Rückbau der 220-kV-Leitung Hamburg/Nord - Lübeck, Mast 16 - Portal	Anlage 4.1 Blatt 14, 15, 15a, 16, 17, 18, 19, 20, 20a, 21, 22, 22a, 23, 24, 25, 26, 26a, 27, 28, 29, 30, 31, 32, 33, 34, 34a, 35, 36, 37, 37a, 38, 39, 40, 41, 42, 43, 44, 45, 45a, 46, 47, 48, 49, 49b, 50, 51, 52, 53, 54, 55, 56, 57, 58, 59, 60, 60a, 61, 62, 63, 64, 65, 66, 66a, 67
77	380-kV-Leitung Nr. LH-13-328 Kreis Segeberg - Raum Lübeck Mast 11 - Mast 12	Schutzgerüst	a) - b) TenneT TSO GmbH	Schutzgerüst für den Seilzug über die Gemeindestraße "Friedrichstaler Weg" (Privatweg), Mast 11 - Mast 12; vollständiger Rückbau	Anlage 4.1 Blatt 15, 15a

<b>Planfeststellungsunterlage</b>  <b>380-kV-Leitung</b> <b>Kreis Segeberg - Raum Lübeck LH-13-328</b>		<h1 style="text-align: center;">Bauwerksverzeichnis</h1>	<b>Anlage 7.1</b>
			<b>Blatt:</b> Seite 18 von 62
			<b>Datum:</b> 02.03.2020
<b>Aufgestellt:</b> <b>Bayreuth, den 15.10.2018</b>  <b>TenneT TSO GmbH</b> 			<b>Revision:</b>

Bauwerksnummer	Stationierung	Bezeichnung	a) bisheriger b) künftiger Eigentümer oder Unterhaltungspflichtiger	Vorgesehene Regelung	Darstellung
1	2	3	4	5	6
78	380-kV-Leitung Nr. LH-13-328 Kreis Segeberg - Raum Lübeck	Höchstspannungsleitung	a) - b) TenneT TSO GmbH	Errichtung der Kabelübergangsanlage Kisdorferwohld/West (KÜA KIW)	Anlage 4.1 Blatt 17, 18, 19
79	380-kV-Leitung Nr. LH-13-328 Kreis Segeberg - Raum Lübeck	dauerhafte Zuwegung	a) - b) TenneT TSO GmbH	Herstellung einer dauerhaften Zuwegung zur Kabelübergangsanlage Kisdorferwohld/West (KÜA KIW)	Anlage 4.1 Blatt 18, 19
80	380-kV-Leitung Nr. LH-13-328 Kreis Segeberg - Raum Lübeck Teilerdverkabelung Kisdorferwohld	Höchstspannungsleitung	a) - b) TenneT TSO GmbH	Errichtung der 380-kV-Teilerdverkabelung LH-13-328, Kreis Segeberg - Raum Lübeck, Kabelendverschluss 199 - Kabelendverschluss 200	Anlage 4.1 Blatt 17, 18, 18a, 19, 20, 20a, 21, 22, 22a, 23, 24
81	380-kV-Leitung Nr. LH-13-328 Kreis Segeberg - Raum Lübeck Teilerdverkabelung Kisdorferwohld	Demontage	a) - b) TenneT TSO GmbH	Vollständiger Rückbau des Weges (Länge 5 m, Breite 45 m) während der Verlegung des Erdkabels und anschließender Wiederherstellung, Station 0+375	Anlage 4.1 Blatt 19
82	380-kV-Leitung Nr. LH-13-328 Kreis Segeberg - Raum Lübeck Teilerdverkabelung Kisdorferwohld	temporäre Verbindung (Rohr- oder Schlauchleitung)	a) - b) TenneT TSO GmbH	temporäre Aufrechterhaltung der Gewässerfließeigenschaft während der Verlegung des Erdkabels mittels einer Rohr- oder Schlauchleitung, Station 0+381; vollständiger Rückbau	Anlage 4.1 Blatt 19

<b>Planfeststellungsunterlage</b>  <b>380-kV-Leitung</b> <b>Kreis Segeberg - Raum Lübeck LH-13-328</b>		<h1>Bauwerksverzeichnis</h1>	<b>Anlage 7.1</b>
			Blatt: Seite 19 von 62
			Datum: 02.03.2020
<u>Aufgestellt:</u> Bayreuth, den 15.10.2018  TenneT TSO GmbH 			Revision:


Bauwerksnummer	Stationierung	Bezeichnung	a) bisheriger b) künftiger Eigentümer oder Unterhaltungspflichtiger	Vorgesehene Regelung	Darstellung
1	2	3	4	5	6
83	380-kV-Leitung Nr. LH-13-328 Kreis Segeberg - Raum Lübeck Teilerdverkabelung Kisdorferwohld	temporäre Verbindung (Rohr- oder Schlauchleitung)	a) - b) TenneT TSO GmbH	temporäre Aufrechterhaltung der Gewässerfließeigenschaft des Grabens während der Verlegung des Erdkabels mittels einer Rohr- oder Schlauchleitung, Station 0+385; vollständiger Rückbau	Anlage 4.1 Blatt 19
84	380-kV-Leitung Nr. LH-13-328 Kreis Segeberg - Raum Lübeck Teilerdverkabelung Kisdorferwohld	temporäre Verbindung (Rohr- oder Schlauchleitung)	a) - b) TenneT TSO GmbH	temporäre Aufrechterhaltung der Gewässerfließeigenschaft des Grabens während der Verlegung des Erdkabels mittels einer Rohr- oder Schlauchleitung, Station 0+509; vollständiger Rückbau	Anlage 4.1 Blatt 20
85	380-kV-Leitung Nr. LH-13-328 Kreis Segeberg - Raum Lübeck Teilerdverkabelung Kisdorferwohld	Demontage	a) - b) TenneT TSO GmbH	Vollständiger Rückbau der Gemeindestraße "Elmenhorstweg" (Länge 5 m, Breite 40 m) während der Verlegung des Erdkabels und anschließender Wiederherstellung, Station 0+519	Anlage 4.1 Blatt 20
86	380-kV-Leitung Nr. LH-13-328 Kreis Segeberg - Raum Lübeck Teilerdverkabelung Kisdorferwohld	Sicherung	a) - b) TenneT TSO GmbH	Sicherung des FM-Kabels (Deutsche Telekom AG) während der Errichtung der 380-kV-Teilerdverkabelung durch Abstützung, Station 0+525; vollständiger Rückbau	Anlage 4.1 Blatt 18

<b>Planfeststellungsunterlage</b>  <b>380-kV-Leitung</b> <b>Kreis Segeberg - Raum Lübeck LH-13-328</b>		<h1 style="text-align: center;">Bauwerksverzeichnis</h1>	<b>Anlage 7.1</b>
			<b>Blatt:</b> Seite 20 von 62
			<b>Datum:</b> 02.03.2020
<b>Aufgestellt:</b> <b>Bayreuth, den 15.10.2018</b>  <b>TenneT TSO GmbH</b> 			<b>Revision:</b>

Bauwerksnummer	Stationierung	Bezeichnung	a) bisheriger b) künftiger Eigentümer oder Unterhaltungspflichtiger	Vorgesehene Regelung	Darstellung
1	2	3	4	5	6
87	380-kV-Leitung Nr. LH-13-328 Kreis Segeberg - Raum Lübeck Teilerdverkabelung Kisdorferwohld	Demontage  temporäre Verbindung (Rohr- oder Schlauchleitung)	a) - b) TenneT TSO GmbH	die vorhandene Rohrleitung wird demontiert und nach der Baumaßnahme wiederhergestellt; die temporäre Aufrechterhaltung der Gewässerfließeigenschaft des Gewässers II. Ordnung (Nr. 7.13 "Rönne", verrohrt, GPV Alster-Rönne) erfolgt während der Verlegung des Erdkabels mittels einer Rohr- oder Schlauchleitung, Station 0+572; vollständiger Rückbau	Anlage 4.1 Blatt 20
88	380-kV-Leitung Nr. LH-13-328 Kreis Segeberg - Raum Lübeck Teilerdverkabelung Kisdorferwohld	Sicherung	a) - b) TenneT TSO GmbH	Sicherung einer Gasleitung (ND, DN 90 PE, Schleswig-Holstein Netz AG) während der Errichtung der 380-kV-Teilerdverkabelung durch Abstützung, Station 0+897; vollständiger Rückbau	Anlage 4.1 Blatt 20, 20a
89	380-kV-Leitung Nr. LH-13-328 Kreis Segeberg - Raum Lübeck Teilerdverkabelung Kisdorferwohld	Sicherung	a) - b) TenneT TSO GmbH	Sicherung des Stromkabels (NS, Schleswig-Holstein Netz AG) während der Errichtung der 380-kV-Teilerdverkabelung durch Abstützung, Station 0+898; vollständiger Rückbau	Anlage 4.1 Blatt 20, 20a
90	380-kV-Leitung Nr. LH-13-328 Kreis Segeberg - Raum Lübeck Teilerdverkabelung Kisdorferwohld	Demontage	a) - b) TenneT TSO GmbH	Vollständiger Rückbau der Gemeindestraße "Ellernbrook" (Länge 35 m, Breite 5 m) während der Verlegung des Erkabels und anschließender Wiederherstellung, Station 0+901	Anlage 4.1 Blatt 20, 20a

<b>Planfeststellungsunterlage</b>  <b>380-kV-Leitung</b> <b>Kreis Segeberg - Raum Lübeck LH-13-328</b>		<h1 style="text-align: center;">Bauwerksverzeichnis</h1>	<b>Anlage 7.1</b>
			<b>Blatt:</b> Seite 21 von 62
			<b>Datum:</b> 02.03.2020
<b>Aufgestellt:</b> <b>Bayreuth, den 15.10.2018</b>  <b>TenneT TSO GmbH</b> 			<b>Revision:</b>

Bauwerksnummer	Stationierung	Bezeichnung	a) bisheriger b) künftiger Eigentümer oder Unterhaltungspflichtiger	Vorgesehene Regelung	Darstellung
1	2	3	4	5	6
91	380-kV-Leitung Nr. LH-13-328 Kreis Segeberg - Raum Lübeck Teilerdverkabelung Kisdorferwohld	Sicherung	a) - b) TenneT TSO GmbH	Sicherung einer Trinkwasserleitung (Stadtwerke Kaltenkirchen) während der Errichtung der 380-kV-Teilerdverkabelung durch Abstützung, Station 0+903; vollständiger Rückbau	Anlage 4.1 Blatt 20, 20a
92	380-kV-Leitung Nr. LH-13-328 Kreis Segeberg - Raum Lübeck Teilerdverkabelung Kisdorferwohld	Sicherung	a) - b) TenneT TSO GmbH	Sicherung des FM-Kabels (Deutsche Telekom AG) während der Errichtung der 380-kV-Teilerdverkabelung durch Abstützung, Station 0+905; vollständiger Rückbau	Anlage 4.1 Blatt 20, 20a
93	380-kV-Leitung Nr. LH-13-328 Kreis Segeberg - Raum Lübeck Teilerdverkabelung Kisdorferwohld	Demontage	a) Flurstückseigentümer b) -	Demontage einer offenen Lagerhalle	Anlage 4.1 Blatt 20, 20a
94	380-kV-Leitung Nr. LH-13-328 Kreis Segeberg - Raum Lübeck Teilerdverkabelung Kisdorferwohld	Demontage	a) Flurstückseigentümer b) -	Demontage des Containerschuppens	Anlage 4.1 Blatt 20, 20a

<b>Planfeststellungsunterlage</b>  <b>380-kV-Leitung</b> <b>Kreis Segeberg - Raum Lübeck LH-13-328</b>		<h1 style="text-align: center;">Bauwerksverzeichnis</h1>	<b>Anlage 7.1</b>
			<b>Blatt:</b> Seite 22 von 62
			<b>Datum:</b> 02.03.2020
<b>Aufgestellt:</b> <b>Bayreuth, den 15.10.2018</b>  <b>TenneT TSO GmbH</b> 			<b>Revision:</b>

Bauwerksnummer	Stationierung	Bezeichnung	a) bisheriger b) künftiger Eigentümer oder Unterhaltungspflichtiger	Vorgesehene Regelung	Darstellung
1	2	3	4	5	6
95	380-kV-Leitung Nr. LH-13-328 Kreis Segeberg - Raum Lübeck Teilerdverkabelung Kisdorferwohld	Cross-Bonding	a) - b) TenneT TSO GmbH	Herstellung einer Cross-Bonding-Anlage mit Schacht und oberflächlicher Einfassung, Station 0+936	Anlage 4.1 Blatt 20, 20a
96	380-kV-Leitung Nr. LH-13-328 Kreis Segeberg - Raum Lübeck Teilerdverkabelung Kisdorferwohld	temporäre Verbindung (Rohr- oder Schlauchleitung)	a) - b) TenneT TSO GmbH	temporäre Aufrechterhaltung der Gewässerfließeigenschaft des Grabens während der Verlegung des Erdkabels mittels einer Rohr- oder Schlauchleitung, sowie temporäre Verrohrung (Länge 47 m, Durchmesser 0,30 m), Station 0+960; vollständiger Rückbau	Anlage 4.1 Blatt 20, 20a, 21
97	380-kV-Leitung Nr. LH-13-328 Kreis Segeberg - Raum Lübeck Teilerdverkabelung Kisdorferwohld	temporäre Verbindung (Rohr- oder Schlauchleitung)	a) - b) TenneT TSO GmbH	temporäre Aufrechterhaltung der Gewässerfließeigenschaft des Grabens während der Verlegung des Erdkabels mittels einer Rohr- oder Schlauchleitung, Station 0+984; vollständiger Rückbau	Anlage 4.1 Blatt 20, 20a, 21
98	380-kV-Leitung Nr. LH-13-328 Kreis Segeberg - Raum Lübeck Teilerdverkabelung Henstedt-Ulzburg	Sicherung	a) - b) TenneT TSO GmbH	Sicherung des FM-Kabels (Kisdorf Energie GmbH & Co. KG) während der Errichtung der 380-kV-Teilerdverkabelung durch Abstützung, Station 0+986; vollständiger Rückbau	Anlage 4.1 Blatt 20, 20a, 21

<b>Planfeststellungsunterlage</b>  <b>380-kV-Leitung</b> <b>Kreis Segeberg - Raum Lübeck LH-13-328</b>		<h1 style="text-align: center;">Bauwerksverzeichnis</h1>	<b>Anlage 7.1</b>
			<b>Blatt:</b> Seite 23 von 62
			<b>Datum:</b> 02.03.2020
<b>Aufgestellt:</b> <b>Bayreuth, den 15.10.2018</b>  <b>TenneT TSO GmbH</b> 			<b>Revision:</b>

Bauwerksnummer	Stationierung	Bezeichnung	a) bisheriger b) künftiger Eigentümer oder Unterhaltungspflichtiger	Vorgesehene Regelung	Darstellung
1	2	3	4	5	6
99	380-kV-Leitung Nr. LH-13-328 Kreis Segeberg - Raum Lübeck Teilerdverkabelung Henstedt-Ulzburg	Sicherung	a) - b) TenneT TSO GmbH	Sicherung der Gasleitung (DN 200, mit LWL, Kisdorf Energie GmbH & Co. KG) während der Errichtung der 380-kV-Teilerdverkabelung durch Abstützung, Station 0+989; vollständiger Rückbau	Anlage 4.1 Blatt 20, 20a, 21
100	380-kV-Leitung Nr. LH-13-328 Kreis Segeberg - Raum Lübeck Teilerdverkabelung Kisdorferwohld	Höchstspannungsleitung	a) - b) TenneT TSO GmbH	Errichtung der 380-kV-Teilerdverkabelung LH-13-328, Kreis Segeberg - Raum Lübeck, unter der Kreisstraße K21 "Wakendorfer Straße" mit einer HD-Bohrung (Länge HD-Bohrung 45 m)	Anlage 4.1 Blatt 21
101	380-kV-Leitung Nr. LH-13-328 Kreis Segeberg - Raum Lübeck Teilerdverkabelung Kisdorferwohld 220-kV-Leitung Nr. LH-13-208 Hamburg/Nord - Lübeck Z16	Zufahrt	a) - b) TenneT TSO GmbH	temporäre Verbreiterung der bestehenden Zufahrt von der Kreisstraße K21 "Wakendorfer Straße" (Straßenbaulastträger: LBV-SH NL Lübeck) für die Errichtung der LH-13-328 und für den Rückbau der LH-13-208	Anlage 4.1 Blatt 21

<b>Planfeststellungsunterlage</b>  <b>380-kV-Leitung</b> <b>Kreis Segeberg - Raum Lübeck LH-13-328</b>		<h1 style="text-align: center;">Bauwerksverzeichnis</h1>	<b>Anlage 7.1</b>
			<b>Blatt:</b> Seite 24 von 62
			<b>Datum:</b> 02.03.2020
<b>Aufgestellt:</b> <b>Bayreuth, den 15.10.2018</b>  <b>TenneT TSO GmbH</b> 			<b>Revision:</b>

Bauwerksnummer	Stationierung	Bezeichnung	a) bisheriger b) künftiger Eigentümer oder Unterhaltungspflichtiger	Vorgesehene Regelung	Darstellung
1	2	3	4	5	6
102	380-kV-Leitung Nr. LH-13-328 Kreis Segeberg - Raum Lübeck Teilerdverkabelung Kisdorferwohld 220-kV-Leitung Nr. LH-13-208 Hamburg/Nord - Lübeck Z17	Zufahrt	a) - b) TenneT TSO GmbH	temporäre Verbreiterung der bestehenden Zufahrt von der Kreisstraße K21 "Wakendorfer Straße" (Straßenbaulasträger: LBV-SH NL Lübeck) für die Errichtung der LH-13-328 und für den Rückbau der LH-13-208	Anlage 4.1 Blatt 21
103	380-kV-Leitung Nr. LH-13-328 Kreis Segeberg - Raum Lübeck Teilerdverkabelung Kisdorferwohld	temporäre Verbindung (Rohr- oder Schlauchleitung)	a) - b) TenneT TSO GmbH	temporäre Aufrechterhaltung der Gewässerfließeigenschaft des Grabens während der Verlegung des Erdkabels mittels einer Rohr- oder Schlauchleitung, Station 1+641; vollständiger Rückbau	Anlage 4.1 Blatt 21
104	380-kV-Leitung Nr. LH-13-328 Kreis Segeberg - Raum Lübeck Teilerdverkabelung Kisdorferwohld	temporäre Verbindung (Rohr- oder Schlauchleitung)	a) - b) TenneT TSO GmbH	temporäre Aufrechterhaltung der Gewässerfließeigenschaft des Gewässers II. Ordnung (Nr. 7.16 "Rönne", GPV Alster-Rönne) während der Verlegung des Erdkabels mittels einer Rohr- oder Schlauchleitung, Station 1+783; vollständiger Rückbau	Anlage 4.1 Blatt 21



<b>Planfeststellungsunterlage</b>  <b>380-kV-Leitung</b> <b>Kreis Segeberg - Raum Lübeck LH-13-328</b>		<h1 style="text-align: center;">Bauwerksverzeichnis</h1>	<b>Anlage 7.1</b>
			<b>Blatt:</b> Seite 25 von 62
<b>Aufgestellt:</b> <b>Bayreuth, den 15.10.2018</b>			<b>Datum:</b> 02.03.2020
<b>TenneT TSO GmbH</b> 			<b>Revision:</b>

Bauwerksnummer	Stationierung	Bezeichnung	a) bisheriger b) künftiger Eigentümer oder Unterhaltungspflichtiger	Vorgesehene Regelung	Darstellung
1	2	3	4	5	6
105	380-kV-Leitung Nr. LH-13-328 Kreis Segeberg - Raum Lübeck Teilerdverkabelung Kisdorferwohld	temporäre Verbindung (Rohr- oder Schlauchleitung)	a) - b) TenneT TSO GmbH	temporäre Aufrechterhaltung der Gewässerfließeigenschaft des Grabens während der Verlegung des Erdkabels mittels einer Rohr- oder Schlauchleitung, Station 1+789; vollständiger Rückbau	Anlage 4.1 Blatt 21
106	380-kV-Leitung Nr. LH-13-328 Kreis Segeberg - Raum Lübeck Teilerdverkabelung Kisdorferwohld	Cross-Bonding	a) - b) TenneT TSO GmbH	Herstellung einer Cross-Bonding-Anlage mit Schacht und oberflächlicher Einfassung, Station 1+994	Anlage 4.1 Blatt 22
107	220-kV-Leitung Nr. LH-13-208 Hamburg/Nord - Lübeck Mast 26	temporäre Verrohrung	a) - b) TenneT TSO GmbH	temporäre Verrohrung des Grabens (Länge 20 m, Durchmesser 0,3 m) und temporäre Grabenüberfahrt für den Rückbau der LH-13-208; vollständiger Rückbau	Anlage 4.1 Blatt 22, 22a
108	220-kV-Leitung Nr. LH-13-208 Hamburg/Nord - Lübeck Mast 26	temporäre Verrohrung	a) - b) TenneT TSO GmbH	temporäre Verrohrung des Grabens (Länge 10 m, Durchmesser 0,3 m) und temporäre Grabenüberfahrt für den Rückbau der LH-13-208; vollständiger Rückbau	Anlage 4.1 Blatt 22, 22a

<b>Planfeststellungsunterlage</b>  <b>380-kV-Leitung</b> <b>Kreis Segeberg - Raum Lübeck LH-13-328</b>		<h1 style="text-align: center;">Bauwerksverzeichnis</h1>	<b>Anlage 7.1</b>
			<b>Blatt:</b> Seite 26 von 62
			<b>Datum:</b> 02.03.2020
<b>Aufgestellt:</b> <b>Bayreuth, den 15.10.2018</b>  <b>TenneT TSO GmbH</b> 			<b>Revision:</b>

Bauwerksnummer	Stationierung	Bezeichnung	a) bisheriger b) künftiger Eigentümer oder Unterhaltungspflichtiger	Vorgesehene Regelung	Darstellung
1	2	3	4	5	6
109	380-kV-Leitung Nr. LH-13-328 Kreis Segeberg - Raum Lübeck Teilerdverkabelung Kisdorferwohld	Demontage	a) - b) TenneT TSO GmbH	Vollständiger Rückbau des Weges (Länge 70 m, Breite 5 m) während der Verlegung des Erkabels und anschließender Wiederherstellung, Station 2+472	Anlage 4.1 Blatt 22, 22a, 23
110	380-kV-Leitung Nr. LH-13-328 Kreis Segeberg - Raum Lübeck Teilerdverkabelung Kisdorferwohld	Sicherung	a) - b) TenneT TSO GmbH	Sicherung des FM-Kabels (Deutsche Telekom AG) während der Errichtung der 380-kV-Teilerdverkabelung durch Abstützung, Station 2+475; vollständiger Rückbau	Anlage 4.1 Blatt 22, 22a, 23
111	380-kV-Leitung Nr. LH-13-328 Kreis Segeberg - Raum Lübeck Teilerdverkabelung Kisdorferwohld	Sicherung	a) - b) TenneT TSO GmbH	Sicherung des 20-kV-Kabels (Nr. 30-041, Schleswig-Holstein Netz AG) während der Errichtung der 380-kV-Teilerdverkabelung durch Abstützung, Station 2+732; vollständiger Rückbau	Anlage 4.1 Blatt 23
112	380-kV-Leitung Nr. LH-13-328 Kreis Segeberg - Raum Lübeck Teilerdverkabelung Kisdorferwohld	temporäre Verbindung (Rohr- oder Schlauchleitung)	a) - b) TenneT TSO GmbH	temporäre Aufrechterhaltung der Gewässerfließfähigkeit des Grabens während der Verlegung des Erdkabels mittels einer Rohr- oder Schlauchleitung, Station 2+949; vollständiger Rückbau	Anlage 4.1 Blatt 23, 24

<b>Planfeststellungsunterlage</b>  <b>380-kV-Leitung</b> <b>Kreis Segeberg - Raum Lübeck LH-13-328</b>		<h1 style="text-align: center;">Bauwerksverzeichnis</h1>	<b>Anlage 7.1</b>
			<b>Blatt:</b> Seite 27 von 62
			<b>Datum:</b> 02.03.2020
<b>Aufgestellt:</b> <b>Bayreuth, den 15.10.2018</b>  <b>TenneT TSO GmbH</b> 			<b>Revision:</b>

Bauwerksnummer	Stationierung	Bezeichnung	a) bisheriger b) künftiger Eigentümer oder Unterhaltungspflichtiger	Vorgesehene Regelung	Darstellung
1	2	3	4	5	6
113	380-kV-Leitung Nr. LH-13-328 Kreis Segeberg - Raum Lübeck Teilerdverkabelung Kisdorferwohld	temporäre Verbindung (Rohr- oder Schlauchleitung)	a) - b) TenneT TSO GmbH	temporäre Aufrechterhaltung der Gewässerfließeigenschaft des Grabens während der Verlegung des Erdkabels mittels einer Rohr- oder Schlauchleitung, Station 2+953; vollständiger Rückbau	Anlage 4.1 Blatt 23, 24
114	380-kV-Leitung Nr. LH-13-328 Kreis Segeberg - Raum Lübeck Teilerdverkabelung Kisdorferwohld 220-kV-Leitung Nr. LH-13-208 Hamburg/Nord - Lübeck	temporäre Verrohrung	a) - b) TenneT TSO GmbH	temporäre Verrohrung des Grabens (Länge 5 m, Durchmesser 0,6 m) und temporäre Verbreiterung der Grabenüberfahrt für die Errichtung der LH-13-328 und für den Rückbau der LH-13-208; vollständiger Rückbau	Anlage 4.1 Blatt 23, 24
115	380-kV-Leitung Nr. LH-13-328 Kreis Segeberg - Raum Lübeck Teilerdverkabelung Kisdorferwohld 220-kV-Leitung Nr. LH-13-208 Hamburg/Nord - Lübeck	temporäre Verrohrung	a) - b) TenneT TSO GmbH	temporäre Verrohrung des Grabens (Länge 5m, Durchmesser 0,6m) und temporäre Verbreiterung der Grabenüberfahrt für die Errichtung der LH-13-328 und für den Rückbau der LH-13-208; vollständiger Rückbau	Anlage 4.1 Blatt 23, 24, 25

<b>Planfeststellungsunterlage</b>  <b>380-kV-Leitung</b> <b>Kreis Segeberg - Raum Lübeck LH-13-328</b>		<h1 style="text-align: center;">Bauwerksverzeichnis</h1>	<b>Anlage 7.1</b>
			<b>Blatt:</b> Seite 28 von 62
			<b>Datum:</b> 02.03.2020
<b>Aufgestellt:</b> <b>Bayreuth, den 15.10.2018</b>  TenneT TSO GmbH 			<b>Revision:</b>

Bauwerksnummer	Stationierung	Bezeichnung	a) bisheriger b) künftiger Eigentümer oder Unterhaltungspflichtiger	Vorgesehene Regelung	Darstellung
1	2	3	4	5	6
116	380-kV-Leitung Nr. LH-13-328 Kreis Segeberg - Raum Lübeck	Höchstspannungsleitung	a) - b) TenneT TSO GmbH	Errichtung der Kabelübergangsanlage Kisdorferwohld/Ost (KÜA KIO)	Anlage 4.1 Blatt 23, 24, 25
117	380-kV-Leitung Nr. LH-13-328 Kreis Segeberg - Raum Lübeck	dauerhafte Zuwegung	a) - b) TenneT TSO GmbH	Herstellung einer dauerhaften Zuwegung zur Kabelübergangsanlage Kisdorferwohld/Ost (KÜA KIO)	Anlage 4.1 Blatt 23, 24, 25
118	380-kV-Leitung Nr. LH-13-328 Kreis Segeberg - Raum Lübeck	Höchstspannungsleitung	a) - b) TenneT TSO GmbH	Errichtung der 380-kV-Freileitung LH-13-328, Kreis Segeberg - Raum Lübeck, Portal 200 - Portal 999	Anlage 4.1 Blatt 23, 24, 25, 26, 26a, 27, 28, 29, 30, 31, 32, 33, 34, 34a, 35, 36, 37, 37a, 38, 39, 40, 41, 42, 43, 44
119	380-kV-Leitung Nr. LH-13-328 Kreis Segeberg - Raum Lübeck 220-kV-Leitung Nr. LH-13-208 Hamburg/Nord - Lübeck	temporäre Verrohrung temporäre Überfahrt	a) - b) TenneT TSO GmbH	Herstellung einer temporären Verrohrung (Länge 25 m, Durchmesser 0,4 m) und temporären Grabenüberfahrt, an der Landesstraße L233 "Brunshorst", für die Errichtung der LH-13-328 und für den Rückbau der LH-13-208; vollständiger Rückbau	Anlage 4.1 Blatt 26a

<b>Planfeststellungsunterlage</b>  <b>380-kV-Leitung</b> <b>Kreis Segeberg - Raum Lübeck LH-13-328</b>		<h1 style="text-align: center;">Bauwerksverzeichnis</h1>	<b>Anlage 7.1</b>
			<b>Blatt:</b> Seite 29 von 62
			<b>Datum:</b> 02.03.2020
<b>Aufgestellt:</b> <b>Bayreuth, den 15.10.2018</b>  <b>TenneT TSO GmbH</b> 			<b>Revision:</b>

Bauwerksnummer	Stationierung	Bezeichnung	a) bisheriger b) künftiger Eigentümer oder Unterhaltungspflichtiger	Vorgesehene Regelung	Darstellung
1	2	3	4	5	6
120	380-kV-Leitung Nr. LH-13-328 Kreis Segeberg - Raum Lübeck 220-kV-Leitung Nr. LH-13-208 Hamburg/Nord - Lübeck Z18	Zufahrt	a) - b) TenneT TSO GmbH	Herstellung einer temporären neuen Zufahrt der Landesstraße L233 "Brunshorst" (Straßenbaulastträger: LBV-SH NL Lübeck) für die Errichtung der LH-13-328 und für den Rückbau der LH-13-208; vollständiger Rückbau	Anlage 4.1 Blatt 26a
121	380-kV-Leitung Nr. LH-13-328 Kreis Segeberg - Raum Lübeck 220-kV-Leitung Nr. LH-13-208 Hamburg/Nord - Lübeck	Freileitungsprovisorium mit Baueinsatzkabel	a) - b) TenneT TSO GmbH	Freileitungsprovisorium und teilweise Baueinsatzkabel während der Baumaßnahme im Bereich Mast 31 - Mast 35 der 220-kV-Freileitung LH-13-208, für die Errichtung der LH-13-328; vollständiger Rückbau	Anlage 4.1 Blatt 25, 26, 26a, 27, 28, 29
122	220-kV-Leitung Nr. LH-13-208 Hamburg/Nord - Lübeck	Demontage	a) Flurstückseigentümer b) -	Demontage der Überführung des Weidezaunes für die Errichtung des 220-kV-Freileitungsprovisoriums; vollständiger Rückbau	Anlage 4.1 Blatt 25, 26, 27

<b>Planfeststellungsunterlage</b>  <b>380-kV-Leitung</b> <b>Kreis Segeberg - Raum Lübeck LH-13-328</b>		<h1 style="text-align: center;">Bauwerksverzeichnis</h1>	<b>Anlage 7.1</b>
			<b>Blatt:</b> Seite 30 von 62
			<b>Datum:</b> 02.03.2020
<b>Aufgestellt:</b> <b>Bayreuth, den 15.10.2018</b>  <b>TenneT TSO GmbH</b> 			<b>Revision:</b>

Bauwerksnummer	Stationierung	Bezeichnung	a) bisheriger b) künftiger Eigentümer oder Unterhaltungspflichtiger	Vorgesehene Regelung	Darstellung
1	2	3	4	5	6
123	380-kV-Leitung Nr. LH-13-328 Kreis Segeberg - Raum Lübeck 220-kV-Leitung Nr. LH-13-208 Hamburg/Nord - Lübeck	temporäre Verrohrung temporäre Überfahrt	a) - b) TenneT TSO GmbH	Herstellung einer temporären Verrohrung (Länge 7 m, Durchmesser 0,4 m) und temporären Grabenüberfahrt, an der Landesstraße L80 "Oeringer Damm", für das Freileitungsprovisorium (BW-Nr. 121) und das Schutzgerüst (BW-Nr. 126); vollständiger Rückbau	Anlage 4.1 Blatt 27
124	220-kV-Leitung Nr. LH-13-208 Hamburg/Nord - Lübeck Z19	Zufahrt	a) - b) TenneT TSO GmbH	temporäre Verbreiterung der bestehenden Zufahrt von der Landesstraße L80 "Oeringer Damm" (Straßenbaulastträger: LBV-SH NL Lübeck) für das Freileitungsprovisorium (BW-Nr. 121) und das Schutzgerüst (BW-Nr. 126)	Anlage 4.1 Blatt 27
125	220-kV-Leitung Nr. LH-13-208 Hamburg/Nord - Lübeck Z20	Zufahrt	a) - b) TenneT TSO GmbH	temporäre Verbreiterung der bestehenden Zufahrt von der Landesstraße L80 "Oeringer Damm" (Straßenbaulastträger: LBV-SH NL Lübeck) für das Freileitungsprovisorium (BW-Nr. 121) und das Schutzgerüst (BW-Nr. 126)	Anlage 4.1 Blatt 27
126	380-kV-Leitung Nr. LH-13-328 Kreis Segeberg - Raum Lübeck	Schutzgerüst	a) - b) TenneT TSO GmbH	Schutzgerüst für das 220-kV-Freileitungsprovisorium über die Landesstraße L80 "Oeringer Damm"; vollständiger Rückbau	Anlage 4.1 Blatt 27
127	220-kV-Leitung Nr. LH-13-208 Hamburg/Nord - Lübeck Z21	Zufahrt	a) - b) TenneT TSO GmbH	temporäre Verbreiterung der bestehenden Zufahrt von der Landesstraße L80 "Oeringer Damm" (Straßenbaulastträger: LBV-SH NL Lübeck) für das Freileitungsprovisorium (BW-Nr. 121) und das Schutzgerüst (BW-Nr. 126)	Anlage 4.1 Blatt 27

<b>Planfeststellungsunterlage</b>  <b>380-kV-Leitung</b> <b>Kreis Segeberg - Raum Lübeck LH-13-328</b>		<h1 style="text-align: center;">Bauwerksverzeichnis</h1>	<b>Anlage 7.1</b>
			<b>Blatt:</b> Seite 31 von 62
			<b>Datum:</b> 02.03.2020
<b>Aufgestellt:</b> <b>Bayreuth, den 15.10.2018</b>  <b>TenneT TSO GmbH</b> 			<b>Revision:</b>

Bauwerksnummer	Stationierung	Bezeichnung	a) bisheriger b) künftiger Eigentümer oder Unterhaltungspflichtiger	Vorgesehene Regelung	Darstellung
1	2	3	4	5	6
128	380-kV-Leitung Nr. LH-13-328 Kreis Segeberg - Raum Lübeck Mast 19 - Mast 20	Schutzgerüst	a) - b) TenneT TSO GmbH	Schutzgerüst zum Seilzug über die Gemeindestraße "Nahe Weg", Mast 19 - Mast 20; vollständiger Rückbau	Anlage 4.1 Blatt 27
129	380-kV-Leitung Nr. LH-13-328 Kreis Segeberg - Raum Lübeck Mast 19 - Mast 20	Schutzgerüst	a) - b) TenneT TSO GmbH	Schutzgerüst zum Seilzug über die Landesstraße L80 "Oeringer Damm", Mast 19 - Mast 20; vollständiger Rückbau	Anlage 4.1 Blatt 27, 28
130	380-kV-Leitung Nr. LH-13-328 Kreis Segeberg - Raum Lübeck Z22	Zufahrt	a) - b) TenneT TSO GmbH	temporäre Verbreiterung der bestehenden Zufahrt von der Landesstraße L80 "Oeringer Damm" (Straßenbaulastträger: LBV-SH NL Lübeck) für das Schutzgerüst (BW-Nr. 129)	Anlage 4.1 Blatt 27
131	380-kV-Leitung Nr. LH-13-328 Kreis Segeberg - Raum Lübeck Z23	Zufahrt	a) - b) TenneT TSO GmbH	bestehende Zufahrt von der Landesstraße L80 "Oeringer Damm" (Straßenbaulastträger: LBV-SH NL Lübeck) für das Schutzgerüst (BW-Nr. 129)	Anlage 4.1 Blatt 27
132	380-kV-Leitung Nr. LH-13-328 Kreis Segeberg - Raum Lübeck	temporäre Verrohrung temporäre Überfahrt	a) - b) TenneT TSO GmbH	Herstellung einer temporären Verrohrung (Länge 7 m, Durchmesser 0,4 m) und temporäre Verbreiterung der Grabenüberfahrt, an der Landesstraße L80 "Hauptstraße", für das Schutzgerüst (BW-Nr. 129); vollständiger Rückbau	Anlage 4.1 Blatt 27, 28

<b>Planfeststellungsunterlage</b>  <b>380-kV-Leitung</b> <b>Kreis Segeberg - Raum Lübeck LH-13-328</b>		<h1 style="text-align: center;">Bauwerksverzeichnis</h1>	<b>Anlage 7.1</b>
			Blatt: Seite 32 von 62
<u>Aufgestellt:</u> Bayreuth, den 15.10.2018			Datum: 02.03.2020
TenneT TSO GmbH 			Revision:

Bauwerksnummer	Stationierung	Bezeichnung	a) bisheriger b) künftiger Eigentümer oder Unterhaltungspflichtiger	Vorgesehene Regelung	Darstellung
1	2	3	4	5	6
133	380-kV-Leitung Nr. LH-13-328 Kreis Segeberg - Raum Lübeck Z24	Zufahrt	a) - b) TenneT TSO GmbH	bestehende Zufahrt von der Landesstraße L80 "Oeringer Damm" (Straßenbaulastträger: LBV-SH NL Lübeck) für das Schutzgerüst (BW-Nr. 129)	Anlage 4.1 Blatt 27, 28
134	380-kV-Leitung Nr. LH-13-328 Kreis Segeberg - Raum Lübeck Z25	Zufahrt	a) - b) TenneT TSO GmbH	temporäre Verbreiterung der bestehenden Zufahrt von der Landesstraße L80 "Hauptstraße" (Straßenbaulastträger: LBV-SH NL Lübeck) für die Errichtung der LH-13-328	Anlage 4.1 Blatt 27, 28, 29
135	380-kV-Leitung Nr. LH-13-328 Kreis Segeberg - Raum Lübeck Mast 21 - Mast 22	Schutzgerüst	a) - b) TenneT TSO GmbH	Schutzgerüst zum Seilzug über das Wirtschaftsgebäude, Mast 21 - Mast 22; vollständiger Rückbau	Anlage 4.1 Blatt 29
136	380-kV-Leitung Nr. LH-13-328 Kreis Segeberg - Raum Lübeck	Höchstspannungsleitung	a) - b) TenneT TSO GmbH	Demontage eines Zaunes zur Errichtung der LH-13-328 und anschließender Wiederherstellung	Anlage 4.1 Blatt 29, 30
137	380-kV-Leitung Nr. LH-13-328 Kreis Segeberg - Raum Lübeck Mast 23 - Mast 24	Schutzgerüst	a) - b) TenneT TSO GmbH	Schutzgerüst zum Seilzug über die Gemeindestraße, Mast 23 - Mast 24; vollständiger Rückbau	Anlage 4.1 Blatt 29, 30



<b>Planfeststellungsunterlage</b>  <b>380-kV-Leitung</b> <b>Kreis Segeberg - Raum Lübeck LH-13-328</b>		<h1 style="text-align: center;">Bauwerksverzeichnis</h1>	<b>Anlage 7.1</b>
			<b>Blatt:</b> Seite 33 von 62
			<b>Datum:</b> 02.03.2020
<b>Aufgestellt:</b> <b>Bayreuth, den 15.10.2018</b>  <b>TenneT TSO GmbH</b> 			<b>Revision:</b>

Bauwerksnummer	Stationierung	Bezeichnung	a) bisheriger b) künftiger Eigentümer oder Unterhaltungspflichtiger	Vorgesehene Regelung	Darstellung
1	2	3	4	5	6
138	380-kV-Leitung Nr. LH-13-328 Kreis Segeberg - Raum Lübeck Mast 23 - Mast 24	Schutzgerüst	a) - b) TenneT TSO GmbH	Schutzgerüst zum Seilzug über die Gemeindestraße, Mast 23 - Mast 24; vollständiger Rückbau	Anlage 4.1 Blatt 29, 30
139	220-kV-Leitung Nr. LH-13-208 Hamburg/Nord - Lübeck Mast 40 - Mast 45 380-kV-Leitung Nr. LH-13-328 Kreis Segeberg - Raum Lübeck	Freileitungsprovisorium mit Baueinsatzkabel	a) - b) TenneT TSO GmbH	Freileitungsprovisorium und teilweise Baueinsatzkabel während der Baumaßnahme im Bereich Mast 40 - Mast 45 der 220-kV-Freileitung LH-13-208, für die Errichtung der LH-13-328; vollständiger Rückbau	Anlage 4.1 Blatt 30, 31, 32, 33, 34, 34a
140	380-kV-Leitung Nr. LH-13-328 Kreis Segeberg - Raum Lübeck Mast 27 - Mast 28	Schutzgerüst	a) - b) TenneT TSO GmbH	Schutzgerüst zum Seilzug über die Gemeindestraße "Oeringer Straße", Mast 27 - Mast 28; vollständiger Rückbau	Anlage 4.1 Blatt 30, 31, 32
141	220-kV-Leitung Nr. LH-13-208 Hamburg/Nord - Lübeck	Schutzgerüst	a) - b) TenneT TSO GmbH	Schutzgerüst für das 220-kV-Freileitungsprovisorium über die Gemeindestraße "Oeringer Straße"; vollständiger Rückbau	Anlage 4.1 Blatt 31, 32
142	380-kV-Leitung Nr. LH-13-328 Kreis Segeberg - Raum Lübeck Mast 29 - Mast 30	Schutzgerüst	a) - b) TenneT TSO GmbH	Schutzgerüst zum Seilzug über die Landesstraße L232 "Sether Straße"; Mast 29 - Mast 30; vollständiger Rückbau	Anlage 4.1 Blatt 32, 33

<b>Planfeststellungsunterlage</b>  <b>380-kV-Leitung</b> <b>Kreis Segeberg - Raum Lübeck LH-13-328</b>		<h1 style="text-align: center;">Bauwerksverzeichnis</h1>	<b>Anlage 7.1</b>
			<b>Blatt:</b> Seite 34 von 62
			<b>Datum:</b> 02.03.2020
<b>Aufgestellt:</b> <b>Bayreuth, den 15.10.2018</b>  <b>TenneT TSO GmbH</b> 			<b>Revision:</b>

Bauwerksnummer	Stationierung	Bezeichnung	a) bisheriger b) künftiger Eigentümer oder Unterhaltungspflichtiger	Vorgesehene Regelung	Darstellung
1	2	3	4	5	6
143	380-kV-Leitung Nr. LH-13-328 Kreis Segeberg - Raum Lübeck Z26	Zufahrt	a) - b) TenneT TSO GmbH	temporäre Verbreiterung der bestehenden Zufahrt von der Landesstraße L232 "Sether Straße" (Straßenbaulastträger: LBV-SH NL Lübeck) für das Schutzgerüst (BW-Nr. 142)	Anlage 4.1 Blatt 32
144	220-kV-Leitung Nr. LH-13-208 Hamburg/Nord - Lübeck 380-kV-Leitung Nr. LH-13-328 Kreis Segeberg - Raum Lübeck Z27	Zufahrt	a) - b) TenneT TSO GmbH	temporäre Verbreiterung der bestehenden Zufahrt von der Landesstraße L232 "Sether Straße" (Straßenbaulastträger: LBV-SH NL Lübeck) für die Errichtung der LH-13-328, für das Freileitungsprovisorium (BW-Nr. 139) und für das Schutzgerüst (BW-Nr. 142, 145)	Anlage 4.1 Blatt 32
145	220-kV-Leitung Nr. LH-13-208 Hamburg/Nord - Lübeck	Schutzgerüst	a) - b) TenneT TSO GmbH	Schutzgerüst für das 220-kV-Freileitungsprovisorium über die Landesstraße L232 "Sether Straße"; vollständiger Rückbau	Anlage 4.1 Blatt 32, 33
146	220-kV-Leitung Nr. LH-13-208 Hamburg/Nord - Lübeck	Schutzgerüst	a) - b) TenneT TSO GmbH	Schutzgerüst für das 220-kV-Freileitungsprovisorium über die Landesstraße L232 "Sether Straße"; vollständiger Rückbau	Anlage 4.1 Blatt 32, 33
147	220-kV-Leitung Nr. LH-13-208 Hamburg/Nord - Lübeck Z28	Zufahrt	a) - b) TenneT TSO GmbH	temporäre Verbreiterung der bestehenden Zufahrt von der Landesstraße L232 "Sether Straße" (Straßenbaulastträger: LBV-SH NL Lübeck) für das Freileitungsprovisorium (BW-Nr. 139) und das Schutzgerüst (BW-Nr. 146)	Anlage 4.1 Blatt 32

<b>Planfeststellungsunterlage</b>  <b>380-kV-Leitung</b> <b>Kreis Segeberg - Raum Lübeck LH-13-328</b>		<h1 style="text-align: center;">Bauwerksverzeichnis</h1>	<b>Anlage 7.1</b>
			<b>Blatt:</b> Seite 35 von 62
			<b>Datum:</b> 02.03.2020
<b>Aufgestellt:</b> <b>Bayreuth, den 15.10.2018</b>  <b>TenneT TSO GmbH</b> 			<b>Revision:</b>

Bauwerksnummer	Stationierung	Bezeichnung	a) bisheriger b) künftiger Eigentümer oder Unterhaltungspflichtiger	Vorgesehene Regelung	Darstellung
1	2	3	4	5	6
148	220-kV-Leitung Nr. LH-13-208 Hamburg/Nord - Lübeck Z29	Zufahrt	a) - b) TenneT TSO GmbH	temporäre Verbreiterung der bestehenden Zufahrt von der Landesstraße L232 "Sether Straße" (Straßenbaulastträger: LBV-SH NL Lübeck) für das Freileitungsprovisorium (BW-Nr. 139)	Anlage 4.1 Blatt 32
149	380-kV-Leitung Nr. LH-13-328 Kreis Segeberg - Raum Lübeck	temporäre Verrohrung temporäre Überfahrt	a) - b) TenneT TSO GmbH	Herstellung einer temporären Verrohrung (Länge 5 m, Durchmesser 0,5 m) und temporären Grabenüberfahrt, am Gewässer II. Ordnung (Nr. B86, GPV Norderbeste), für die Errichtung der LH-13-328; vollständiger Rückbau	Anlage 4.1 Blatt 32, 33
150	220-kV-Leitung Nr. LH-13-208 Hamburg/Nord - Lübeck Mast 46 - Mast 48	Freileitungsprovisorium mit Baueinsatzkabel	a) - b) TenneT TSO GmbH	Freileitungsprovisorium und teilweise Baueinsatzkabel während der Baumaßnahme im Bereich Mast 46 - Mast 48 der 220-kV-Freileitung LH-13-208, für die Errichtung der LH-13-328; vollständiger Rückbau	Anlage 4.1 Blatt 34, 35, 36
151	380-kV-Leitung Nr. LH-13-328 Kreis Segeberg - Raum Lübeck	temporäre Verrohrung temporäre Überfahrt	a) - b) TenneT TSO GmbH	Herstellung einer temporären Verrohrung (Länge 9 m, Durchmesser 0,4 m) und temporären Grabenüberfahrt, am Gewässer II. Ordnung (Nr. 700 "Schmalfelder Au", GPV Schmalfelder-Au), für die Errichtung der LH-13-328; vollständiger Rückbau	Anlage 4.1 Blatt 34, 35
152	380-kV-Leitung Nr. LH-13-328 Kreis Segeberg - Raum Lübeck	temporäre Verrohrung temporäre Überfahrt	a) - b) TenneT TSO GmbH	Herstellung einer temporären Verrohrung (Länge 5 m, Durchmesser 0,3 m) und temporären Grabenüberfahrt, am Gewässer II. Ordnung (Nr. 700 "Schmalfelder Au", GPV Schmalfelder-Au), für die Errichtung der LH-13-328; vollständiger Rückbau	Anlage 4.1 Blatt 34, 35
153	380-kV-Leitung Nr. LH-13-328 Kreis Segeberg - Raum Lübeck Mast 33 - Mast 34	Schutzgerüst	a) - b) TenneT TSO GmbH	Schutzgerüst zum Seilzug über die Kreisstraße K86 "Holmer Weg", Mast 33 - Mast 34; vollständiger Rückbau	Anlage 4.1 Blatt 34, 35

<b>Planfeststellungsunterlage</b>  <b>380-kV-Leitung</b> <b>Kreis Segeberg - Raum Lübeck LH-13-328</b>		<h1 style="text-align: center;">Bauwerksverzeichnis</h1>	<b>Anlage 7.1</b>
			<b>Blatt:</b> Seite 36 von 62
			<b>Datum:</b> 02.03.2020
<b>Aufgestellt:</b> <b>Bayreuth, den 15.10.2018</b>  TenneT TSO GmbH 			<b>Revision:</b>

Bauwerksnummer	Stationierung	Bezeichnung	a) bisheriger b) künftiger Eigentümer oder Unterhaltungspflichtiger	Vorgesehene Regelung	Darstellung
1	2	3	4	5	6
154	380-kV-Leitung Nr. LH-13-328 Kreis Segeberg - Raum Lübeck 220-kV-Leitung Nr. LH-13-208 Hamburg/Nord - Lübeck Z30	Zufahrt	a) - b) TenneT TSO GmbH	temporäre Verbreiterung der bestehenden Zufahrt von der Kreisstraße K86 "Holmer Weg" (Straßenbaulastträger: LBV-SH NL Lübeck) für die Errichtung der LH-13-328 und für den Rückbau der LH-13-208	Anlage 4.1 Blatt 34, 35
155	380-kV-Leitung Nr. LH-13-328 Kreis Segeberg - Raum Lübeck Z31	Zufahrt	a) - b) TenneT TSO GmbH	temporäre Verbreiterung der bestehenden Zufahrt von der Kreisstraße K86 "Holmer Weg" (Straßenbaulastträger: LBV-SH NL Lübeck) für die Errichtung der LH-13-328 und für das Schutzgerüst (BW-Nr. 153)	Anlage 4.1 Blatt 34, 35
156	380-kV-Leitung Nr. LH-13-328 Kreis Segeberg - Raum Lübeck 220-kV-Leitung Nr. LH-13-208 Hamburg/Nord - Lübeck Z32	Zufahrt	a) - b) TenneT TSO GmbH	bestehende Zufahrt von der Kreisstraße K86 "Holmer Weg" (Straßenbaulastträger: LBV-SH NL Lübeck) für das Schutzgerüst (BW-Nr. 153) und für das Freileitungsprovisorium (BW-Nr. 150)	Anlage 4.1 Blatt 34, 35
157	220-kV-Leitung Nr. LH-13-208 Hamburg/Nord - Lübeck	Schutzgerüst	a) - b) TenneT TSO GmbH	Schutzgerüst für das 220-kV-Freileitungsprovisorium über die Kreisstraße K86 "Holmer Weg", vollständiger Rückbau	Anlage 4.1 Blatt 34, 35

<b>Planfeststellungsunterlage</b>  <b>380-kV-Leitung</b> <b>Kreis Segeberg - Raum Lübeck LH-13-328</b>		<h1 style="text-align: center;">Bauwerksverzeichnis</h1>	<b>Anlage 7.1</b>
			<b>Blatt:</b> Seite 37 von 62
			<b>Datum:</b> 02.03.2020
<b>Aufgestellt:</b> <b>Bayreuth, den 15.10.2018</b>  <b>TenneT TSO GmbH</b> 			<b>Revision:</b>

Bauwerksnummer	Stationierung	Bezeichnung	a) bisheriger b) künftiger Eigentümer oder Unterhaltungspflichtiger	Vorgesehene Regelung	Darstellung
1	2	3	4	5	6
158	380-kV-Leitung Nr. LH-13-328 Kreis Segeberg - Raum Lübeck	Umverlegung	a) privater Eigentümer b) privater Eigentümer	dauerhafte Umverlegung eines Abflussrohres DN 250 KG; Länge 55 m	Anlage 4.1 Blatt 35, 36
159	220-kV-Leitung Nr. LH-13-208 Hamburg/Nord - Lübeck Z33	Zufahrt	a) - b) TenneT TSO GmbH	bestehende Zufahrt von der Bundesstraße B432 "Hamburger Straße" (Straßenbaulastträger: LBV-SH NL Lübeck) für den Rückbau der LH-13-208	Anlage 4.1 Blatt 35, 36
160	380-kV-Leitung Nr. LH-13-328 Kreis Segeberg - Raum Lübeck 220-kV-Leitung Nr. LH-13-208 Hamburg/Nord - Lübeck Z34	Zufahrt	a) - b) TenneT TSO GmbH	temporäre Verbreiterung der bestehenden Zufahrt von der Bundesstraße B432 "Langenhorst" (Straßenbaulastträger: LBV-SH NL Lübeck) für die Errichtung der LH-13-328 und für den Rückbau der LH-13-208	Anlage 4.1 Blatt 36
161	380-kV-Leitung Nr. LH-13-328 Kreis Segeberg - Raum Lübeck Z35	Zufahrt	a) - b) TenneT TSO GmbH	temporäre Verbreiterung der bestehenden Zufahrt von der Bundesstraße B432 "Langenhorst" (Straßenbaulastträger: LBV-SH NL Lübeck) für das Schutzgerüst (BW-Nr. 165)	Anlage 4.1 Blatt 36
162	220-kV-Leitung Nr. LH-13-208 Hamburg/Nord - Lübeck Z36	Zufahrt	a) - b) TenneT TSO GmbH	temporäre Verbreiterung der bestehenden Zufahrt von der Bundesstraße B432 "Langenhorst" (Straßenbaulastträger: LBV-SH NL Lübeck) für den Rückbau der LH-13-208	Anlage 4.1 Blatt 36

<b>Planfeststellungsunterlage</b>  <b>380-kV-Leitung</b> <b>Kreis Segeberg - Raum Lübeck LH-13-328</b>		<h1 style="text-align: center;">Bauwerksverzeichnis</h1>	<b>Anlage 7.1</b>
			<b>Blatt:</b> Seite 38 von 62
			<b>Datum:</b> 02.03.2020
<b>Aufgestellt:</b> <b>Bayreuth, den 15.10.2018</b>  <b>TenneT TSO GmbH</b> 			<b>Revision:</b>

Bauwerksnummer	Stationierung	Bezeichnung	a) bisheriger b) künftiger Eigentümer oder Unterhaltungspflichtiger	Vorgesehene Regelung	Darstellung
1	2	3	4	5	6
163	380-kV-Leitung Nr. LH-13-328 Kreis Segeberg - Raum Lübeck	temporäre Verrohrung temporäre Überfahrt	a) - b) TenneT TSO GmbH	Herstellung einer temporären Verrohrung (Länge 7 m, Durchmesser 0,4 m) und temporären Grabenüberfahrt an der Bundesstraße B432 "Hamburger Straße", für die Errichtung der LH-13-328; vollständiger Rückbau	Anlage 4.1 Blatt 36
164	220-kV-Leitung Nr. LH-13-208 Hamburg/Nord - Lübeck	temporäre Verrohrung temporäre Überfahrt	a) - b) TenneT TSO GmbH	Herstellung einer temporären Verrohrung (Länge 7 m, Durchmesser 0,4 m) und temporären Grabenüberfahrt an der Bundesstraße B432 "Langenhorst", für den Rückbau der 220-kV-Freileitung LH-13-208; vollständiger Rückbau	Anlage 4.1 Blatt 36
165	380-kV-Leitung Nr. LH-13-328 Kreis Segeberg - Raum Lübeck Mast 34 - Mast 35	Schutzgerüst	a) - b) TenneT TSO GmbH	Schutzgerüst zum Seilzug über die Bundesstraße B432 "Langenhorst", Mast 34 - Mast 35; vollständiger Rückbau	Anlage 4.1 Blatt 36, 37
166	380-kV-Leitung Nr. LH-13-328 Kreis Segeberg - Raum Lübeck 220-kV-Leitung Nr. LH-13-208 Hamburg/Nord - Lübeck	temporäre Verrohrung temporäre Überfahrt	a) - b) TenneT TSO GmbH	Herstellung einer temporären Verrohrung (Länge 8 m, Durchmesser 0,4 m) und temporären Grabenüberfahrt an der Bundesstraße B432 "Langenhorst", für die Errichtung der LH-13-328 und für den Rückbau der LH-13-208; vollständiger Rückbau	Anlage 4.1 Blatt 36, 37


<b>Planfeststellungsunterlage</b>  <b>380-kV-Leitung</b> <b>Kreis Segeberg - Raum Lübeck LH-13-328</b>		<h1 style="text-align: center;">Bauwerksverzeichnis</h1>	<b>Anlage 7.1</b>
			<b>Blatt:</b> Seite 39 von 62
			<b>Datum:</b> 02.03.2020
<b>Aufgestellt:</b> <b>Bayreuth, den 15.10.2018</b>  <b>TenneT TSO GmbH</b> 			<b>Revision:</b>

Bauwerksnummer	Stationierung	Bezeichnung	a) bisheriger b) künftiger Eigentümer oder Unterhaltungspflichtiger	Vorgesehene Regelung	Darstellung
1	2	3	4	5	6
167	380-kV-Leitung Nr. LH-13-328 Kreis Segeberg - Raum Lübeck 220-kV-Leitung Nr. LH-13-208 Hamburg/Nord - Lübeck Z37	Zufahrt	a) - b) TenneT TSO GmbH	temporäre Verbreiterung der bestehenden Zufahrt der Bundesstraße B432 "Langenhorst" (Straßenbaulastträger: LBV-SH NL Lübeck) für die Errichtung der LH-13-328 und für den Rückbau der LH-13-208	Anlage 4.1 Blatt 36, 37
168	380-kV-Leitung Nr. LH-13-328 Kreis Segeberg - Raum Lübeck 220-kV-Leitung Nr. LH-13-208 Hamburg/Nord - Lübeck Z38	Zufahrt	a) - b) TenneT TSO GmbH	bestehende Zufahrt von der Bundesstraße B432 "Langenhorst" (Straßenbaulastträger: LBV-SH NL Lübeck) für die Errichtung der LH-13-328 und für den Rückbau der LH-13-208	Anlage 4.1 Blatt 37
169	380-kV-Leitung Nr. LH-13-328 Kreis Segeberg - Raum Lübeck Mast 38 - Mast 39	Schutzgerüst	a) - b) TenneT TSO GmbH	Schutzgerüst zum Seilzug über die Gemeindesstraße "Traden", Mast 38 - Mast 39; vollständiger Rückbau	Anlage 4.1 Blatt 37
170	380-kV-Leitung Nr. LH-13-328 Kreis Segeberg - Raum Lübeck Mast 38 - Mast 39	Schutzgerüst	a) - b) TenneT TSO GmbH	Schutzgerüst zum Seilzug über die Gemeindesstraße "Töningstedter Weg", Mast 38 - Mast 39; vollständiger Rückbau	Anlage 4.1 Blatt 37, 37a, 38

<b>Planfeststellungsunterlage</b>  <b>380-kV-Leitung</b> <b>Kreis Segeberg - Raum Lübeck LH-13-328</b>		<h1 style="text-align: center;">Bauwerksverzeichnis</h1>	<b>Anlage 7.1</b>
			<b>Blatt:</b> Seite 40 von 62
			<b>Datum:</b> 02.03.2020
<b>Aufgestellt:</b> <b>Bayreuth, den 15.10.2018</b>  <b>TenneT TSO GmbH</b> 			<b>Revision:</b>

Bauwerksnummer	Stationierung	Bezeichnung	a) bisheriger b) künftiger Eigentümer oder Unterhaltungspflichtiger	Vorgesehene Regelung	Darstellung
1	2	3	4	5	6
171	380-kV-Leitung Nr. LH-13-328 Kreis Segeberg - Raum Lübeck Mast 40 - Mast 41	Schutzgerüst	a) - b) TenneT TSO GmbH	Schutzgerüst zum Seilzug über den Weg (befestigt), Mast 40 - Mast 41; vollständiger Rückbau	Anlage 4.1 Blatt 38
172	220-kV-Leitung Nr. LH-13-208 Hamburg/Nord - Lübeck Mast 56	Sicherung	a) - b) TenneT TSO GmbH	Sicherung der vorhandenen Rohrleitung des Gewässers II. Ordnung (Niendorfer Au Nr. 230, DN600, verrohrt), während des Rückbaus des Mastes 56 der 220-kV Leitung LH-13-208	Anlage 4.1 Blatt 38, 39
173	380-kV-Leitung Nr. LH-13-328 Kreis Segeberg - Raum Lübeck 220-kV-Leitung Nr. LH-13-208 Hamburg/Nord - Lübeck Z39	Zufahrt	a) - b) TenneT TSO GmbH	temporäre Verbreiterung der bestehenden Zufahrt von der Kreisstraße K64 "Oldesloer Straße" (Straßenbaulastträger: LBV-SH NL Lübeck) für die Errichtung der LH-13-328 und für den Rückbau der LH-13-208	Anlage 4.1 Blatt 39, 40
174	380-kV-Leitung Nr. LH-13-328 Kreis Segeberg - Raum Lübeck Mast 41 - Mast 42	Schutzgerüst	a) - b) TenneT TSO GmbH	Schutzgerüst zum Seilzug über die Kreisstraße K64 "Oldesloer Straße", Mast 41 - Mast 42; vollständiger Rückbau	Anlage 4.1 Blatt 39, 40



<b>Planfeststellungsunterlage</b>  <b>380-kV-Leitung</b> <b>Kreis Segeberg - Raum Lübeck LH-13-328</b>  <u>Aufgestellt:</u> <b>Bayreuth, den 15.10.2018</b>  <b>TenneT TSO GmbH</b> 		<h1 style="text-align: center;">Bauwerksverzeichnis</h1>	<b>Anlage 7.1</b>
			<b>Blatt:</b> Seite 41 von 62
			<b>Datum:</b> 02.03.2020
			<b>Revision:</b>

Bauwerksnummer	Stationierung	Bezeichnung	a) bisheriger b) künftiger Eigentümer oder Unterhaltungspflichtiger	Vorgesehene Regelung	Darstellung
1	2	3	4	5	6
175	380-kV-Leitung Nr. LH-13-328 Kreis Segeberg - Raum Lübeck Mast 42 - Mast 43	Schutzgerüst	a) - b) TenneT TSO GmbH	Schutzgerüst zum Seilzug über den Weg (befestigt), Mast 42 - Mast 43; vollständiger Rückbau	Anlage 4.1 Blatt 39, 40
176	380-kV-Leitung Nr. LH-13-328 Kreis Segeberg - Raum Lübeck Mast 47 - Mast 48	Schutzgerüst	a) - b) TenneT TSO GmbH	Schutzgerüst zum Seilzug über die Gemeindestraße "Tralauer Weg", Mast 47 - Mast 48; vollständiger Rückbau	Anlage 4.1 Blatt 41, 42
177	380-kV-Leitung Nr. LH-13-328 Kreis Segeberg - Raum Lübeck Mast 48 - Mast 49	Schutzgerüst	a) - b) TenneT TSO GmbH	Schutzgerüst zum Seilzug über die Gemeindestraße "Mühlenberg", Mast 48 - Mast 49; vollständiger Rückbau	Anlage 4.1 Blatt 41, 42
178	380-kV-Leitung Nr. LH-13-328 Kreis Segeberg - Raum Lübeck Mast 50 - Mast 51	Schutzgerüst	a) - b) TenneT TSO GmbH	Schutzgerüst zum Seilzug über die Bundesautobahn BAB 21, Mast 50 - Mast 51; vollständiger Rückbau	Anlage 4.1 Blatt 42, 43
179	380-kV-Leitung Nr. LH-13-328 Kreis Segeberg - Raum Lübeck	temporäre Verrohrung temporäre Überfahrt	a) - b) TenneT TSO GmbH	Herstellung einer temporären Verrohrung (Länge 10 m, Durchmesser 0,2 m) und temporären Grabenüberfahrt an einem unbefestigtem Weg, für die Errichtung der LH-13-328; vollständiger Rückbau	Anlage 4.1 Blatt 43

<b>Planfeststellungsunterlage</b>  <b>380-kV-Leitung</b> <b>Kreis Segeberg - Raum Lübeck LH-13-328</b>		<h1 style="text-align: center;">Bauwerksverzeichnis</h1>	<b>Anlage 7.1</b>
			<b>Blatt:</b> Seite 42 von 62
			<b>Datum:</b> 02.03.2020
<b>Aufgestellt:</b> <b>Bayreuth, den 15.10.2018</b>  <b>TenneT TSO GmbH</b> 			<b>Revision:</b>

Bauwerksnummer	Stationierung	Bezeichnung	a) bisheriger b) künftiger Eigentümer oder Unterhaltungspflichtiger	Vorgesehene Regelung	Darstellung
1	2	3	4	5	6
180	220-kV-Leitung Nr. LH-13-208 Hamburg/Nord - Lübeck Mast 68	temporäre Verrohrung	a) - b) TenneT TSO GmbH	Herstellung einer temporären Verrohrung (Länge 30 m, Durchmesser 0,5 m) für den Rückbau des Masten 68 der LH-13-208 ; vollständiger Rückbau	Anlage 4.1 Blatt 44
181	380-kV-Leitung Nr. LH-13-328 Kreis Segeberg - Raum Lübeck Mast 54 - Mast 55	Schutzgerüst	a) - b) TenneT TSO GmbH	Schutzgerüst zum Seilzug über den Weg (befestigt), Mast 54 - Mast 55; vollständiger Rückbau	Anlage 4.1 Blatt 44
182	380-kV-Leitung Nr. LH-13-328 Kreis Segeberg - Raum Lübeck Mast 54 - Mast 55	Schutzgerüst	a) - b) TenneT TSO GmbH	Schutzgerüst zum Seilzug über die Landesstraße L83 "Segeberger Straße", Mast 54 - Mast 55; vollständiger Rückbau	Anlage 4.1 Blatt 44, 45
183	380-kV-Leitung Nr. LH-13-328 Kreis Segeberg - Raum Lübeck Z40	Zufahrt	a) - b) TenneT TSO GmbH	temporäre Verbreiterung der bestehenden Zufahrt von der Landesstraße L83 "Segeberger Straße" (Straßenbaulastträger: LBV-SH NL Lübeck) für die Errichtung der LH-13-328 und für das Schutzgerüst (BW-Nr. 182)	Anlage 4.1 Blatt 44, 45
184	220-kV-Leitung Nr. LH-13-208 Hamburg/Nord - Lübeck Z41	Zufahrt	a) - b) TenneT TSO GmbH	temporäre Verbreiterung der bestehenden Zufahrt von der Landesstraße L83 "Segeberger Straße" (Straßenbaulastträger: LBV-SH NL Lübeck) für den Rückbau der LH-13-208	Anlage 4.1 Blatt 44, 45

<b>Planfeststellungsunterlage</b>  <b>380-kV-Leitung</b> <b>Kreis Segeberg - Raum Lübeck LH-13-328</b>		<h1 style="text-align: center;">Bauwerksverzeichnis</h1>	<b>Anlage 7.1</b>
			<b>Blatt:</b> Seite 43 von 62
<b>Aufgestellt:</b> <b>Bayreuth, den 15.10.2018</b>			<b>Datum:</b> 02.03.2020
<b>TenneT TSO GmbH</b> 			<b>Revision:</b>

Bauwerksnummer	Stationierung	Bezeichnung	a) bisheriger b) künftiger Eigentümer oder Unterhaltungspflichtiger	Vorgesehene Regelung	Darstellung
1	2	3	4	5	6
185	220-kV-Leitung Nr. LH-13-208 Hamburg/Nord - Lübeck Mast 70	temporäre Verrohrung	a) - b) TenneT TSO GmbH	Herstellung einer temporären Verrohrung (Länge 8 m, Durchmesser 0,4 m) für den Rückbau des Masten 70 der LH-13-208 ; vollständiger Rückbau	Anlage 4.1 Blatt 44, 45
186	220-kV-Leitung Nr. LH-13-208 Hamburg/Nord - Lübeck Mast 70	Sicherung	a) - b) TenneT TSO GmbH	Sicherung der vorhandenen Trinkwasserleitung (DN 255 PE, Vereinigte Stadtwerke Service GmbH), während des Rückbaus des Mastes 70 der 220-kV Leitung LH-13-208	Anlage 4.1 Blatt 44, 45
187	220-kV-Leitung Nr. LH-13-208 Hamburg/Nord - Lübeck Z42	Zufahrt	a) - b) TenneT TSO GmbH	temporäre Verbreiterung der bestehenden Zufahrt von der Landesstraße L83 "Segeberger Straße" (Straßenbaulastträger: LBV-SH NL Lübeck) für den Rückbau der LH-13-208	Anlage 4.1 Blatt 45a
188	380-kV-Leitung Nr. LH-13-328 Kreis Segeberg - Raum Lübeck Mast 57 - Mast 58	Schutzgerüst	a) - b) TenneT TSO GmbH	Schutzgerüst zum Seilzug über die Gemeindestraße "Seefeld", Mast 57 - Mast 58; vollständiger Rückbau	Anlage 4.1 Blatt 46
189	220-kV-Leitung Nr. LH-13-208 Hamburg/Nord - Lübeck Mast 74	temporäre Verrohrung	a) - b) TenneT TSO GmbH	Herstellung einer temporären Verrohrung (Länge 40 m, Durchmesser 0,5 m) des Gewässers II. Ordnung (Nr. 7.5, WBV Trave) für den Rückbau des Masten 74 der LH-13-208 ; vollständiger Rückbau	Anlage 4.1 Blatt 46

<b>Planfeststellungsunterlage</b>  <b>380-kV-Leitung</b> <b>Kreis Segeberg - Raum Lübeck LH-13-328</b>		<h1 style="text-align: center;">Bauwerksverzeichnis</h1>	<b>Anlage 7.1</b>
			<b>Blatt:</b> Seite 44 von 62
			<b>Datum:</b> 02.03.2020
<b>Aufgestellt:</b> <b>Bayreuth, den 15.10.2018</b>  <b>TenneT TSO GmbH</b> 			<b>Revision:</b>

Bauwerksnummer	Stationierung	Bezeichnung	a) bisheriger b) künftiger Eigentümer oder Unterhaltungspflichtiger	Vorgesehene Regelung	Darstellung
1	2	3	4	5	6
190	380-kV-Leitung Nr. LH-13-328 Kreis Segeberg - Raum Lübeck Mast 59 - Mast 60	Schutzgerüst	a) - b) TenneT TSO GmbH	Schutzgerüst zum Seilzug über die Gemeindestraße "Seefelder Weg", Mast 59 - Mast 60; vollständiger Rückbau	Anlage 4.1 Blatt 46
191	380-kV-Leitung Nr. LH-13-328 Kreis Segeberg - Raum Lübeck 220-kV-Leitung Nr. LH-13-208 Hamburg/Nord - Lübeck	temporäre Verrohrung temporäre Überfahrt	a) - b) TenneT TSO GmbH	Herstellung einer temporären Verrohrung (Länge 21 m, Durchmesser 0,2 m) und temporären Grabenüberfahrt an der Gemeindestraße "Seefelder Weg", für die Errichtung der LH-13-328, für den Rückbau der LH-13-208 und für das Schutzgerüst (BW-Nr. 190); vollständiger Rückbau	Anlage 4.1 Blatt 46
192	380-kV-Leitung Nr. LH-13-328 Kreis Segeberg - Raum Lübeck	temporäre Verrohrung temporäre Überfahrt	a) - b) TenneT TSO GmbH	Herstellung einer temporären Verrohrung (Länge 10 m, Durchmesser 0,8 m) und temporären Grabenüberfahrt über das Gewässer II. Ordnung (Nr. 7 "Pulverbek", WBV Trave), für die Errichtung der LH-13-328; vollständiger Rückbau	Anlage 4.1 Blatt 46
193	380-kV-Leitung Nr. LH-13-328 Kreis Segeberg - Raum Lübeck Mast 62 - Mast 63	Schutzgerüst	a) - b) TenneT TSO GmbH	Schutzgerüst zum Seilzug über die Bahnstrecke Nr. 1043 (Neumünster - Bad Oldesloe), Mast 62 - Mast 63; vollständiger Rückbau	Anlage 4.1 Blatt 47
194	380-kV-Leitung Nr. LH-13-328 Kreis Segeberg - Raum Lübeck	temporäre Verrohrung temporäre Überfahrt	a) - b) TenneT TSO GmbH	Herstellung einer temporären Verrohrung (Länge 5 m, Durchmesser 0,2 m) und temporären Grabenüberfahrt über das Gewässer II. Ordnung (Nr. 7.10, WBV Trave), für die Errichtung der LH-13-328; vollständiger Rückbau	Anlage 4.1 Blatt 47

<b>Planfeststellungsunterlage</b>  <b>380-kV-Leitung</b> <b>Kreis Segeberg - Raum Lübeck LH-13-328</b>		<h1 style="text-align: center;">Bauwerksverzeichnis</h1>	<b>Anlage 7.1</b>
			<b>Blatt:</b> Seite 45 von 62
			<b>Datum:</b> 02.03.2020
<b>Aufgestellt:</b> <b>Bayreuth, den 15.10.2018</b>  <b>TenneT TSO GmbH</b> 			<b>Revision:</b>

Bauwerksnummer	Stationierung	Bezeichnung	a) bisheriger b) künftiger Eigentümer oder Unterhaltungspflichtiger	Vorgesehene Regelung	Darstellung
1	2	3	4	5	6
195	380-kV-Leitung Nr. LH-13-328 Kreis Segeberg - Raum Lübeck	temporäre Verrohrung temporäre Überfahrt	a) - b) TenneT TSO GmbH	Herstellung einer temporären Verrohrung (Länge 15 m, Durchmesser 0,4 m) und temporären Grabenüberfahrt an der Kreisstraße K9 "Havighorster Straße", für die Errichtung der LH-13-328; vollständiger Rückbau	Anlage 4.1 Blatt 47
196	380-kV-Leitung Nr. LH-13-328 Kreis Segeberg - Raum Lübeck Z43	Zufahrt	a) - b) TenneT TSO GmbH	temporäre Verbreiterung der bestehenden Zufahrt von der Kreisstraße K9 "Havighorster Straße" (Straßenbaulastträger: LBV-SH NL Lübeck) für die Errichtung der LH-13-328	Anlage 4.1 Blatt 47
197	380-kV-Leitung Nr. LH-13-328 Kreis Segeberg - Raum Lübeck Mast 64 - Mast 65	Schutzgerüst	a) - b) TenneT TSO GmbH	Schutzgerüst zum Seilzug über die Kreisstraße K9 "Havighorster Straße", Mast 64 - Mast 65; vollständiger Rückbau	Anlage 4.1 Blatt 47, 48
198	380-kV-Leitung Nr. LH-13-328 Kreis Segeberg - Raum Lübeck	temporäre Verrohrung temporäre Überfahrt	a) - b) TenneT TSO GmbH	Herstellung einer temporären Verrohrung (Länge 5 m, Durchmesser 0,4 m) und temporären Grabenüberfahrt an der Kreisstraße K9 "Havighorster Straße", für das Schutzgerüst (BW-Nr. 197); vollständiger Rückbau	Anlage 4.1 Blatt 47
199	380-kV-Leitung Nr. LH-13-328 Kreis Segeberg - Raum Lübeck Z44	Zufahrt	a) - b) TenneT TSO GmbH	temporäre Verbreiterung der bestehenden Zufahrt von der Kreisstraße K9 "Havighorster Straße" (Straßenbaulastträger: LBV-SH NL Lübeck) für das Schutzgerüst (BW-Nr. 197)	Anlage 4.1 Blatt 47
200	380-kV-Leitung Nr. LH-13-328 Kreis Segeberg - Raum Lübeck Z45	Zufahrt	a) - b) TenneT TSO GmbH	temporäre Verbreiterung der bestehenden Zufahrt von der Kreisstraße K9 "Havighorster Straße" (Straßenbaulastträger: LBV-SH NL Lübeck) für das Schutzgerüst (BW-Nr. 197)	Anlage 4.1 Blatt 47, 48

<b>Planfeststellungsunterlage</b>  <b>380-kV-Leitung</b> <b>Kreis Segeberg - Raum Lübeck LH-13-328</b>		<h1 style="text-align: center;">Bauwerksverzeichnis</h1>	<b>Anlage 7.1</b>
			<b>Blatt:</b> Seite 46 von 62
			<b>Datum:</b> 02.03.2020
<b>Aufgestellt:</b> <b>Bayreuth, den 15.10.2018</b>  TenneT TSO GmbH 			<b>Revision:</b>

Bauwerksnummer	Stationierung	Bezeichnung	a) bisheriger b) künftiger Eigentümer oder Unterhaltungspflichtiger	Vorgesehene Regelung	Darstellung
1	2	3	4	5	6
201	380-kV-Leitung Nr. LH-13-328 Kreis Segeberg - Raum Lübeck	temporäre Verrohrung temporäre Überfahrt	a) - b) TenneT TSO GmbH	Herstellung einer temporären Verrohrung (Länge 5 m, Durchmesser 0,4 m) und temporären Grabenüberfahrt an der Kreisstraße K9 "Havighorster Straße", für die Errichtung der LH-13-328; vollständiger Rückbau	Anlage 4.1 Blatt 47, 48
202	380-kV-Leitung Nr. LH-13-328 Kreis Segeberg - Raum Lübeck	Demontage	a) Jagdpächter b) Jagdpächter	Demontage eines Hochsitzes während der Errichtung der LH-13-328 und anschließendem Wiederaufbau	Anlage 4.1 Blatt 47, 48
203	380-kV-Leitung Nr. LH-13-328 Kreis Segeberg - Raum Lübeck	temporäre Verrohrung temporäre Überfahrt	a) - b) TenneT TSO GmbH	Herstellung einer temporären Verrohrung (Länge 25 m, Durchmesser 0,4 m) und temporären Grabenüberfahrt an der Kreisstraße K9 "Havighorster Straße", für die Errichtung der LH-13-328; vollständiger Rückbau	Anlage 4.1 Blatt 47, 48
204	380-kV-Leitung Nr. LH-13-328 Kreis Segeberg - Raum Lübeck 220-kV-Leitung Nr. LH-13-208 Hamburg/Nord - Lübeck Z46	Zufahrt	a) - b) TenneT TSO GmbH	temporäre Verbreiterung der bestehenden Zufahrt von der Kreisstraße K9 "Havighorster Straße" (Straßenbaulastträger: LBV-SH NL Lübeck) für die Errichtung der LH-13-328 und für den Rückbau der LH-13-208	Anlage 4.1 Blatt 47, 48
205	380-kV-Leitung Nr. LH-13-328 Kreis Segeberg - Raum Lübeck Mast 66 - Mast 67	Schutzgerüst	a) - b) TenneT TSO GmbH	Schutzgerüst zum Seilzug über die 10-kV-Freileitung Nr. 40-169 (Schleswig-Holstein Netz AG), Mast 66 - Mast 67; vollständiger Rückbau	Anlage 4.1 Blatt 48

<b>Planfeststellungsunterlage</b>  <b>380-kV-Leitung</b> <b>Kreis Segeberg - Raum Lübeck LH-13-328</b>		<h1 style="text-align: center;">Bauwerksverzeichnis</h1>	<b>Anlage 7.1</b>
			Blatt: Seite 47 von 62
			Datum: 02.03.2020
<u>Aufgestellt:</u> Bayreuth, den 15.10.2018  TenneT TSO GmbH 			Revision:

Bauwerksnummer	Stationierung	Bezeichnung	a) bisheriger b) künftiger Eigentümer oder Unterhaltungspflichtiger	Vorgesehene Regelung	Darstellung
1	2	3	4	5	6
206	380-kV-Leitung Nr. LH-13-328 Kreis Segeberg - Raum Lübeck Mast 66 - Mast 67	Schutzgerüst	a) - b) TenneT TSO GmbH	Schutzgerüst zum Seilzug über die Niederspannungsfreileitung (Schleswig-Holstein Netz AG), Mast 66 - Mast 67; vollständiger Rückbau	Anlage 4.1 Blatt 48
207	380-kV-Leitung Nr. LH-13-328 Kreis Segeberg - Raum Lübeck 220-kV-Leitung Nr. LH-13-208 Hamburg/Nord - Lübeck	temporäre Verrohrung temporäre Überfahrt	a) - b) TenneT TSO GmbH	Herstellung einer temporären Verrohrung (Länge 23 m, Durchmesser 0,4 m) und temporären Grabenüberfahrt an der Kreisstraße K9 "Havighorster Straße", für die Errichtung der LH-13-328 und für den Rückbau der LH-13-208; vollständiger Rückbau	Anlage 4.1 Blatt 48
208	380-kV-Leitung Nr. LH-13-328 Kreis Segeberg - Raum Lübeck 220-kV-Leitung Nr. LH-13-208 Hamburg/Nord - Lübeck Z47	Zufahrt	a) - b) TenneT TSO GmbH	temporäre Verbreiterung der bestehenden Zufahrt von der Kreisstraße K9 "Havighorster Straße" (Straßenbaulastträger: LBV-SH NL Lübeck) für die Errichtung der LH-13-328, für den Rückbau der LH-13-208 und für die Schutzgerüste (BW-Nr. 205, BW-Nr. 206, BW-Nr. 211 und BW-Nr. 212)	Anlage 4.1 Blatt 48

<b>Planfeststellungsunterlage</b>  <b>380-kV-Leitung</b> <b>Kreis Segeberg - Raum Lübeck LH-13-328</b>		<h1 style="text-align: center;">Bauwerksverzeichnis</h1>	<b>Anlage 7.1</b>
			<b>Blatt:</b> Seite 48 von 62
			<b>Datum:</b> 02.03.2020
<b>Aufgestellt:</b> <b>Bayreuth, den 15.10.2018</b>  TenneT TSO GmbH 			<b>Revision:</b>

Bauwerksnummer	Stationierung	Bezeichnung	a) bisheriger b) künftiger Eigentümer oder Unterhaltungspflichtiger	Vorgesehene Regelung	Darstellung
1	2	3	4	5	6
209	380-kV-Leitung Nr. LH-13-328 Kreis Segeberg - Raum Lübeck 220-kV-Leitung Nr. LH-13-208 Hamburg/Nord - Lübeck Z48	Zufahrt	a) - b) TenneT TSO GmbH	temporäre Verbreiterung der bestehenden Zufahrt von der Kreisstraße K1 "Rögen" (Straßenbaulastträger: LBV-SH NL Lübeck) für die Schutzgerüste (BW-Nr. 205, BW-Nr. 206, BW-Nr. 211 und BW-Nr. 212)	Anlage 4.1 Blatt 48
210	380-kV-Leitung Nr. LH-13-328 Kreis Segeberg - Raum Lübeck 220-kV-Leitung Nr. LH-13-208 Hamburg/Nord - Lübeck Z49	Zufahrt	a) - b) TenneT TSO GmbH	temporäre Verbreiterung der bestehenden Zufahrt von der Kreisstraße K1 "Rögen" (Straßenbaulastträger: LBV-SH NL Lübeck) für die Errichtung der LH-13-328, für den Rückbau der LH-13-208 und für das Schutzgerüst (BW-Nr. 212)	Anlage 4.1 Blatt 48
211	220-kV-Leitung Nr. LH-13-208 Hamburg/Nord - Lübeck Mast 82 - Mast 83	Schutzgerüst	a) - b) TenneT TSO GmbH	Schutzgerüst für die Demontage der 220-kV-Freileitung LH-13-208, über die vorhandene 10-kV-Freileitung Nr. 40-169 (Schleswig-Holstein Netz AG) sowie über die Niederspannungsfreileitung, Mast 82 - Mast 83; vollständiger Rückbau	Anlage 4.1 Blatt 48
212	380-kV-Leitung Nr. LH-13-328 Kreis Segeberg - Raum Lübeck Mast 66 - Mast 67	Schutzgerüst	a) - b) TenneT TSO GmbH	Schutzgerüst zum Seilzug über die Telekom-Freileitung (Deutsche Telekom AG), Mast 66 - Mast 67; vollständiger Rückbau	Anlage 4.1 Blatt 48



<b>Planfeststellungsunterlage</b>  <b>380-kV-Leitung</b> <b>Kreis Segeberg - Raum Lübeck LH-13-328</b>		<h1 style="text-align: center;">Bauwerksverzeichnis</h1>	<b>Anlage 7.1</b>
			<b>Blatt:</b> Seite 49 von 62
			<b>Datum:</b> 02.03.2020
<b>Aufgestellt:</b> <b>Bayreuth, den 15.10.2018</b>  <b>TenneT TSO GmbH</b> 			<b>Revision:</b>

Bauwerksnummer	Stationierung	Bezeichnung	a) bisheriger b) künftiger Eigentümer oder Unterhaltungspflichtiger	Vorgesehene Regelung	Darstellung
1	2	3	4	5	6
213	380-kV-Leitung Nr. LH-13-328 Kreis Segeberg - Raum Lübeck Mast 72 - Mast 73	Schutzgerüst	a) - b) TenneT TSO GmbH	Schutzgerüst zum Seilzug über die 20-kV-Freileitung Nr. 40-169 (Schleswig-Holstein Netz AG), Mast 72 - Mast 73; vollständiger Rückbau	Anlage 4.1 Blatt 49, 49a, 50
214	380-kV-Leitung Nr. LH-13-328 Kreis Segeberg - Raum Lübeck Z50	Zufahrt	a) - b) TenneT TSO GmbH	bestehende Zufahrt von der Landesstraße L84 "Buurdiek" (Straßenbaulasträger: LBV-SH NL Lübeck) für die Errichtung der LH-13-328 und für das Schutzgerüst (BW-Nr. 216)	Anlage 4.1 Blatt 49, 49a
215	220-kV-Leitung Nr. LH-13-208 Hamburg/Nord - Lübeck Mast 87 - Mast 88	Schutzgerüst	a) - b) TenneT TSO GmbH	Schutzgerüst über die vorhandene 20-kV-Freileitung Nr. 40-169 (Schleswig-Holstein Netz AG), Mast 87 - Mast 88; vollständiger Rückbau	Anlage 4.1 Blatt 49, 49b
216	380-kV-Leitung Nr. LH-13-328 Kreis Segeberg - Raum Lübeck Mast 72 - Mast 73	Schutzgerüst	a) - b) TenneT TSO GmbH	Schutzgerüst zum Seilzug über die Landesstraße L84 "Buurdiek"; Mast 72 - Mast 73; vollständiger Rückbau	Anlage 4.1 Blatt 49, 50
217	380-kV-Leitung Nr. LH-13-328 Kreis Segeberg - Raum Lübeck Mast 75 - Mast 76	Schutzgerüst	a) - b) TenneT TSO GmbH	Schutzgerüst zum Seilzug über den Weg (befestigt); Mast 75 - Mast 76; vollständiger Rückbau	Anlage 4.1 Blatt 50

<b>Planfeststellungsunterlage</b>  <b>380-kV-Leitung</b> <b>Kreis Segeberg - Raum Lübeck LH-13-328</b>		<h1 style="text-align: center;">Bauwerksverzeichnis</h1>	<b>Anlage 7.1</b>
			<b>Blatt:</b> Seite 50 von 62
			<b>Datum:</b> 02.03.2020
<b>Aufgestellt:</b> <b>Bayreuth, den 15.10.2018</b>  <b>TenneT TSO GmbH</b> 			<b>Revision:</b>

Bauwerksnummer	Stationierung	Bezeichnung	a) bisheriger b) künftiger Eigentümer oder Unterhaltungspflichtiger	Vorgesehene Regelung	Darstellung
1	2	3	4	5	6
218	380-kV-Leitung Nr. LH-13-328 Kreis Segeberg - Raum Lübeck	temporäre Verrohrung temporäre Überfahrt	a) - b) TenneT TSO GmbH	Herstellung einer temporären Verrohrung (Länge 10 m, Durchmesser 0,4 m) und temporären Grabenüberfahrt an der Kreisstraße K75 "Up´n Knust", für die Errichtung der LH-13-328; vollständiger Rückbau	Anlage 4.1 Blatt 51
219	380-kV-Leitung Nr. LH-13-328 Kreis Segeberg - Raum Lübeck 220-kV-Leitung Nr. LH-13-208 Hamburg/Nord - Lübeck Z51	Zufahrt	a) - b) TenneT TSO GmbH	temporäre Verbreiterung der bestehenden Zufahrt von der Kreisstraße K75 "Up´n Knust" (Straßenbaulastträger: LBV-SH NL Lübeck) für die Errichtung der LH-13-328 und für den Rückbau der LH-13-208	Anlage 4.1 Blatt 51
220	220-kV-Leitung Nr. LH-13-208 Hamburg/Nord - Lübeck Mast 95 - Mast 97	Freileitungsprovisorium mit Baueinsatzkabel	a) - b) TenneT TSO GmbH	Freileitungsprovisorium und teilweise Baueinsatzkabel mit Kabelbrücke während der Baumaßnahme im Bereich Mast 95 - Mast 97 der 220-kV-Freileitung LH-13-208, für die Errichtung der LH-13-328; vollständiger Rückbau	Anlage 4.1 Blatt 51
221	380-kV-Leitung Nr. LH-13-328 Kreis Segeberg - Raum Lübeck Z52	Zufahrt	a) - b) TenneT TSO GmbH	bestehende Zufahrt von der Kreisstraße K75 "Up´n Knust" (Straßenbaulastträger: LBV-SH NL Lübeck) für die Errichtung der LH-13-328 und für das Schutzgerüst (BW-Nr. 224)	Anlage 4.1 Blatt 51
222	380-kV-Leitung Nr. LH-13-328 Kreis Segeberg - Raum Lübeck Z53	Zufahrt	a) - b) TenneT TSO GmbH	Herstellung einer neuen temporären Zufahrt von der Kreisstraße K75 "Up´n Knust" (Straßenbaulastträger: LBV-SH NL Lübeck) für das Schutzgerüst (BW-Nr. 224)	Anlage 4.1 Blatt 51

<b>Planfeststellungsunterlage</b>  <b>380-kV-Leitung</b> <b>Kreis Segeberg - Raum Lübeck LH-13-328</b>		<h1 style="text-align: center;">Bauwerksverzeichnis</h1>	<b>Anlage 7.1</b>
			<b>Blatt:</b> Seite 51 von 62
			<b>Datum:</b> 02.03.2020
<b>Aufgestellt:</b> <b>Bayreuth, den 15.10.2018</b>  <b>TenneT TSO GmbH</b> 			<b>Revision:</b>

Bauwerksnummer	Stationierung	Bezeichnung	a) bisheriger b) künftiger Eigentümer oder Unterhaltungspflichtiger	Vorgesehene Regelung	Darstellung
1	2	3	4	5	6
223	380-kV-Leitung Nr. LH-13-328 Kreis Segeberg - Raum Lübeck Mast 79 - Mast 80	Schutzgerüst	a) - b) TenneT TSO GmbH	Schutzgerüst zum Seilzug über die Kreisstraße K75 "Up´n Knust"; Mast 79 - Mast 80; vollständiger Rückbau	Anlage 4.1 Blatt 51, 52
224	220-kV-Leitung Nr. LH-13-208 Hamburg/Nord - Lübeck Mast 95 - Mast 97	Schutzgerüst	a) - b) TenneT TSO GmbH	Schutzgerüst zum Seilzug über die Kreisstraße K75 "Up´n Knust"; vollständiger Rückbau	Anlage 4.1 Blatt 51, 52
225	380-kV-Leitung Nr. LH-13-328 Kreis Segeberg - Raum Lübeck	temporäre Verrohrung temporäre Überfahrt	a) - b) TenneT TSO GmbH	Herstellung einer temporären Verrohrung (Länge 5 m, Durchmesser 0,4 m) und temporären Grabenüberfahrt an der Kreisstraße K75 "Up´n Knust", für das Schutzgerüst (BW-Nr. 223); vollständiger Rückbau	Anlage 4.1 Blatt 51, 52
226	380-kV-Leitung Nr. LH-13-328 Kreis Segeberg - Raum Lübeck Z54	Zufahrt	a) - b) TenneT TSO GmbH	temporäre Verbreiterung der bestehenden Zufahrt von der Kreisstraße K75 "Up´n Knust" (Straßenbaulastträger: LBV-SH NL Lübeck) für die Errichtung der LH-13-328 und für das Schutzgerüst (BW-Nr. 223)	Anlage 4.1 Blatt 51, 52
227	380-kV-Leitung Nr. LH-13-328 Kreis Segeberg - Raum Lübeck Mast 82 - Mast 83	Schutzgerüst	a) - b) TenneT TSO GmbH	Schutzgerüst zum Seilzug über die Gemeindestraße "Herrenbrandener Weg"; Mast 82 - Mast 83; vollständiger Rückbau	Anlage 4.1 Blatt 53
228	380-kV-Leitung Nr. LH-13-328 Kreis Segeberg - Raum Lübeck	temporäre Verrohrung temporäre Überfahrt	a) - b) TenneT TSO GmbH	Herstellung einer temporären Verrohrung (Länge 35 m, Durchmesser 0,2 m) und temporären Grabenüberfahrt an der Gemeindestraße "Dorfstraße", für die Errichtung der LH-13-328; vollständiger Rückbau	Anlage 4.1 Blatt 55

<b>Planfeststellungsunterlage</b>  <b>380-kV-Leitung</b> <b>Kreis Segeberg - Raum Lübeck LH-13-328</b>		<h1 style="text-align: center;">Bauwerksverzeichnis</h1>	<b>Anlage 7.1</b>
			<b>Blatt:</b> Seite 52 von 62
			<b>Datum:</b> 02.03.2020
<b>Aufgestellt:</b> <b>Bayreuth, den 15.10.2018</b>  <b>TenneT TSO GmbH</b> 			<b>Revision:</b>

Bauwerksnummer	Stationierung	Bezeichnung	a) bisheriger b) künftiger Eigentümer oder Unterhaltungspflichtiger	Vorgesehene Regelung	Darstellung
1	2	3	4	5	6
229	380-kV-Leitung Nr. LH-13-328 Kreis Segeberg - Raum Lübeck	Demontage	a) Jagdpächter b) Jagdpächter	Demontage eines Hochsitzes während der Errichtung der LH-13-328 und anschließendem Wiederaufbau	Anlage 4.1 Blatt 55, 56
230	380-kV-Leitung Nr. LH-13-328 Kreis Segeberg - Raum Lübeck	temporäre Verrohrung temporäre Überfahrt	a) - b) TenneT TSO GmbH	Herstellung einer temporären Verrohrung (Länge 7 m, Durchmesser 0,5 m) und temporären Grabenüberfahrt am Gewässer II. Ordnung ("Wohldbek; GPV Heilsau), für die Errichtung der LH-13-328; vollständiger Rückbau	Anlage 4.1 Blatt 55, 56
231	380-kV-Leitung Nr. LH-13-328 Kreis Segeberg - Raum Lübeck Mast 91 - Mast 92	Schutzgerüst	a) - b) TenneT TSO GmbH	Schutzgerüst zum Seilzug über die 110-kV-Freileitung Nr. LH-13-126 (Schleswig-Holstein Netz AG); Mast 91 - Mast 92; vollständiger Rückbau	Anlage 4.1 Blatt 56, 57
232	220-kV-Leitung Nr. LH-13-208 Hamburg/Nord - Lübeck Mast 106 - Mast 107	Schutzgerüst	a) - b) TenneT TSO GmbH	Schutzgerüst über die 110-kV-Freileitung Nr. LH-13-126 (Schleswig-Holstein Netz AG); vollständiger Rückbau	Anlage 4.1 Blatt 56, 57
233	380-kV-Leitung Nr. LH-13-328 Kreis Segeberg - Raum Lübeck	LWL-Erdkabel	a) - b) Schleswig-Holstein Netz AG	Herstellung einer erdverlegten LWL-Verbindung zwischen Mast 86 der 110-kV-Freileitung Nr. LH-13-126 und der LH-13-328, sowie Rückbau des vorhandenen LWL zwischen Mast 86 der 110-kV-Freileitung Nr. LH-13-126 und Mast 106 der 220-kV-Freileitung LH-13-208	Anlage 4.1 Blatt 56, 57
234	380-kV-Leitung Nr. LH-13-328 Kreis Segeberg - Raum Lübeck Mast 92 - Mast 93	Schutzgerüst	a) - b) TenneT TSO GmbH	Schutzgerüst zum Seilzug über die Landesstraße L71 "Ahrensböcker Straße", Mast 92 - Mast 93; vollständiger Rückbau	Anlage 4.1 Blatt 57

<b>Planfeststellungsunterlage</b>  <b>380-kV-Leitung</b> <b>Kreis Segeberg - Raum Lübeck LH-13-328</b>		<h1 style="text-align: center;">Bauwerksverzeichnis</h1>	<b>Anlage 7.1</b>
			<b>Blatt:</b> Seite 53 von 62
			<b>Datum:</b> 02.03.2020
<b>Aufgestellt:</b> <b>Bayreuth, den 15.10.2018</b>  <b>TenneT TSO GmbH</b> 			<b>Revision:</b>

Bauwerksnummer	Stationierung	Bezeichnung	a) bisheriger b) künftiger Eigentümer oder Unterhaltungspflichtiger	Vorgesehene Regelung	Darstellung
1	2	3	4	5	6
235	380-kV-Leitung Nr. LH-13-328 Kreis Segeberg - Raum Lübeck Z55	Zufahrt	a) - b) TenneT TSO GmbH	temporäre Verbreiterung der bestehenden Zufahrt von der Landesstraße L71 "Ahrensböcker Straße" (Straßenbaulastträger: LBV-SH NL Lübeck) für das Schutzgerüst (BW-Nr. 234)	Anlage 4.1 Blatt 57
236	220-kV-Leitung Nr. LH-13-208 Hamburg/Nord - Lübeck Z56	Zufahrt	a) - b) TenneT TSO GmbH	bestehende Zufahrt von der Landesstraße L71 "Steinkoppel" (Straßenbaulastträger: LBV-SH NL Lübeck) für das Schutzgerüst (BW-Nr. 237)	Anlage 4.1 Blatt 57
237	220-kV-Leitung Nr. LH-13-208 Hamburg/Nord - Lübeck	Schutzgerüst	a) - b) TenneT TSO GmbH	Schutzgerüst für den Rückbau der LH-13-208 zum Schutz des Nebengebäudes; vollständiger Rückbau	Anlage 4.1 Blatt 57
238	380-kV-Leitung Nr. LH-13-328 Kreis Segeberg - Raum Lübeck 220-kV-Leitung Nr. LH-13-208 Hamburg/Nord - Lübeck Z57	Zufahrt	a) - b) TenneT TSO GmbH	temporäre Verbreiterung der bestehenden Zufahrt von der Landesstraße L71 "Steinkoppel" (Straßenbaulastträger: LBV-SH NL Lübeck) für die Errichtung der LH-13-328 und für den Rückbau der LH-13-208	Anlage 4.1 Blatt 57
239	220-kV-Leitung Nr. LH-13-208 Hamburg/Nord - Lübeck Mast 108	temporäre Verrohrung temporäre Überfahrt	a) - b) TenneT TSO GmbH	Herstellung einer temporären Verrohrung (Länge 8 m, Durchmesser 0,3 m) und temporäre Überfahrt für den Rückbau des Masten 108 der LH-13-208; vollständiger Rückbau	Anlage 4.1 Blatt 57

<b>Planfeststellungsunterlage</b>  <b>380-kV-Leitung</b> <b>Kreis Segeberg - Raum Lübeck LH-13-328</b>		<h1 style="text-align: center;">Bauwerksverzeichnis</h1>	<b>Anlage 7.1</b>
			<b>Blatt:</b> Seite 54 von 62
			<b>Datum:</b> 02.03.2020
<b>Aufgestellt:</b> <b>Bayreuth, den 15.10.2018</b>  TenneT TSO GmbH 			<b>Revision:</b>

Bauwerksnummer	Stationierung	Bezeichnung	a) bisheriger b) künftiger Eigentümer oder Unterhaltungspflichtiger	Vorgesehene Regelung	Darstellung
1	2	3	4	5	6
240	380-kV-Leitung Nr. LH-13-328 Kreis Segeberg - Raum Lübeck Mast 95 - Mast 96	Schutzgerüst	a) - b) TenneT TSO GmbH	Schutzgerüst zum Seilzug über die Kreisstraße K112 "Neuhof", Mast 95 - Mast 96; vollständiger Rückbau	Anlage 4.1 Blatt 58, 59
241	380-kV-Leitung Nr. LH-13-328 Kreis Segeberg - Raum Lübeck 220-kV-Leitung Nr. LH-13-208 Hamburg/Nord - Lübeck Z58	Zufahrt	a) - b) TenneT TSO GmbH	temporäre Verbreiterung der bestehenden Zufahrt von der Kreisstraße K112 "Neuhof" (Straßenbaulastträger: LBV-SH NL Lübeck) für die Errichtung der LH-13-328 und für den Rückbau der LH-13-208	Anlage 4.1 Blatt 58, 59
242	380-kV-Leitung Nr. LH-13-328 Kreis Segeberg - Raum Lübeck Z59	Zufahrt	a) - b) TenneT TSO GmbH	bestehende Zufahrt von der Kreisstraße K112 "Neuhof" (Straßenbaulastträger: LBV-SH NL Lübeck) für die Errichtung und Betrieb der LH-13-328 und für das Schutzgerüst (BW-Nr. 240)	Anlage 4.1 Blatt 58, 59
243	380-kV-Leitung Nr. LH-13-328 Kreis Segeberg - Raum Lübeck 220-kV-Leitung Nr. LH-13-208 Hamburg/Nord - Lübeck	temporäre Verrohrung temporäre Überfahrt	a) - b) TenneT TSO GmbH	Herstellung einer temporären Verrohrung (Länge 9m, Durchmesser 0,4m) und temporären Grabenüberfahrt an der Kreisstraße K112 "Neuhof" für die Errichtung der LH-13-328 und für den Rückbau der LH-13-208; vollständiger Rückbau	Anlage 4.1 Blatt 58, 59

<b>Planfeststellungsunterlage</b>  <b>380-kV-Leitung</b> <b>Kreis Segeberg - Raum Lübeck LH-13-328</b>		<h1 style="text-align: center;">Bauwerksverzeichnis</h1>	<b>Anlage 7.1</b>
			<b>Blatt:</b> Seite 55 von 62
			<b>Datum:</b> 02.03.2020
<b>Aufgestellt:</b> <b>Bayreuth, den 15.10.2018</b>  <b>TenneT TSO GmbH</b> 			<b>Revision:</b>

Bauwerksnummer	Stationierung	Bezeichnung	a) bisheriger b) künftiger Eigentümer oder Unterhaltungspflichtiger	Vorgesehene Regelung	Darstellung
1	2	3	4	5	6
244	380-kV-Leitung Nr. LH-13-328 Kreis Segeberg - Raum Lübeck 220-kV-Leitung Nr. LH-13-208 Hamburg/Nord - Lübeck	temporäre Verrohrung temporäre Überfahrt	a) - b) TenneT TSO GmbH	Herstellung einer temporären Verrohrung (Länge 9 m, Durchmesser 0,4 m) und temporären Grabenüberfahrt an der Kreisstraße K112 "Neuhof" für die Errichtung der LH-13-328 und für den Rückbau der LH-13-208; vollständiger Rückbau	Anlage 4.1 Blatt 58, 59
245	380-kV-Leitung Nr. LH-13-328 Kreis Segeberg - Raum Lübeck Mast 96	dauerhafte Umverlegung	a) Deutsche Telekom AG b) Deutsche Telekom AG	dauerhafte Umverlegung eines FM-Kabels (Deutsche Telekom AG) am Mast 96	Anlage 4.1 Blatt 58, 59
246	380-kV-Leitung Nr. LH-13-328 Kreis Segeberg - Raum Lübeck Mast 97 - Mast 98	Schutzgerüst	a) - b) TenneT TSO GmbH	Schutzgerüst zum Seilzug über die Kreisstraße K37 "Fichtenstraße", Mast 97 - Mast 98; vollständiger Rückbau	Anlage 4.1 Blatt 59
247	380-kV-Leitung Nr. LH-13-328 Kreis Segeberg - Raum Lübeck Z60	Zufahrt	a) - b) TenneT TSO GmbH	bestehende Zufahrt von der Kreisstraße K37 "Fichtenstraße" (Straßenbaulastträger: LBV-SH NL Lübeck) für das Schutzgerüst (BW-Nr. 246)	Anlage 4.1 Blatt 59
248	380-kV-Leitung Nr. LH-13-328 Kreis Segeberg - Raum Lübeck Z62	Zufahrt	a) - b) TenneT TSO GmbH	bestehende Zufahrt von der Bundesautobahn A 20 (Straßenbaulastträger: LBV-SH NL Lübeck) für die Schutzgerüste (BW-Nr. 246 und BW-Nr. 250)	Anlage 4.1 Blatt 59

<b>Planfeststellungsunterlage</b>  <b>380-kV-Leitung</b> <b>Kreis Segeberg - Raum Lübeck LH-13-328</b>		<h1 style="text-align: center;">Bauwerksverzeichnis</h1>	<b>Anlage 7.1</b>
			Blatt: Seite 56 von 62
			Datum: 02.03.2020
<u>Aufgestellt:</u> Bayreuth, den 15.10.2018  TenneT TSO GmbH 			Revision:

Bauwerksnummer	Stationierung	Bezeichnung	a) bisheriger b) künftiger Eigentümer oder Unterhaltungspflichtiger	Vorgesehene Regelung	Darstellung
1	2	3	4	5	6
249	380-kV-Leitung Nr. LH-13-328 Kreis Segeberg - Raum Lübeck Z62	Zufahrt	a) - b) TenneT TSO GmbH	bestehende Zufahrt von der Bundesautobahn A 20 (Straßenbaulastträger: LBV-SH NL Lübeck) für die Schutzgerüste (BW-Nr. 246 und BW-Nr. 250)	Anlage 4.1 Blatt 59
250	380-kV-Leitung Nr. LH-13-328 Kreis Segeberg - Raum Lübeck Mast 97 - Mast 98	Schutzgerüst	a) - b) TenneT TSO GmbH	Schutzgerüst zum Seilzug über die Bundesautobahn A 20, Mast 97 - Mast 98; vollständiger Rückbau	Anlage 4.1 Blatt 59
251	380-kV-Leitung Nr. LH-13-328 Kreis Segeberg - Raum Lübeck	temporäre Verrohrung	a) - b) TenneT TSO GmbH	Herstellung einer temporären Verrohrung (Länge 12 m, Durchmesser 0,6 m) zum Aufstellen des Gerüst über die Bundesautobahn BAB 20; vollständiger Rückbau	Anlage 4.1 Blatt 59
252	380-kV-Leitung Nr. LH-13-328 Kreis Segeberg - Raum Lübeck	temporäre Verrohrung	a) - b) TenneT TSO GmbH	Herstellung einer temporären Verrohrung (Länge 12 m, Durchmesser 0,6 m) zum Aufstellen des Gerüsts über die Bundesautobahn A 20; vollständiger Rückbau	Anlage 4.1 Blatt 59
253	380-kV-Leitung Nr. LH-13-328 Kreis Segeberg - Raum Lübeck Mast 100 - Mast 101	Schutzgerüst	a) - b) TenneT TSO GmbH	Schutzgerüst zum Seilzug über den Weg, Mast 100 - Mast 101; vollständiger Rückbau	Anlage 4.1 Blatt 60, 60a



<b>Planfeststellungsunterlage</b>  <b>380-kV-Leitung</b> <b>Kreis Segeberg - Raum Lübeck LH-13-328</b>		<h1 style="text-align: center;">Bauwerksverzeichnis</h1>	<b>Anlage 7.1</b>
			<b>Blatt:</b> Seite 57 von 62
			<b>Datum:</b> 02.03.2020
<b>Aufgestellt:</b> <b>Bayreuth, den 15.10.2018</b>  <b>TenneT TSO GmbH</b> 			<b>Revision:</b>

Bauwerksnummer	Stationierung	Bezeichnung	a) bisheriger b) künftiger Eigentümer oder Unterhaltungspflichtiger	Vorgesehene Regelung	Darstellung
1	2	3	4	5	6
254	220-kV-Leitung Nr. LH-13-208 Hamburg/Nord - Lübeck Mast 117	Sicherung	a) - b) TenneT TSO GmbH	Sicherung der vorhandenen Rohrleitung des Gewässers II. Ordnung (Nr. 1.5, verrohrt), während des Rückbaus des Mastes 117 der 220-kV-Leitung LH-13-208	Anlage 4.1 Blatt 60, 61
255	380-kV-Leitung Nr. LH-13-328 Kreis Segeberg - Raum Lübeck 220-kV-Leitung Nr. LH-13-208 Hamburg/Nord - Lübeck	temporäre Verrohrung temporäre Überfahrt	a) - b) TenneT TSO GmbH	Herstellung einer temporären Verrohrung (Länge 5 m, Durchmesser 0,5 m) und temporären Grabenüberfahrt an einem Graben für die Errichtung der LH-13-328 und für den Rückbau der LH-13-208; vollständiger Rückbau	Anlage 4.1 Blatt 61a, 62
256	220-kV-Leitung Nr. LH-13-208 Hamburg/Nord - Lübeck Mast 117 - Mast 118	Freileitungsprovisorium mit Baueinsatzkabel	a) - b) TenneT TSO GmbH	Freileitungsprovisorium und teilweise Baueinsatzkabel während der Baumaßnahme im Bereich Mast 117 - Mast 118 der 220-kV-Freileitung LH-13-208, für die Errichtung der LH-13-328; vollständiger Rückbau	Anlage 4.1 Blatt 60, 61, 62
257	380-kV-Leitung Nr. LH-13-328 Kreis Segeberg - Raum Lübeck Mast 103 - Mast 104	Schutzgerüst	a) - b) TenneT TSO GmbH	Schutzgerüst zum Seilzug über die 10-kV-Freileitung Nr. 11-021 (Schleswig-Holstein Netz AG), Mast 103 - Mast 104; vollständiger Rückbau	Anlage 4.1 Blatt 62

<b>Planfeststellungsunterlage</b>  <b>380-kV-Leitung</b> <b>Kreis Segeberg - Raum Lübeck LH-13-328</b>		<h1 style="text-align: center;">Bauwerksverzeichnis</h1>	<b>Anlage 7.1</b>
			<b>Blatt:</b> Seite 58 von 62
			<b>Datum:</b> 02.03.2020
<b>Aufgestellt:</b> <b>Bayreuth, den 15.10.2018</b>  <b>TenneT TSO GmbH</b> 			<b>Revision:</b>

Bauwerksnummer	Stationierung	Bezeichnung	a) bisheriger b) künftiger Eigentümer oder Unterhaltungspflichtiger	Vorgesehene Regelung	Darstellung
1	2	3	4	5	6
258	220-kV-Leitung Nr. LH-13-208 Hamburg/Nord - Lübeck Mast 118 - Mast 119	Schutzgerüst	a) - b) TenneT TSO GmbH	Schutzgerüst für den Rückbau über die 10-kV-Freileitung Nr. 11-021 (Schleswig-Holstein Netz AG), Mast 35 - Mast 36; vollständiger Rückbau	Anlage 4.1 Blatt 62
259	380-kV-Leitung Nr. LH-13-328 Kreis Segeberg - Raum Lübeck Mast 104 - Mast 105	Schutzgerüst	a) - b) TenneT TSO GmbH	Schutzgerüst zum Seilzug über die Gemeindestraße "Schaarburg", Mast 104 - Mast 105; vollständiger Rückbau	Anlage 4.1 Blatt 62
260	380-kV-Leitung Nr. LH-13-328 Kreis Segeberg - Raum Lübeck Mast 105 - Mast 106	Schutzgerüst	a) - b) TenneT TSO GmbH	Schutzgerüst zum Seilzug über die Gemeindestraße, Mast 105 - Mast 106; vollständiger Rückbau	Anlage 4.1 Blatt 63, 64
261	380-kV-Leitung Nr. LH-13-328 Kreis Segeberg - Raum Lübeck	temporäre Verrohrung temporäre Überfahrt	a) - b) TenneT TSO GmbH	Herstellung einer temporären Verrohrung (Länge 6 m, Durchmesser 0,8 m) und temporären Grabenüberfahrt am Gewässer II. Ordnung ("Clever Au", WBV Ostholstein), für die Errichtung der LH-13-328; vollständiger Rückbau	Anlage 4.1 Blatt 63, 64

<b>Planfeststellungsunterlage</b>  <b>380-kV-Leitung</b> <b>Kreis Segeberg - Raum Lübeck LH-13-328</b>		<h1 style="text-align: center;">Bauwerksverzeichnis</h1>	<b>Anlage 7.1</b>
			<b>Blatt:</b> Seite 59 von 62
			<b>Datum:</b> 02.03.2020
<b>Aufgestellt:</b> <b>Bayreuth, den 15.10.2018</b>  <b>TenneT TSO GmbH</b> 			<b>Revision:</b>

Bauwerksnummer	Stationierung	Bezeichnung	a) bisheriger b) künftiger Eigentümer oder Unterhaltungspflichtiger	Vorgesehene Regelung	Darstellung
1	2	3	4	5	6
262	380-kV-Leitung Nr. LH-13-328 Kreis Segeberg - Raum Lübeck 220-kV-Leitung Nr. LH-13-208 Hamburg/Nord - Lübeck	temporäre Verrohrung temporäre Überfahrt	a) - b) TenneT TSO GmbH	Herstellung einer temporären Verrohrung (Länge 8 m, Durchmesser 0,4 m) und temporären Grabenüberfahrt an der Gemeindestraße, für die Errichtung der LH-13-328 und für den Rückbau der LH-13-208; vollständiger Rückbau	Anlage 4.1 Blatt 64
263	380-kV-Leitung Nr. LH-13-328 Kreis Segeberg - Raum Lübeck	dauerhafte Verrohrung dauerhafte Überfahrt	a) - b) TenneT TSO GmbH	Herstellung einer dauerhaften Verrohrung (Länge 5 m, Durchmesser 0,4 m) und dauerhaften Überfahrt an der Gemeindestraße zur Errichtung und Betrieb der LH-13-328	Anlage 4.1 Blatt 64
264	380-kV-Leitung Nr. LH-13-328 Kreis Segeberg - Raum Lübeck Mast 108 - Mast 109	Schutzgerüst	a) - b) TenneT TSO GmbH	Schutzgerüst zum Seilzug über die Gemeindestraße, Mast 108 - Mast 109; vollständiger Rückbau	Anlage 4.1 Blatt 64
265	380-kV-Leitung Nr. LH-13-328 Kreis Segeberg - Raum Lübeck Mast 109 - Mast 110	Schutzgerüst	a) - b) TenneT TSO GmbH	Schutzgerüst zum Seilzug über die Kreisstraße K52 "Hähnenkamp", Mast 109 - Mast 110; vollständiger Rückbau	Anlage 4.1 Blatt 64

<b>Planfeststellungsunterlage</b>  <b>380-kV-Leitung</b> <b>Kreis Segeberg - Raum Lübeck LH-13-328</b>		<h1 style="text-align: center;">Bauwerksverzeichnis</h1>	<b>Anlage 7.1</b>
			<b>Blatt:</b> Seite 60 von 62
			<b>Datum:</b> 02.03.2020
<b>Aufgestellt:</b> <b>Bayreuth, den 15.10.2018</b>  <b>TenneT TSO GmbH</b> 			<b>Revision:</b>

Bauwerksnummer	Stationierung	Bezeichnung	a) bisheriger b) künftiger Eigentümer oder Unterhaltungspflichtiger	Vorgesehene Regelung	Darstellung
1	2	3	4	5	6
266	220-kV-Leitung Nr. LH-13-208 Hamburg/Nord - Lübeck Z63	Zufahrt	a) - b) TenneT TSO GmbH	temporäre Herstellung einer Zufahrt von der Kreisstraße K52 "Hähnenkamp" (Straßenbaulastträger: LBV-SH NL Lübeck) für den Rückbau der LH-13-208; vollständiger Rückbau	Anlage 4.1 Blatt 64
267	380-kV-Leitung Nr. LH-13-328 Kreis Segeberg - Raum Lübeck Z64	Zufahrt	a) - b) TenneT TSO GmbH	temporäre Verbreiterung der bestehenden Zufahrt von der Kreisstraße K52 "Hähnenkamp" (Straßenbaulastträger: LBV-SH NL Lübeck) für das Schutzgerüst (BW-Nr. 265)	Anlage 4.1 Blatt 64
268	380-kV-Leitung Nr. LH-13-328 Kreis Segeberg - Raum Lübeck	temporäre Verrohrung temporäre Überfahrt	a) - b) TenneT TSO GmbH	Herstellung einer temporären Verrohrung (Länge 8 m, Durchmesser 0,4 m) und temporären Grabenüberfahrt an der Kreisstraße K52 "Hähnenkamp", für die Errichtung der LH-13-328; vollständiger Rückbau	Anlage 4.1 Blatt 64
269	380-kV-Leitung Nr. LH-13-328 Kreis Segeberg - Raum Lübeck 220-kV-Leitung Nr. LH-13-208 Hamburg/Nord - Lübeck Z65	Zufahrt	a) - b) TenneT TSO GmbH	Herstellung einer neuen dauerhaften Zufahrt von der Kreisstraße K52 "Hähnenkamp" (Straßenbaulastträger: LBV-SH NL Lübeck) für die Errichtung der LH-13-328 und für den Rückbau der LH-13-208	Anlage 4.1 Blatt 64

<b>Planfeststellungsunterlage</b>  <b>380-kV-Leitung</b> <b>Kreis Segeberg - Raum Lübeck LH-13-328</b>		<h1 style="text-align: center;">Bauwerksverzeichnis</h1>	<b>Anlage 7.1</b>
			<b>Blatt:</b> Seite 61 von 62
			<b>Datum:</b> 02.03.2020
<b>Aufgestellt:</b> <b>Bayreuth, den 15.10.2018</b>  TenneT TSO GmbH 			<b>Revision:</b>

Bauwerksnummer	Stationierung	Bezeichnung	a) bisheriger b) künftiger Eigentümer oder Unterhaltungspflichtiger	Vorgesehene Regelung	Darstellung
1	2	3	4	5	6
270	380-kV-Leitung Nr. LH-13-328 Kreis Segeberg - Raum Lübeck 220-kV-Leitung Nr. LH-13-208 Hamburg/Nord - Lübeck	temporäre Verrohrung temporäre Überfahrt	a) - b) TenneT TSO GmbH	Herstellung einer temporären Verrohrung (Länge 29 m, Durchmesser 0,4 m) und temporären Grabenüberfahrt an der Kreisstraße K52 "Hähnenkamp", für die Errichtung der LH-13-328 und für den Rückbau der LH-13-208; vollständiger Rückbau	Anlage 4.1 Blatt 64
271	220-kV-Leitung Nr. LH-13-208 Hamburg/Nord - Lübeck	Freileitungsprovisorium	a) - b) TenneT TSO GmbH	temporäre Verbindung aus dem UW Raum Lübeck zum Mast 127 der LH-13-208 mit 220-kV-Baueinsatzkabel; vollständiger Rückbau	Anlage 4.1 Blatt 66, 66a, 67
272	380-kV-Leitung Nr. LH-13-328 Kreis Segeberg - Raum Lübeck 220-kV-Leitung Nr. LH-13-208 Hamburg/Nord - Lübeck	temporäre Verrohrung temporäre Überfahrt	a) - b) TenneT TSO GmbH	Herstellung einer temporären Verrohrung (Länge 9 m, Durchmesser 0,4 m) und temporären Grabenüberfahrt an der Landesstraße L184 "Pohnsdorfer Landstraße", für die Errichtung der LH-13-328 und für den Rückbau der LH-13-208; vollständiger Rückbau	Anlage 4.1 Blatt 66a

<b>Planfeststellungsunterlage</b>  <b>380-kV-Leitung</b> <b>Kreis Segeberg - Raum Lübeck LH-13-328</b>		<h1 style="text-align: center;">Bauwerksverzeichnis</h1>	<b>Anlage 7.1</b>
			<b>Blatt:</b> Seite 62 von 62
			<b>Datum:</b> 02.03.2020
<b>Aufgestellt:</b> <b>Bayreuth, den 15.10.2018</b>  <b>TenneT TSO GmbH</b> 			<b>Revision:</b>

Bauwerksnummer	Stationierung	Bezeichnung	a) bisheriger b) künftiger Eigentümer oder Unterhaltungspflichtiger	Vorgesehene Regelung	Darstellung
1	2	3	4	5	6
273	380-kV-Leitung Nr. LH-13-328 Kreis Segeberg - Raum Lübeck 220-kV-Leitung Nr. LH-13-208 Hamburg/Nord - Lübeck Z66	Zufahrt	a) - b) TenneT TSO GmbH	temporäre Verbreiterung der bestehenden Zufahrt von der Landesstraße L184 "Pohnsdorfer Landstraße" (Straßenbaulastträger: LBV-SH NL Lübeck) für die Errichtung der LH-13-328 und für den Rückbau der LH-13-208	Anlage 4.1 Blatt 66a
274	380-kV-Leitung Nr. LH-13-328 Kreis Segeberg - Raum Lübeck	temporäre Verrohrung	a) - b) TenneT TSO GmbH	temporäre Verrohrung des Grabens (Länge 5 m, Durchmesser 0,5 m) und temporäre Verbreiterung der Grabenüberfahrt für die Errichtung des Freileitungsprovisoriums	Anlage 4.1 Blatt 13, 13b, 14, 14a
275	380-kV-Leitung Nr. LH-13-328 Kreis Segeberg - Raum Lübeck Z 390	Zufahrt	a) - b) TenneT TSO GmbH	Herstellung einer dauerhaften Zufahrt von der Gemeindestraße "Oeringer Straße" (Straßenbaulastträger: Amt Kisdorf) für die Errichtung und Unterhaltung der LH-13-328	Anlage 4.1 Blatt 30, 31
276	380-kV-Leitung Nr. LH-13-328 Kreis Segeberg - Raum Lübeck Teilerdverkabelung Henstedt-Ulzburg	temporäre Verrohrung	a) - b) TenneT TSO GmbH	temporäre Verrohrung (Länge 40 m, Durchmesser 0,5 m) des Gewässers II.Ordnung (Nr. 521, GPV Krückau-Pinnau) zwischen der Einleitstelle und dem offenen Kabelgraben, vollständiger Rückbau	Anlage 4.1 Blatt 4, 5