110	(414.7) -414.3- (414.0)	111
WA140-33.00 D-2-D-2015.3 DA	LWL/LWL mit Vogelschutzmarkern	WE140-33.00 D-2-D-2015.3 DA Verdrillung

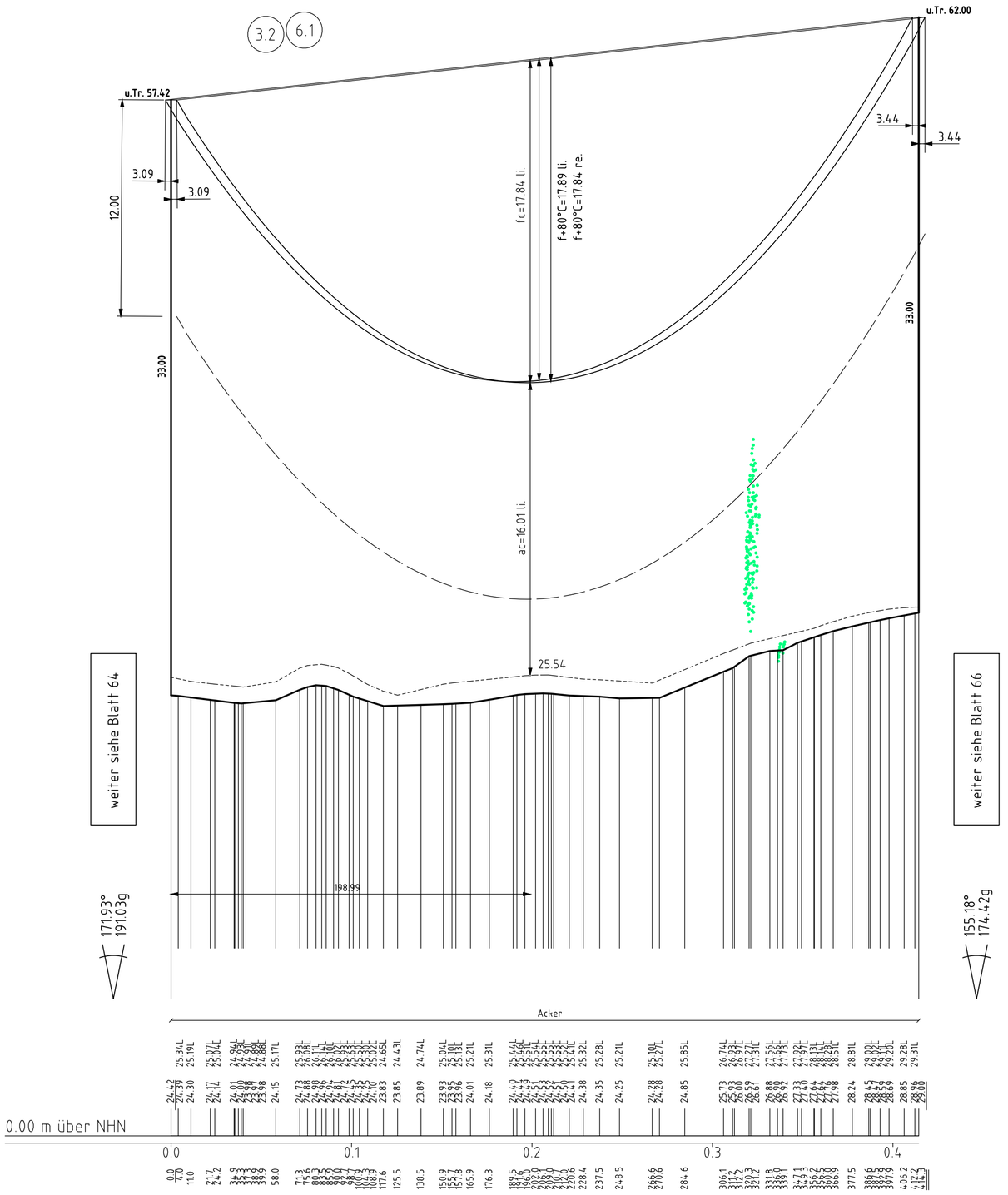

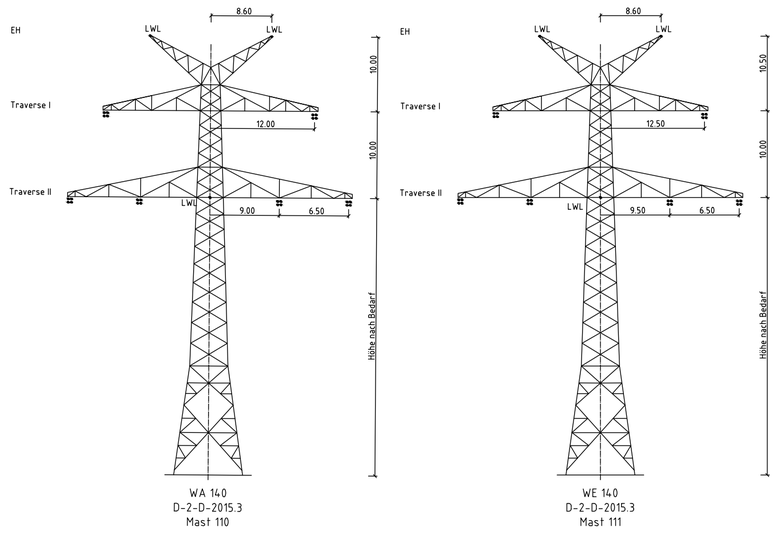

Vegetation dichter als 5.00m am Leiterseil
Vegetation zwischen 5.00m und 8.50m zum Leiterseil
Vegetation innerhalb des Schutzbereiches

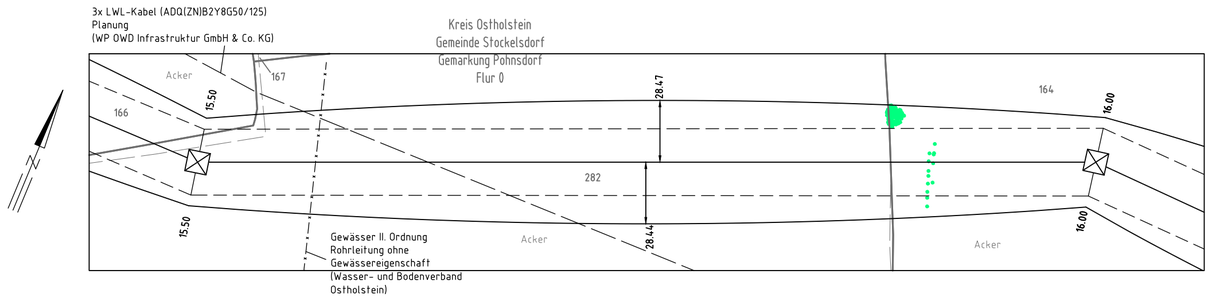

Anlage 5
Blatt 65/67

TenneT
Taking power further

380-kV-Leitung
Kreis Segeberg - Raum Lübeck
LH-13-328
Längenprofil

Neuplanung

Mast 110 - Mast 111

Maßstab der Längen 1:2000
der Höhen 1:200

DIN VDE-Bestimmung	:	0210/DIN EN 50341-2-4: 04/2016 (Eiszone 2, Windzone 2)
Gestänge	:	D-2-D-2015.3
Beseilung Leiterseil	:	2x3x4 565-AL1/72-ST1A (Finch), MZS=46.00N/mm²
Erdseil	:	-
Luftkabel/ sonstige Belegung	:	3x 264-AL3/24-A20SA, dhgl. zu LS
Kettenlänge	:	DA= 6.50m (334kg)
Seitliche Überhöhung	:	15.0 m rechts -·-·-·-·-·- oder links ---------- aufgenommen

Planfeststellungsunterlage

Planfeststellungsbehörde

Aufgestellt
Bayreuth, den 20.03.2020
TenneT TSO GmbH
i.V. i.A.

Firma: SPIE SAG GmbH

Maßstab: der Längen 1:2000 der Höhen 1:200

Einheit: Meter

	Datum	Name
Bearb.	11.12.2018	Lipp
Gepr.	18.12.2019	Schulze
Norm	EN 50341-2-4: 04/2016	
Fachbereich LPG-N-OK		

Zust.	Änderung	Datum	Name

Urspr.: