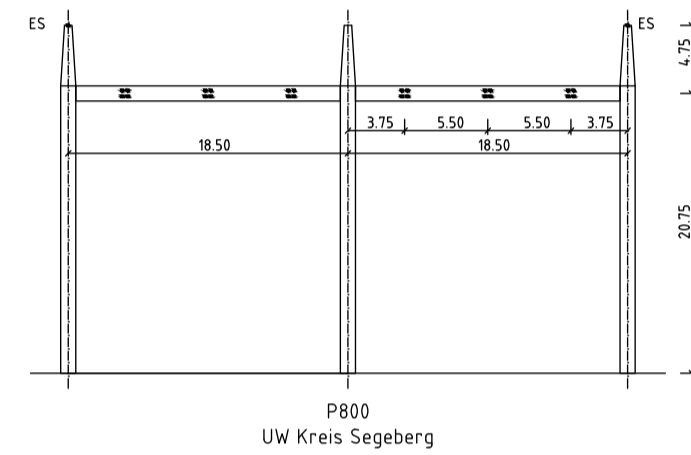
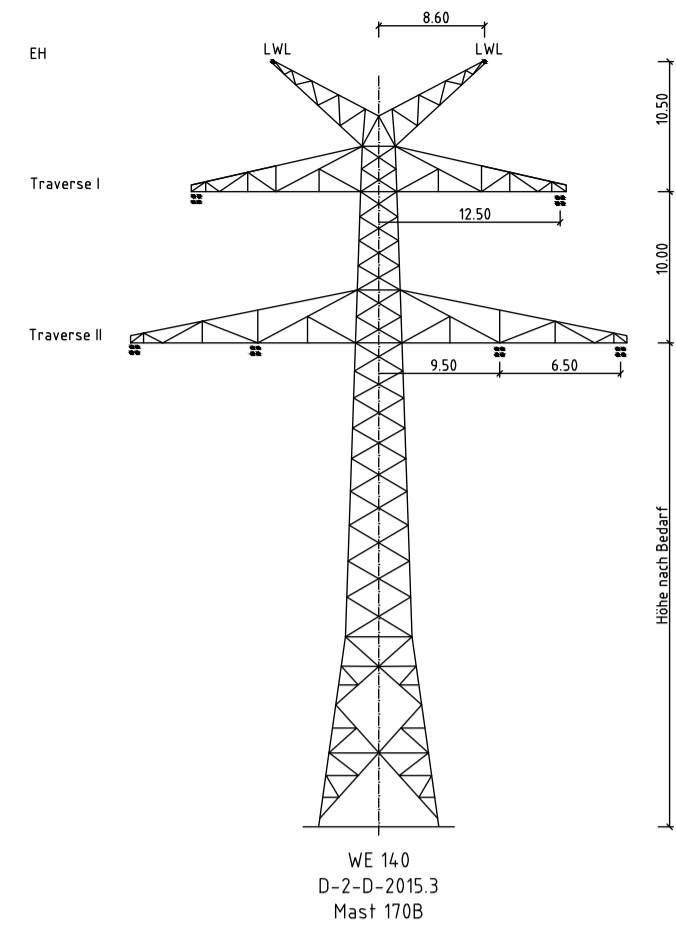


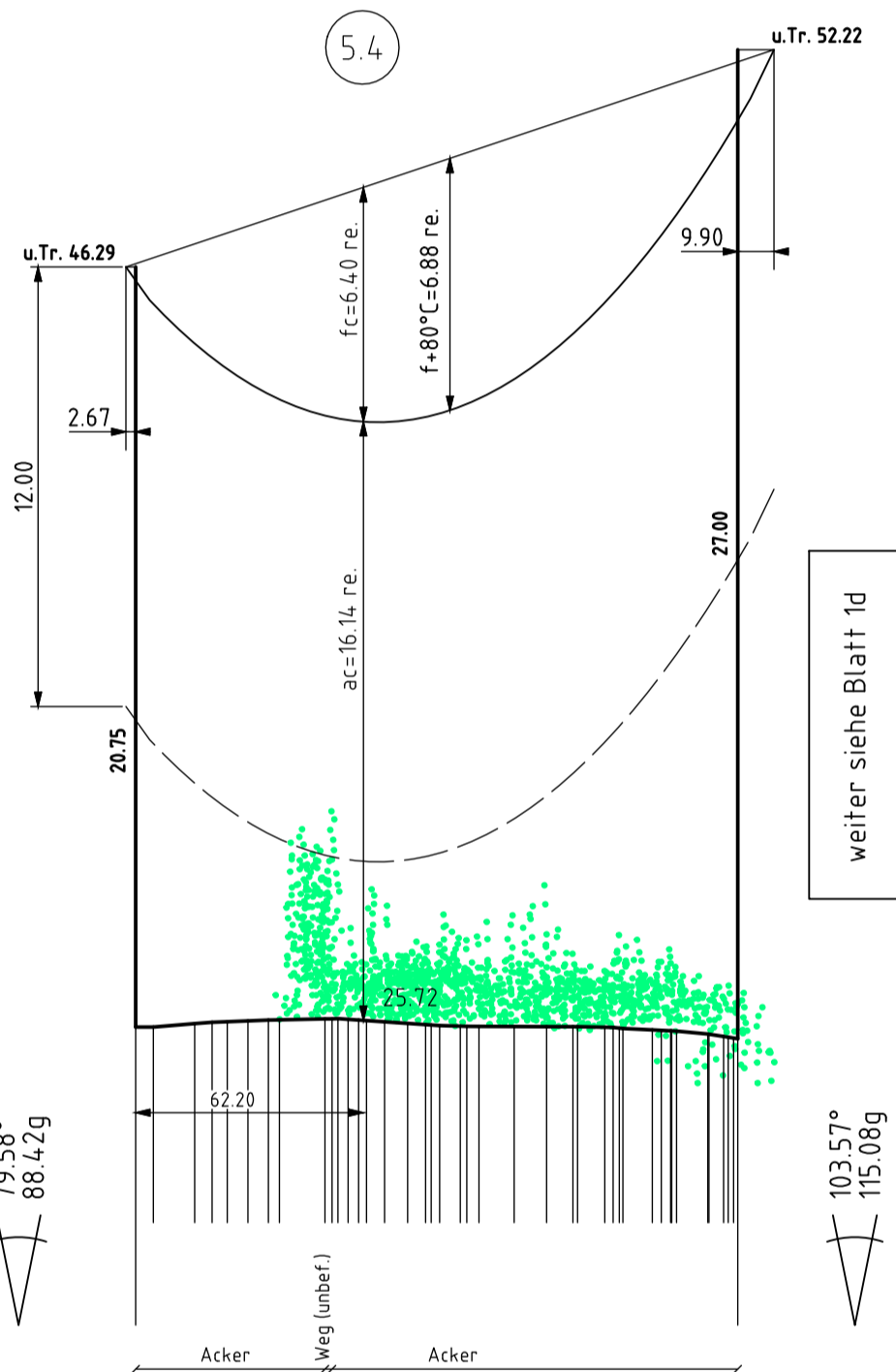
P800
 380-kV UW Kreis Segeberg
 Standardportal
 DA
 LWL/LWL mit Vogelschutzmarkern

(151.9)
 -164.5-
 (177.0)

170B
 WE140-27.00
 D-2-D-2015.3
 DA



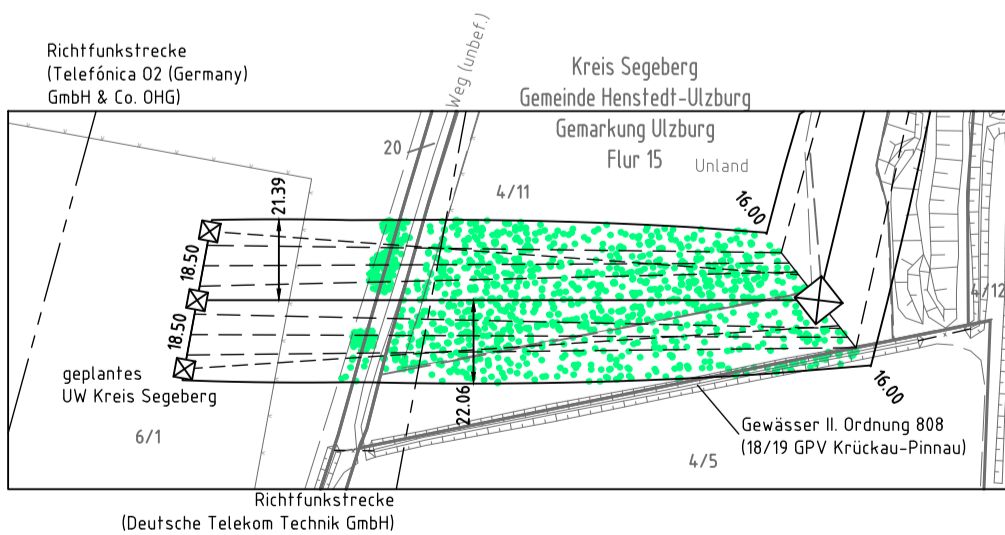
- Vegetation dichter als 5.00m am Leiterseil
- Vegetation zwischen 5.00m und 8.50m zum Leiterseil
- Vegetation innerhalb des Schutzbereiches



weiter siehe Blatt 1d

10.00 m über NHN

0.0	0.1
25.54	25.55
25.63	25.64
25.69	25.70
25.71	25.72
25.72	25.73
25.74	25.75
25.75	25.76
25.76	25.77
25.77	25.78
25.78	25.79
25.79	25.80
25.80	25.81
25.81	25.82
25.82	25.83
25.83	25.84
25.84	25.85
25.85	25.86
25.86	25.87
25.87	25.88
25.88	25.89
25.89	25.90
25.90	25.91
25.91	25.92
25.92	25.93
25.93	25.94
25.94	25.95
25.95	25.96
25.96	25.97
25.97	25.98
25.98	25.99
25.99	26.00



Tennet
 Taking power further

380-kV-Leitung
 Kreis Segeberg - Raum Lübeck
 LH-13-328
Längenprofil
 Neuplanung

Anlage 5
 Blatt 1c/67

P800 UW Kreis Segeberg - Mast 170B
 (der Leitung LH-13-317 Audorf-Hamburg/Nord)

Maßstab der Längen 1:2000
 der Höhen 1:200

DIN VDE-Bestimmung	: 0210/DIN EN 50341-2-4: 04/2016 (Eiszone 2, Windzone 2)
Gestänge	: D-2-D-2015.3
Beseilung	: 2x3x4 565-AL1/72-ST1A (Finch), MZS=23.00N/mm ²
Leiterseil	: 1x 264-AL3/24-A20SA, dhgl. zu LS
Erdschleife	: 1x 264-AL3/24-A20SA, dhgl. zu LS
Luftkabel/sonstige Belegung	: 1x 264-AL3/24-A20SA, dhgl. zu LS
Kettenlänge	: DA= 6.50m (334kg)
Seitliche Überhöhung	: 15.0 m rechts ----- oder links ----- aufgenommen

Planfeststellungsunterlage

Planfeststellungsbehörde

Aufgestellt
 Bayreuth, den 20.03.2020
 TenneT TSO GmbH
 i.V. *[Signature]* i.A. *[Signature]*

Firma: SPIE SAG GmbH	Maßstab: der Längen 1:2000 der Höhen 1:200	Einheit: Meter
SPIE		
	Datum	Name
	Bearb. 11.12.2018	Lipp
	Gepr. 18.12.2019	Schulze
	Norm EN 50341-2-4: 04/2016	
	Fachbereich LPG-N-OK	
	Tennet Taking power further	
Zust.	Änderung	Datum
	Name	Urspr.: