

# 380-kV-Leitung Kreis Segeberg - Raum Lübeck LH-13-328 Längenprofil


Neuplanung  
km 0+865 - km 1+778  
UW Kreis Segeberg - KÜA Henstedt-Ulzburg/Ost P100

- Legende:**
- Achsmitte
  - HD-Bohrung
  - offene Bauweise
  - (OBW) Kreuzungsnummer
  - Gasleitung
  - Wasserleitung
  - Abwasserleitung
  - Mittelspannungskabel
  - Niederspannungs-, Beleuchtungskabel
  - Fernmeldekabel
  - Kabelkanal

Planfeststellungsunterlage


Aufgestellt  
Bayreuth, den 20.03.2020  
TenneT TSO GmbH

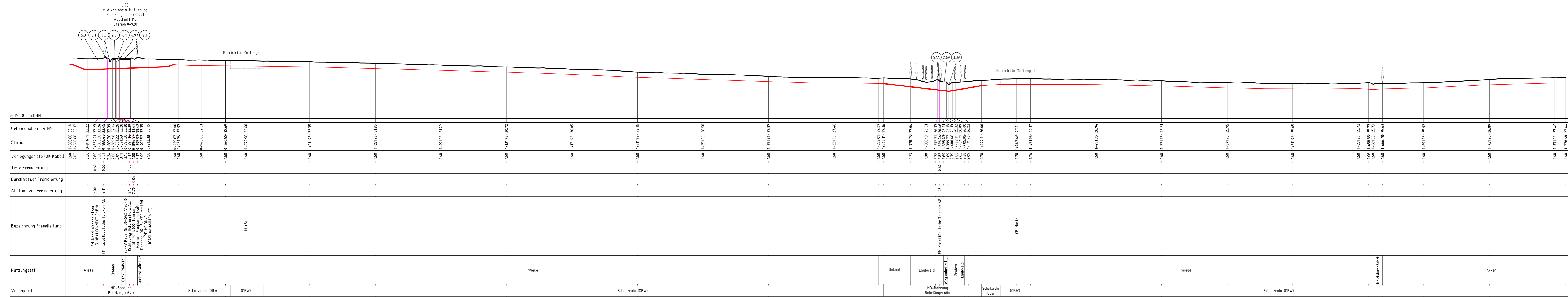
i.V.  i.A. 

Firma: SPIE SAG GmbH  Maßstab: der Längen 1:1000 der Höhen 1:500 Einheit: Meter

Datum	Name
Bearb. 11.12.2019	Lipp
Gepr. 18.12.2019	Othmer

Norm  
Fachbereich LPG-N-DK

Zust. Änderung Datum Name Urspr. 



L 75  
v. Alveslohe n. H.-Ulzburg  
Kreuzung bei km 0+491  
Abschnitt 105  
Station 0+920

Bereich für Muffengrube

Bereich für Muffengrube

Unland

Laubwald

Wiese

Knickdurchfahrt

Acker

HD-Bohrung  
Bohrlänge: 60m

Schutzrohr (OBW)

Schutzrohr (OBW)

Schutzrohr (OBW)