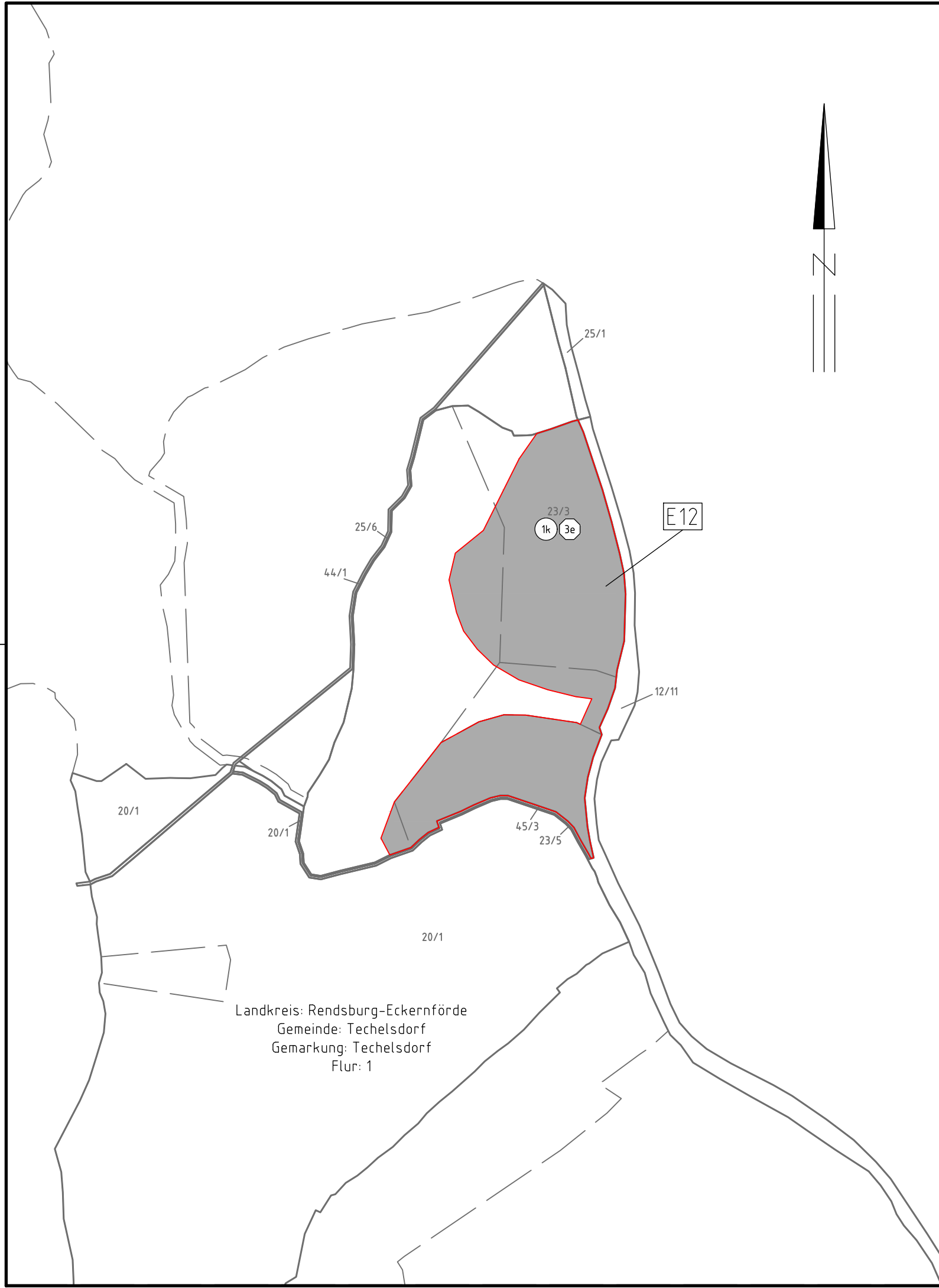
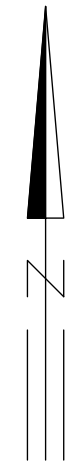




380-kV-Leitung
Kreis Segeberg - Raum Lübeck
LH-13-328
**Lage-/Bauwerksplan
Grunderwerbsplan**
Ersatzmaßnahme - E12



Landkreis: Rendsburg-Eckernförde
Gemeinde: Techelsdorf
Gemarkung: Techelsdorf
Flur: 1

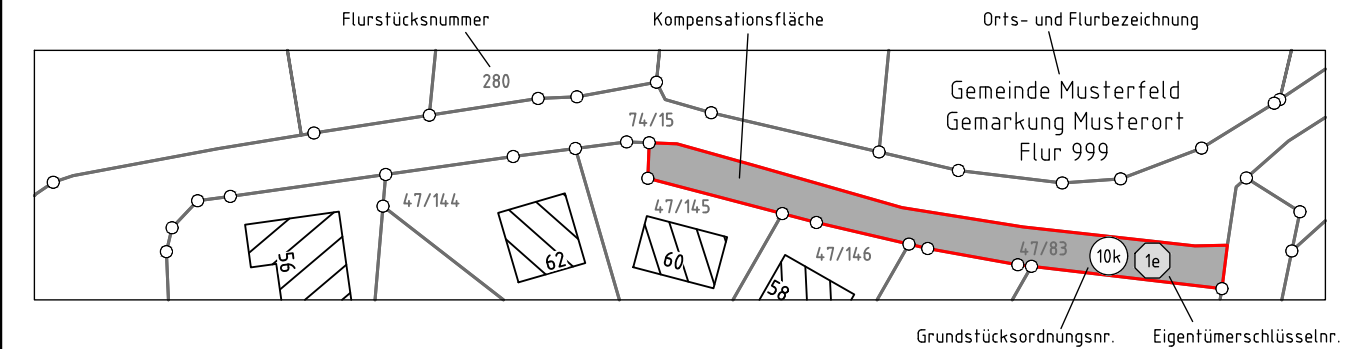
Legende:

- E1 Maßnahmenummer
- 1e Eigentümerschlüsselnr.
- Sk Grundstücksordnungsnr.
- 37 Flurstücksnummer

Grenzen:

- Land
- Kreis
- Stadt/Gem.
- Gemarkung
- Flur
- Flurstück
- Grenze des Planfeststellungsverfahrens

Rechtserwerb: dauerhafte Flächeninanspruchnahme durch Kompensationsmaßnahmen (Ausgleichs- und Ersatzmaßnahmen)



Planfeststellungsunterlage

Aufgestellt
Bayreuth, den 20.03.2020
TenneT TSO GmbH
i.V. i.A.

Planfeststellungsbehörde

Firma: SPIE SAG GmbH		Maßstab:	Einheit:
		1:2000	Meter
		Datum	Name
	Bearb.	20.01.2020	Lipp
	Gepr.	21.01.2020	Schulze
	Norm		
	Fachbereich LPG-N-OK		
Zust.	Änderung	Datum	Name
			Urspr.: