



380-kV-Leitung  
Kreis Segeberg - Raum Lübeck  
LH-13-328  
**Lage-/Bauwerksplan  
Grunderwerbsplan**

Ersatzmaßnahme - E11

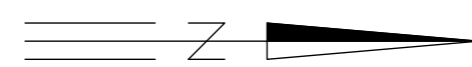
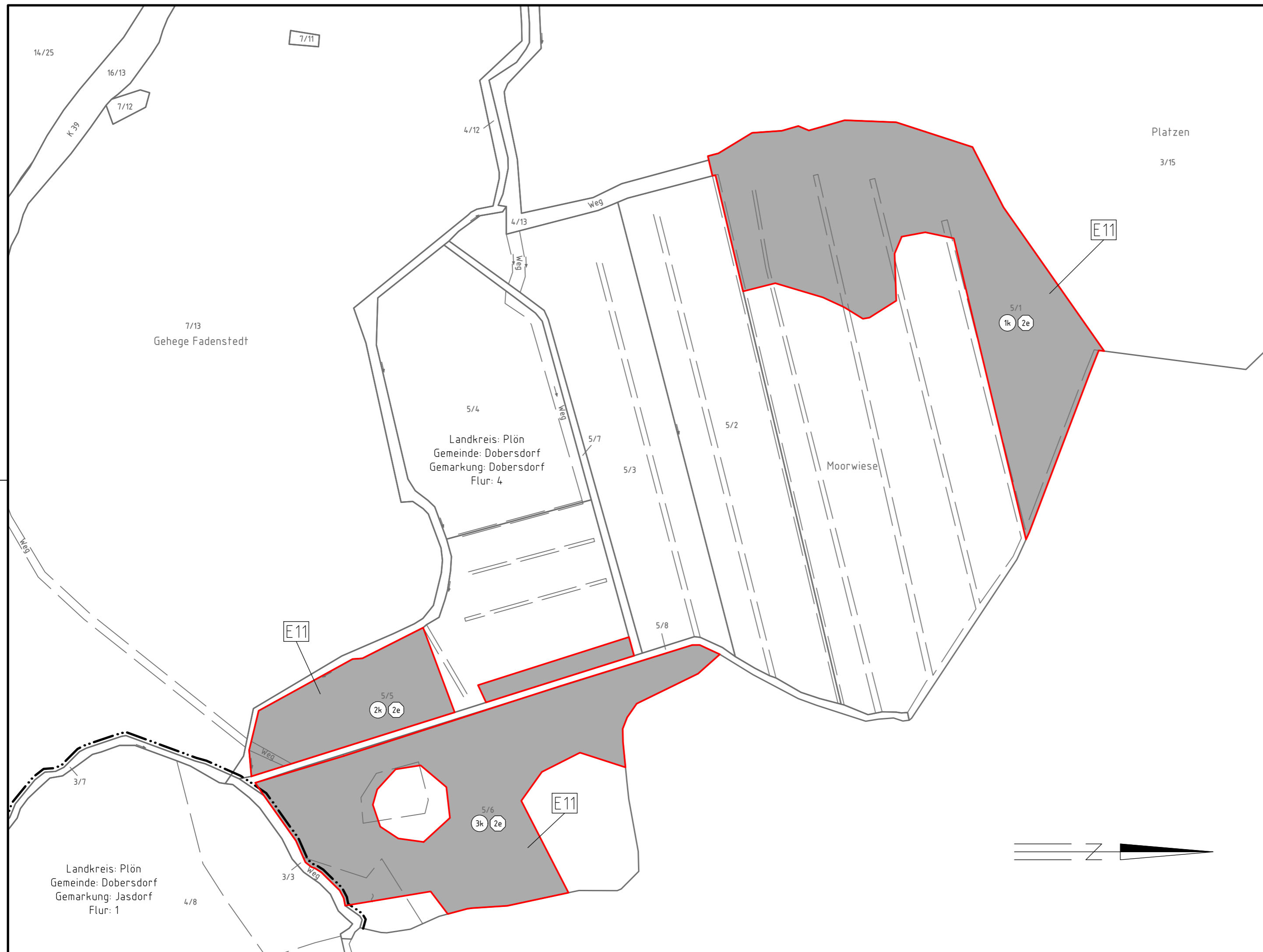
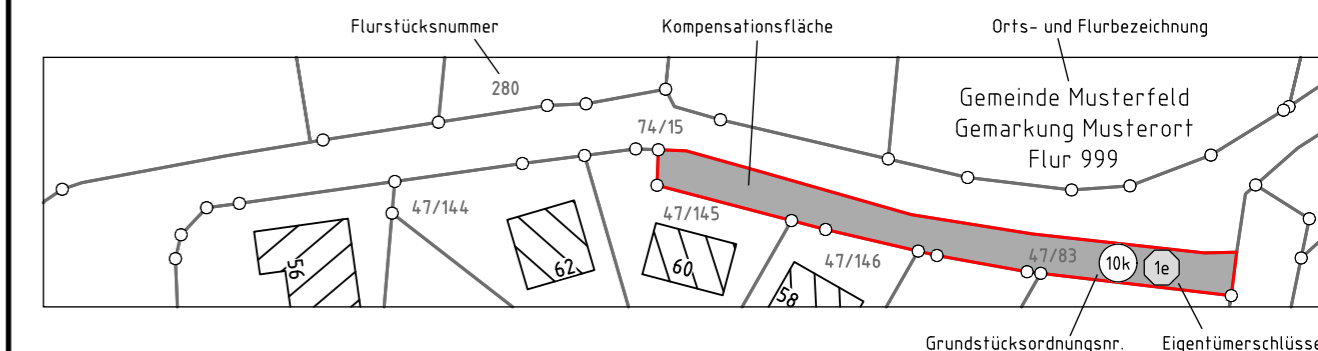
Legende:

- E1 Maßnahmenummer
- 1k Eigentümerschlüsselnr.
- 3k Grundstücksordnungsnr.
- 37 Flurstücksnummer

Grenzen:

- Land
- Kreis
- Stadt/Gem.
- Gemarkung
- Flur
- Flurstück
- Grenze des Planfeststellungsverfahrens

Rechtserwerb:  dauerhafte Flächeninanspruchnahme durch Kompensationsmaßnahmen (Ausgleichs- und Ersatzmaßnahmen)



Planfeststellungsunterlage

Aufgestellt  
Bayreuth, den 20.03.2020  
TenneT TSO GmbH

i.V. i.A.

Firma: SPIE SAG GmbH Maßstab: 1:2000 Einheit: Meter

|        | Datum      | Name    |
|--------|------------|---------|
| Bearb. | 20.01.2020 | Lipp    |
| Gepr.  | 21.01.2020 | Schulze |

Norm: Fachbereich LPG-N-OK



Zust. Änderung Datum Name Urspr.:

Planfeststellungsbehörde

| Zust. | Änderung | Datum | Name | Urspr.: |
|-------|----------|-------|------|---------|
|       |          |       |      |         |
|       |          |       |      |         |
|       |          |       |      |         |
|       |          |       |      |         |