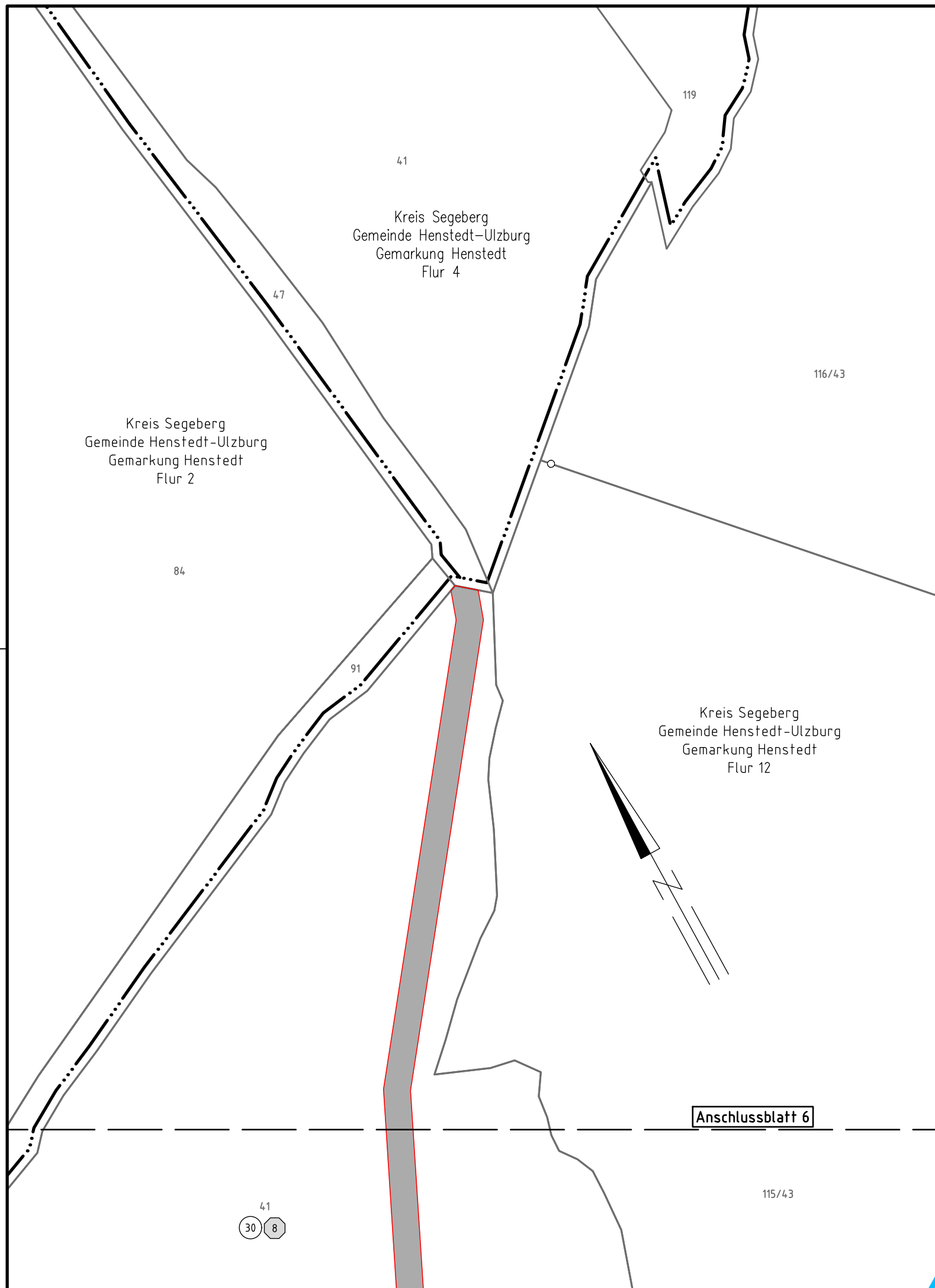


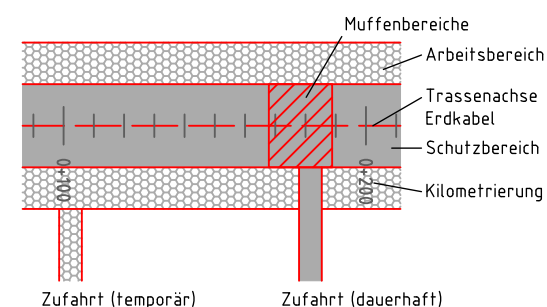


380-kV-Leitung
Kreis Segeberg - Raum Lübeck
LH-13-328
**Lage-/Bauwerksplan
Grunderwerbsplan**

km 3+820
UW Kreis Segeberg - KÜA Henstedt-Ulzburg/Ost P100



Legende:



- 1 Bauwerksnummer
- 1 Eigentümerschlüsselnr.
- 5 Grundstücksordnungsnr.
- 37 Flurstücksnummer
- A Anfang Darstellungsbereich
- E Ende Darstellungsbereich
- X Rückbau

Grenzen:

- Land
- Kreis
- Stadt/Gem.
- Gemarkung
- Flur
- Flurstück
- Grenze des Planfeststellungsverfahrens

Rechtserwerb:

- dauerhafte Flächeninanspruchnahme
- bauzeitliche Flächeninanspruchnahme
- Inanspruchnahme öffentlicher Flächen

GeoBasis-DE / LVermGeo SH (www.LVermGeoSH.schleswig-holstein.de)

Planfeststellungsunterlage

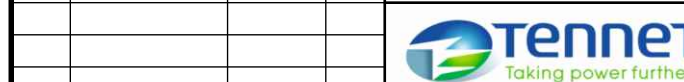
Planfeststellungsbehörde

Aufgestellt
Bayreuth, den 20.03.2020
TenneT TSO GmbH

i.V. *[Signature]* i.A. *[Signature]*

Firma: SPIE SAG GmbH
SPIE
Maßstab: 1:1000
Einheit: Meter

| | Datum | Name |
|----------------------|------------|--------|
| Bearb. | 11.12.2019 | Lipp |
| Gepr. | 18.12.2019 | Othmer |
| Norm | | |
| Fachbereich LPG-N-OK | | |



| Zust. | Änderung | Datum | Name | Urspr.: |
|-------|----------|-------|------|---------|
| | | | | |

Anschlussblatt 6