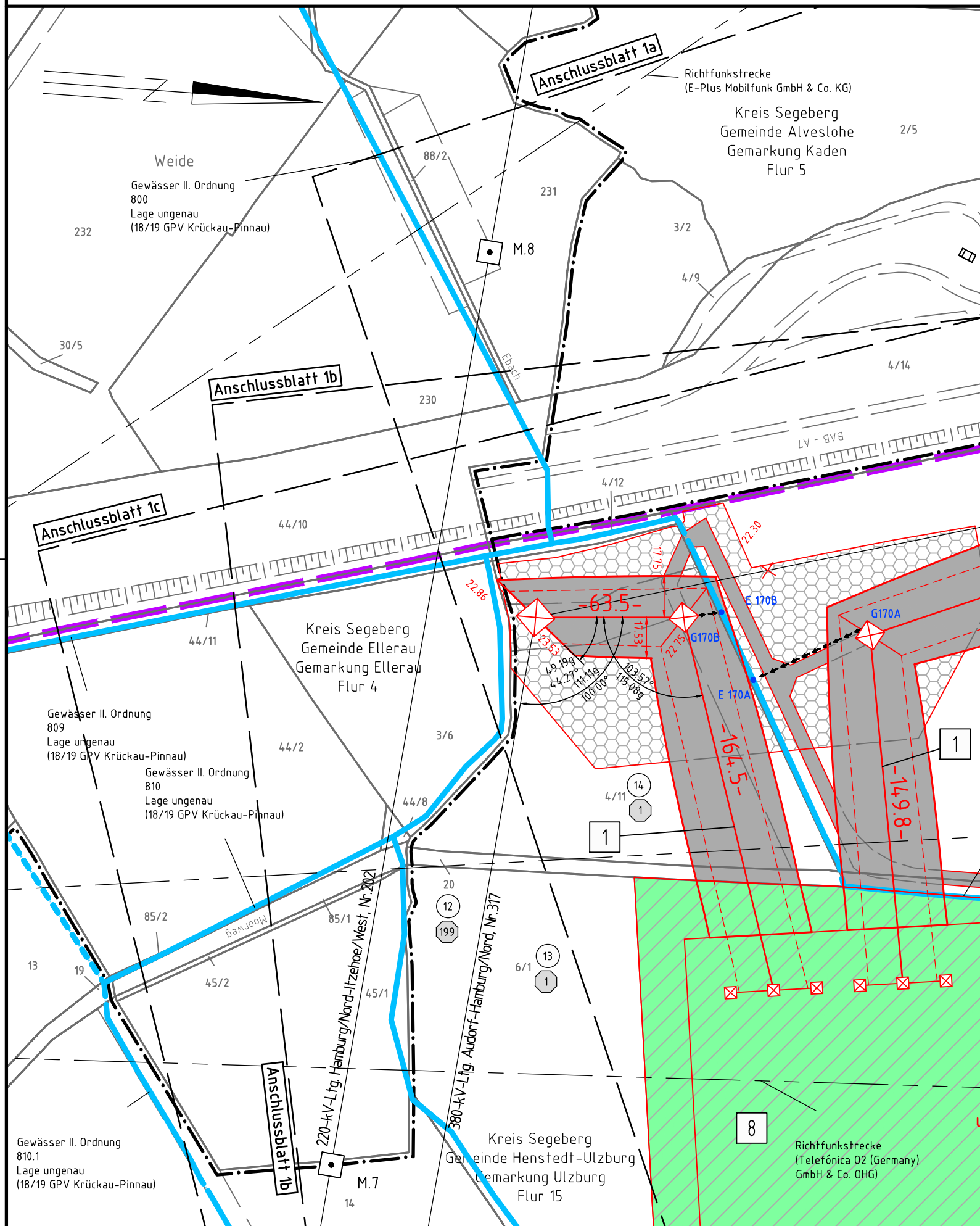


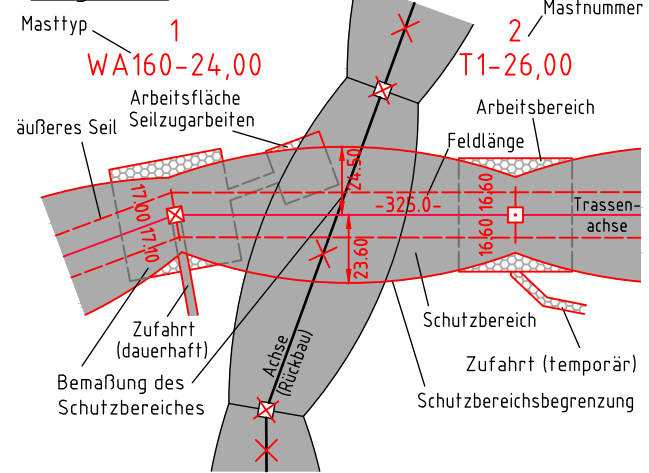
171  
WA100-45,00

170B  
WE140-27,00

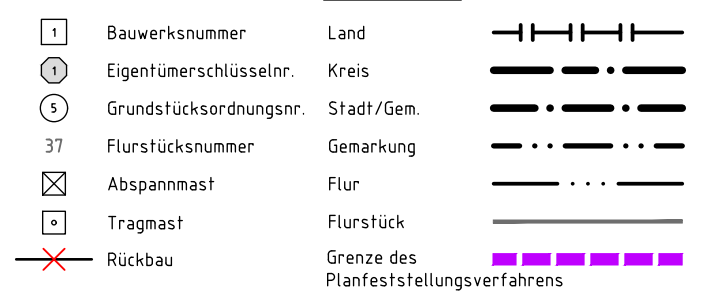


380-kV-Leitung  
Kreis Segeberg - Raum Lübeck  
LH-13-328  
**Lage-/Bauwerksplan**  
**Grunderwerbsplan**  
Mast 170B - Mast 171  
(der Leitung LH-13-317 Audorf-Hamburg/Nord)

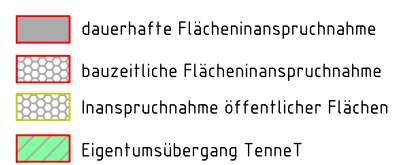
Legende:



Grenzen:



Rechtserwerb:



© GeoBasis-DE / LVermGeo SH (www.LVermGeoSH.schleswig-holstein.de)

Planfeststellungsunterlage

Planfeststellungsbehörde

Aufgestellt  
Bayreuth, den 20.03.2020  
TenneT TSO GmbH

i.V. *[Signature]* i.A. *[Signature]*

Firma: SPIE SAG GmbH	Maßstab: 1:2000	Einheit: Meter
	Datum	Name
	Bearb. 11.12.2019	Lipp
	Gepr. 18.12.2019	Schulze
	Norm	
	Fachbereich LPG-N-OK	
Zust. Änderung	Datum	Name
Urspr.:		