

Name und Anschrift des Antragstellers Tennet TSO GmbH Bernecker Straße 70 95448 Bayreuth	Tel.	0921-507-40-0
	Fax	0921-507-40-4095
	Mail	info@tennet.eu

Stempel:

Erteilung einer Sondernutzungserlaubnis von Zufahrten Z 61

gemäß §21 Straßen- und Wegegesetz
des Landes Schleswig-Holstein (StrWG)

1. Ort der Nutzung

Ort:	südlich A20	Straße:	A 20	Lfd.-Nr.:	Z 61
Gemeinde		Baulastträger	LBV-SH NL Lübeck	BWNr.:	248

2. Beschreibung

Zufahrt von:	Autobahn 20	Bestehende Zufahrt/ Neubau	
Gemarkung; Flur; Flurstück	Krumbeck; 0; 143/2	Bestehende Zufahrt	

3. Art der Nutzung

temporär/ dauerhaft	Temporär, zum Schutzgerüst	bauliche Ertüchtigung (ja/nein)	nein
		Ausbauerfordernis (ja/nein)	ja

4. Art der Fahrzeuge

LKW mit Hebevorrichtung (~15t); Bagger (~20t); Betontransporte (~30-35t); Autokran (~60t) und Ballast - 2 LKW (je ~40t); Unimog (~10-12t); LKW-Transporte für Masten / Kabellieferung (~35-40t)

5. Beantragte Nutzungsdauer

von	01.07.2023	bis	31.12.2025
-----	------------	-----	------------

6. Flächeninanspruchnahme	Fahrbahn	Gehweg	Radweg	Sonstige Flächen
vorh. Länge	m	m	m	m
vorh. Breite	4,00 m	m	m	m
vorh. Oberfläche Fahrbahn	unbefestigt			

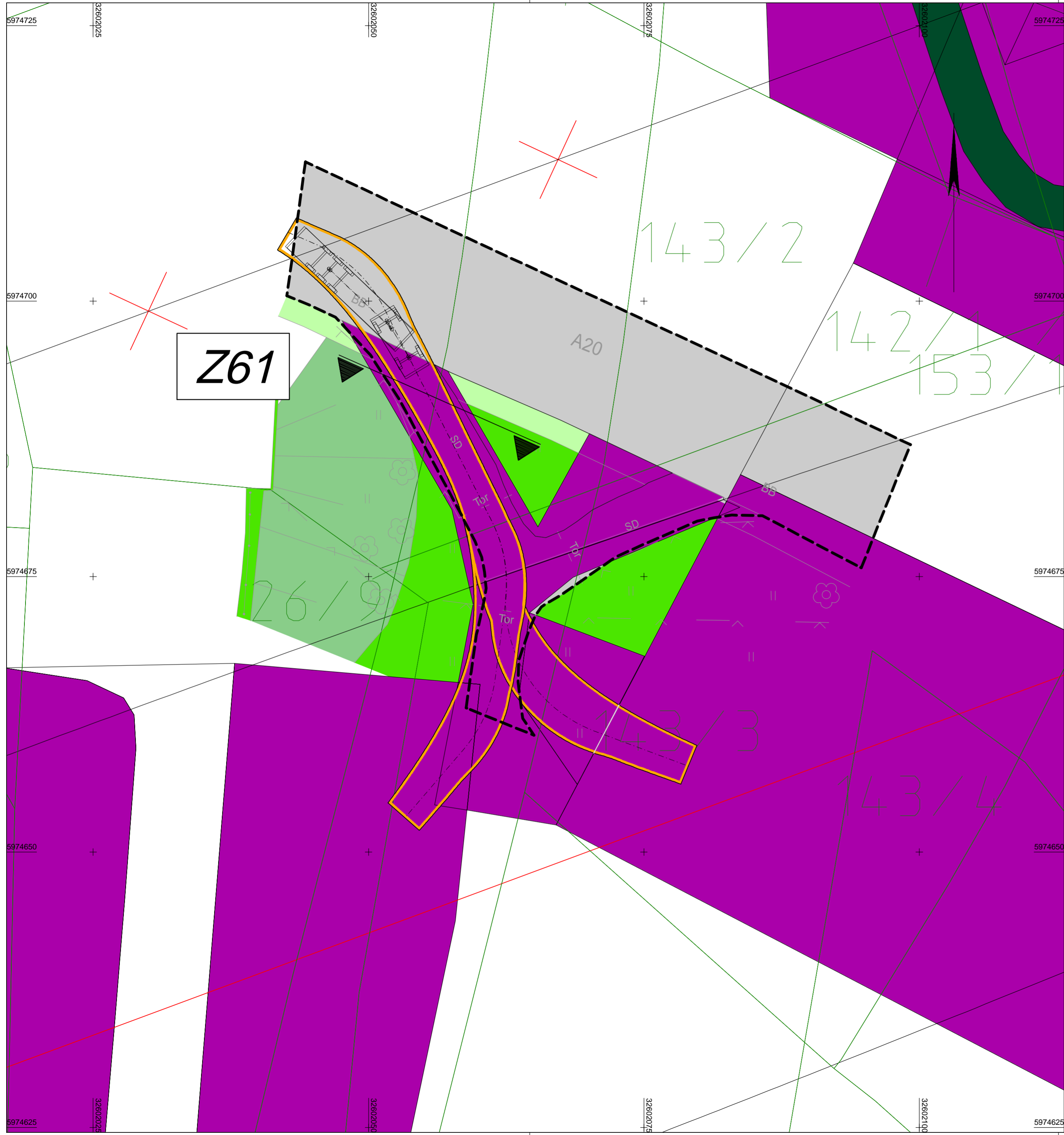
Bayreuth, 30.03.2020 i.A.



Ort, Datum, Unterschrift Antragsteller

Anlage:

- Schleppkurvenplan (M 1:250)
- Regelquerschnitt



Anlage 1
Blatt 1

380 - kV - Leitung Kreis Segeberg - Raum Lübeck
LH-13-328
Schleppkurvenplan
Zufahrt Z61

Legende:

- Neubau 380 - kV - Leitung
- Rückbau - Leitung
- Schutzbereich Trassenachse
- Mast T1-41,00 Mastnummer Masttyp
- M 39 Mastnummer
- Trassenachse
- zu bilanzierende Fläche / Ertüchtigung nach Wahl des AN
- Sträßenoberfläche Bestand Flurstück Flurstücksnummer
- 12 5
- W 23 Bezeichnung Zuwegung
- Z 317 Bezeichnung Zufahrt
- Schleppkurve (Bemessungsfahrzeug: Transporter)
- Schleppkurve (Bemessungsfahrzeug: Sattelzug)
- dauerhafte Flächeninanspruchnahme für Zuwegung (Wegnutzung)
- vorübergehende Flächeninanspruchnahme für Zuwegung (Wegnutzung) und Arbeitsflächen (Provisorium)
- Wegebestand (befestigt)
- Acker
- Bankett
- Einschnittböschung
- Dammböschung / Knick (Wall)
- Pflaster
- Grünfläche
- Graben / Mulde

Lagebezug: ETRS 89 / Zone 32

Planfeststellungsunterlage

Aufgestellt
Bayreuth, 30.03.2020
TenneT TSO GmbH
i.V. *[Signature]* i.A. *[Signature]*

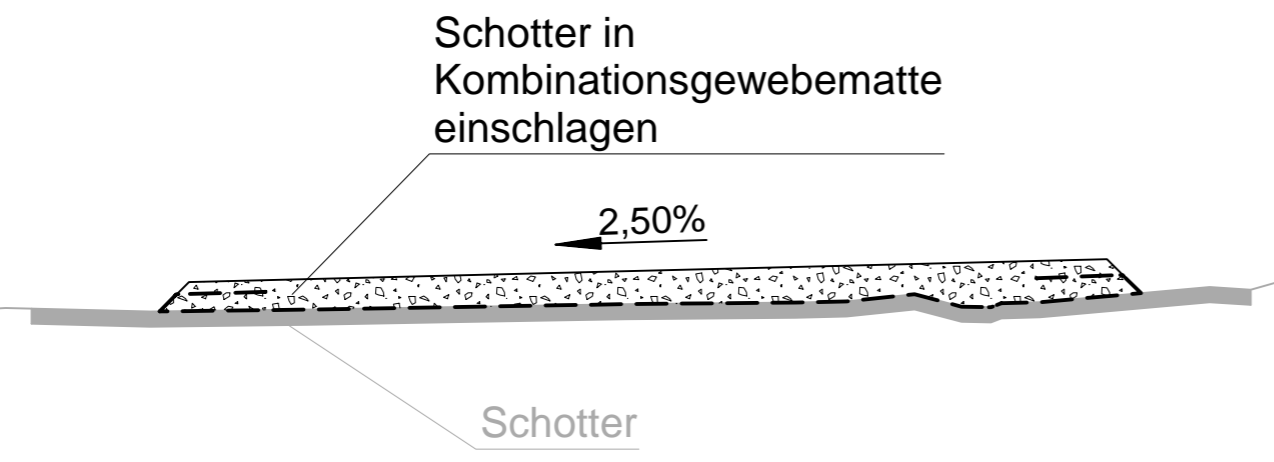

IHB GmbH Ingenieurdienstleistungen	Maßstab	Einheit
	1 : 250	Meter
	Datum	Name
	Bearb. 18.02.2020	Kol / Pie
	Gepr. 20.02.2020	Kretschmer
	Norm	
	Fachbereich TL	
Zust.	Änderung	Datum Name Urspr.:

Querschnitt Zufahrt Z61



Anlage 2
Blatt 1

380 - kV - Leitung Kreis Segeberg - Raum Lübeck
LH-13-328
Regelquerschnitt
Zufahrt Z61



Planfeststellungsunterlage

Aufgestellt
Bayreuth,
TenneT TSO GmbH 30.03.2020

i.V. i.A.

IHB GmbH Ingenieurdienstleistungen		Maßstab 1 : 250	Einheit Meter
	Datum	Name	
	Bearb. 18.02.2020	Kol / Ple	
	Gepr. 20.02.2020	Kretschmer	
	Norm		
	Fachbereich TL		
Zust.	Änderung	Datum	Name Urspr.: