

Name und Anschrift des Antragstellers Tennet TSO GmbH Bernecker Straße 70 95448 Bayreuth	Tel.	0921-507-40-0
	Fax	0921-507-40-4095
	Mail	info@tennet.eu

Stempel:

Erteilung einer Sondernutzungserlaubnis von Zufahrten Z 44

gemäß §21 Straßen- und Wegegesetz
des Landes Schleswig-Holstein (StrWG)

1. Ort der Nutzung

Ort:	östlich Wakendorf I	Straße:	K 9 Havighorster Straße	Lfd.-Nr.:	Z 44
Gemeinde		Baulastträger	LBV-SH NL Lübeck	BWNr.:	199

2. Beschreibung

Zufahrt von:	Kreisstraße 9	Bestehende Zufahrt/ Neubau	
Gemarkung; Flur; Flurstück	Wakendorf I; 1; 14/1	Bestehende Zufahrt	

3. Art der Nutzung

temporär/ dauerhaft	Temporär, zum Schutzgerüst	bauliche Ertüchtigung (ja/nein)	nein
		Ausbauerfordernis (ja/nein)	ja

4. Art der Fahrzeuge

LKW mit Hebevorrichtung (~15t); Bagger (~20t); Betontransporte (~30-35t); Autokran (~60t) und Ballast - 2 LKW (je ~40t); Unimog (~10-12t); LKW-Transporte für Masten / Kabellieferung (~35-40t)

5. Beantragte Nutzungsdauer

von	01.07.2023	bis	31.12.2025
-----	------------	-----	------------

6. Flächeninanspruchnahme	Fahrbahn	Gehweg	Radweg	Sonstige Flächen
vorh. Länge	3,00 m	m	m	m
vorh. Breite	7,00 m	m	m	m
vorh. Oberfläche Fahrbahn	Asphalt			

Bayreuth, 30.03.2020 i.A.



Ort, Datum, Unterschrift Antragsteller

Anlage:

- Schleppkurvenplan (M 1:250)
- Regelquerschnitt

Z44



Anlage 1
Blatt 1

380 - kV - Leitung Kreis Segeberg - Raum Lübeck
LH-13-328
Schleppkurvenplan
Zufahrt Z44

Legende:

Neubau 380 - kV - Leitung

Rückbau - Leitung

Schutzbereich Trassenachse

Mast T1-41,00 Mastnummer Masttyp

M 39 Mastnummer

Trassenachse

Trassenachse Mastnummer

dauerhafte Flächeninanspruchnahme für Zuwegung (Wegnutzung)

vorübergehende Flächeninanspruchnahme für Zuwegung (Wegnutzung) und Arbeitsflächen (Provisorium)

Wegebestand (befestigt)

Acker

Bankett

Einschnittböschung

Dammböschung / Knick (Wall)

Pflaster

Grünfläche

Graben / Mulde

zu bilanzierende Fläche / Ertüchtigung nach Wahl des AN

Straßenoberfläche Bestand

Flurstück

Flurstücksnummer

W 23 Bezeichnung Zuwegung

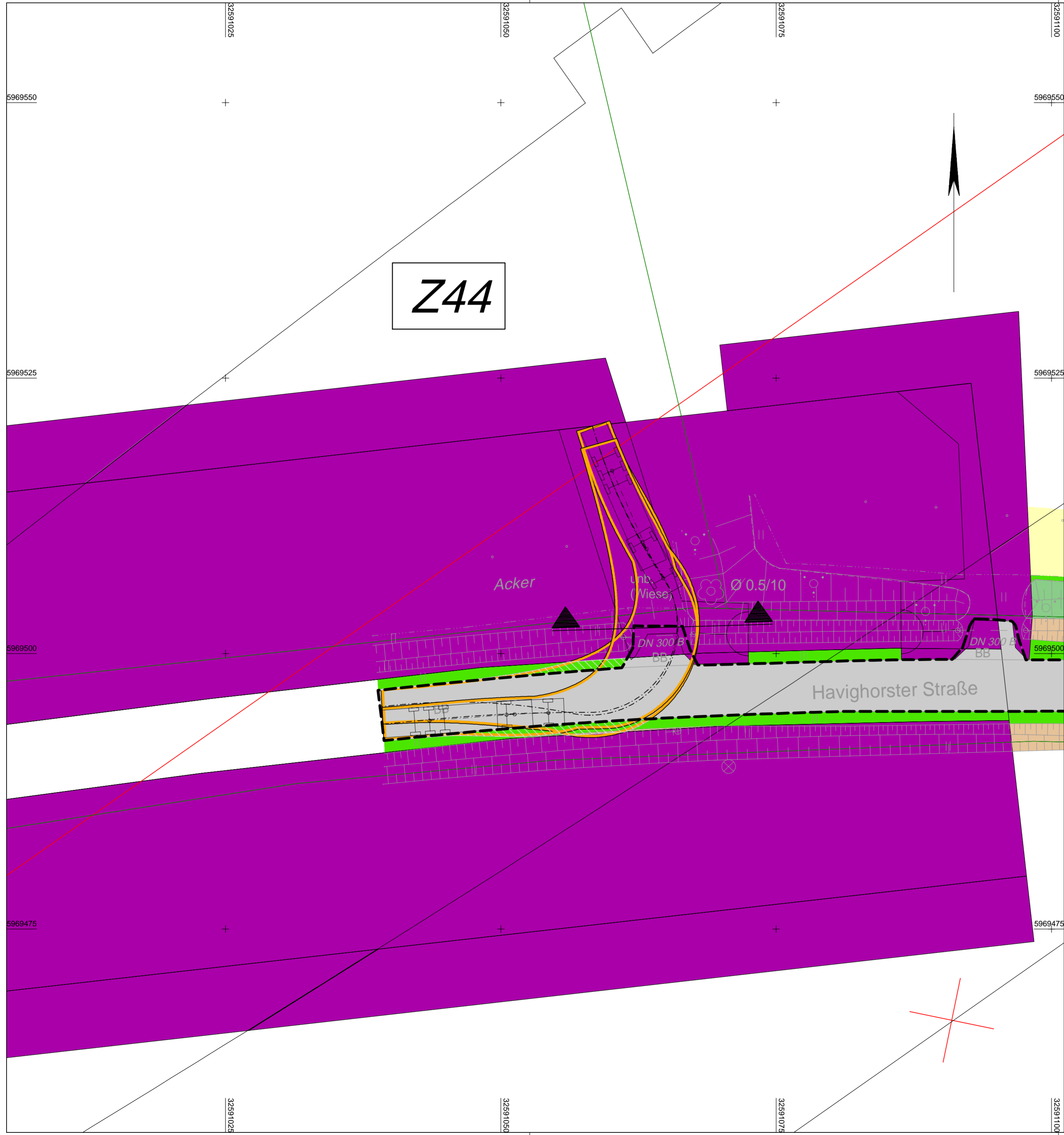
Z 317 Bezeichnung Zufahrt

Schleppkurve (Bemessungsfahrzeug: Transporter)

Schleppkurve (Bemessungsfahrzeug: Sattelzug)

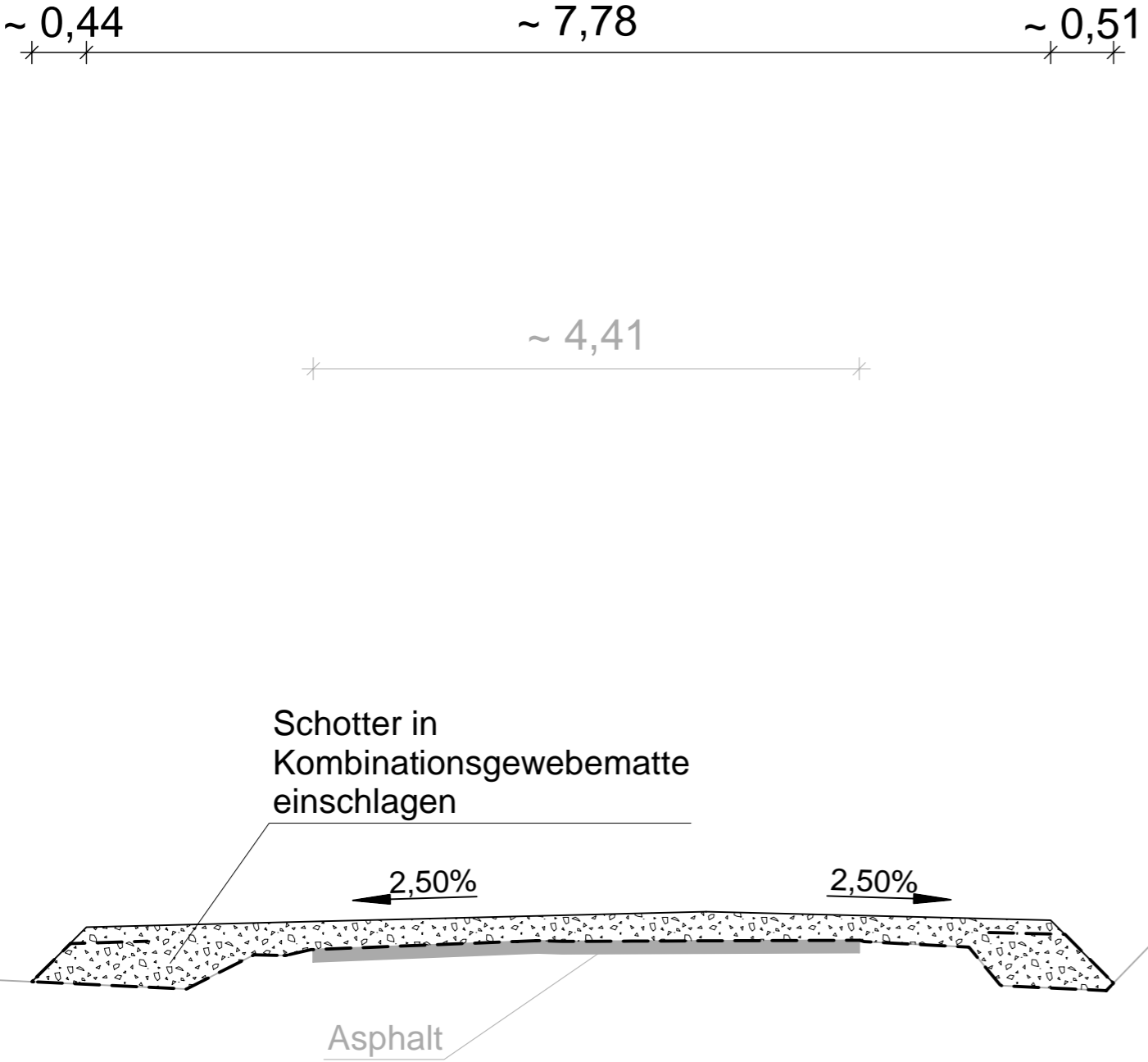
Lagebezug: ETRS 89 / Zone 32

Planfeststellungsunterlage			
Aufgestellt	Bayreuth,	TenneT TSO GmbH	30.03.2020
i.V.		i.A.	
IHB GmbH	Ingenieurdienstleistungen	Maßstab	Einheit
		1 : 250	Meter
		Datum	Name
		Bearb. 18.02.2020	Kol / Ple
		Gepr. 20.02.2020	Kretschmer
		Norm	
		Fachbereich TL	
Zust.	Änderung	Datum	Name
		Urspr.:	




380 - kV - Leitung Kreis Segeberg - Raum Lübeck
LH-13-328
Regelquerschnitt
Zufahrt Z44

Querschnitt Zufahrt Z44



Planfeststellungsunterlage

Aufgestellt
Bayreuth,
TenneT TSO GmbH
i.V.  30.03.2020
i.A. 

IHB GmbH Ingenieurdienstleistungen		Maßstab 1 : 250	Einheit Meter
		Datum	Name
		Bearb. 18.02.2020	Kol / Ple
		Gepr. 20.02.2020	Kretschmer
		Norm	
		Fachbereich TL	
			
Zust.	Änderung	Datum	Name Urspr.: