

Name und Anschrift des Antragstellers Tennet TSO GmbH Bernecker Straße 70 95448 Bayreuth	Tel.	0921-507-40-0
	Fax	0921-507-40-4095
	Mail	info@tennet.eu

Stempel:

Erteilung einer Sondernutzungserlaubnis von Zufahrten Z 41

gemäß §21 Straßen- und Wegegesetz
des Landes Schleswig-Holstein (StrWG)

1. Ort der Nutzung

Ort:	nördlich Schlamersdorf	Straße:	L 83 Segeberger Straße	Lfd.-Nr.:	Z 41
Gemeinde		Baulastträger	LBV-SH NL Lübeck	BWNr.:	184

2. Beschreibung

Zufahrt von:	Landesstraße 83	Bestehende Zufahrt/ Neubau	
Gemarkung; Flur; Flurstück	Schlamersdorf; 2; 30/3	Bestehende Zufahrt	

3. Art der Nutzung

temporär/ dauerhaft	Temporär, zum Rückbaumast 70	bauliche Ertüchtigung (ja/nein)	nein
		Ausbauerfordernis (ja/nein)	ja

4. Art der Fahrzeuge

LKW mit Hebevorrichtung (~15t); Bagger (~20t); Betontransporte (~30-35t); Autokran (~60t) und Ballast - 2 LKW (je ~40t); Unimog (~10-12t); LKW-Transporte für Masten / Kabellieferung (~35-40t)

5. Beantragte Nutzungsdauer

von	01.07.2023	bis	31.12.2025
-----	------------	-----	------------

6. Flächeninanspruchnahme	Fahrbahn	Gehweg	Radweg	Sonstige Flächen
vorh. Länge	2,00 m	m	m	m
vorh. Breite	8,00 m	m	m	m
vorh. Oberfläche Fahrbahn	Asphalt			

Bayreuth, 30.03.2020 i.A.



Ort, Datum, Unterschrift Antragsteller

Anlage:

- Schleppkurvenplan (M 1:250)
- Regelquerschnitt



Anlage 1
Blatt 1

380 - kV - Leitung Kreis Segeberg - Raum Lübeck
LH-13-328
Schleppkurvenplan
Zufahrt Z41

Legende:

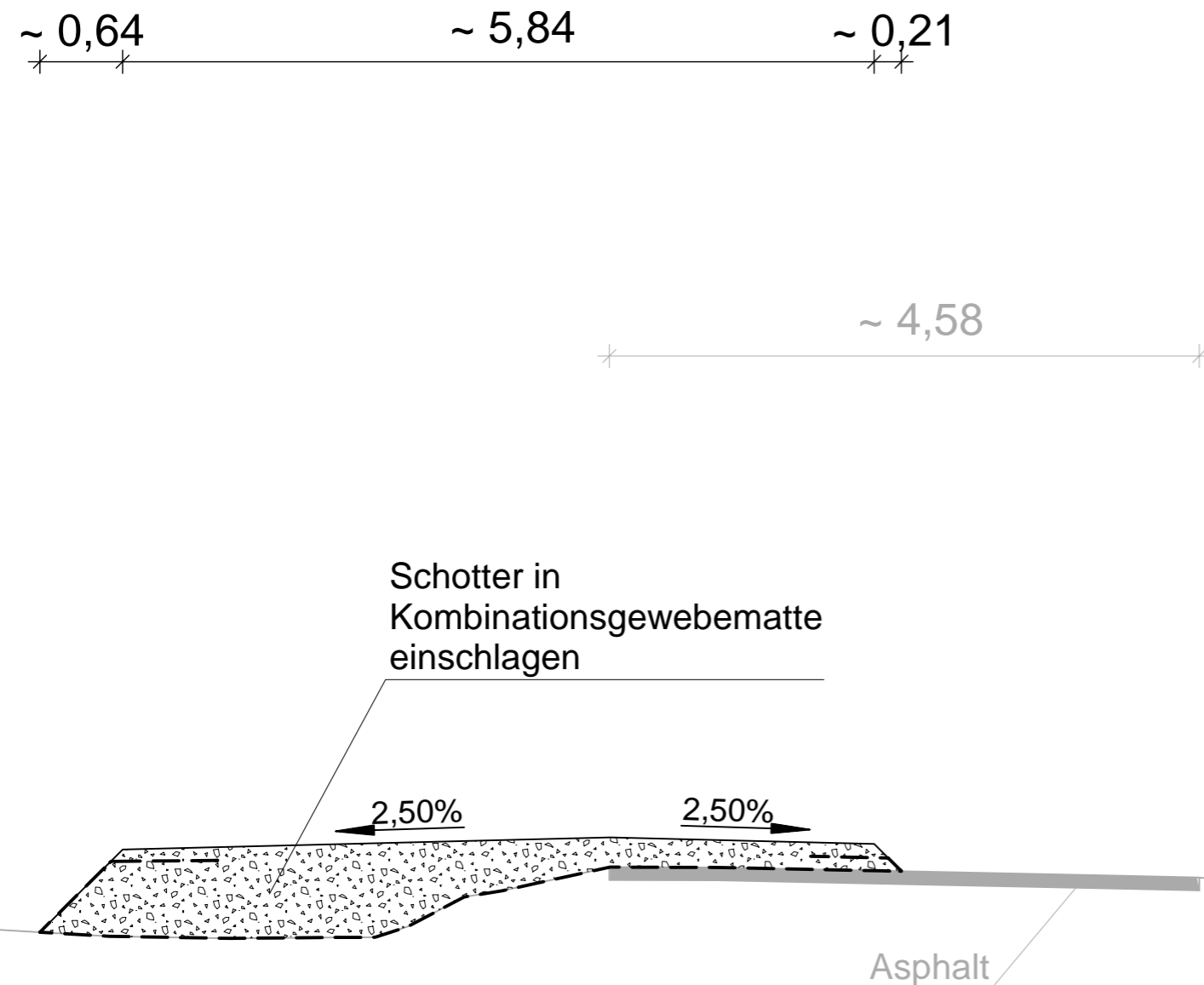
- Neubau 380 - kV - Leitung
 - Mast
 - Masttyp
 - Mastnummer
 - T1-41,00
 - Schutzbereich Trassenachse
- Rückbau - Leitung
 - Mastnummer
 - M 39
 - Trassenachse
- dauerhafte Flächeninanspruchnahme für Zuwegung (Wegnutzung)
- vorübergehende Flächeninanspruchnahme für Zuwegung (Wegnutzung) und Arbeitsflächen (Provisorium)
- Wegebestand (befestigt)
- Acker
- Bankett
- Einschnittböschung
- Dammböschung / Knick (Wall)
- Pflaster
- Grünfläche
- Graben / Mulde
- zu bilanzierende Fläche / Ertüchtigung nach Wahl des AN
- Straßenoberfläche Bestand
- Flurstück
- Flurstücksnummer
- 12/5
- W 23
- Bezeichnung Zuwegung
- Z 317
- Bezeichnung Zufahrt
- Schleppkurve (Bemessungsfahrzeug: Transporter)
- Schleppkurve (Bemessungsfahrzeug: Sattelzug)

Lagebezug: ETRS 89 / Zone 32



Planfeststellungsunterlage			
Aufgestellt		30.03.2020	
Bayreuth, TenneT TSO GmbH			
i.V. <i>[Signature]</i>		i.A. <i>[Signature]</i>	
IHB GmbH		Maßstab	Einheit
Ingenieurdienstleistungen		1 : 250	Meter
		Datum	Name
		Bearb. 18.02.2020	Kol / Ple
		Gepr. 20.02.2020	Kretschmer
		Norm	
		Fachbereich TL	
Zust.	Änderung	Datum	Name
		Urspr.:	

380 - kV - Leitung Kreis Segeberg - Raum Lübeck
LH-13-328
Regelquerschnitt
Zufahrt Z41

Querschnitt Zufahrt Z41



Planfeststellungsunterlage

Aufgestellt
Bayreuth,
TenneT TSO GmbH
i.V.  i.A. 

30.03.2020

IHB GmbH 
Ingenieurdienstleistungen

Maßstab
1 : 250

Einheit
Meter

Zust.	Änderung	Datum	Name	Urspr.:

	Datum	Name
Bearb.	18.02.2020	Kol / Ple
Gepr.	20.02.2020	Kretschmer
Norm		
Fachbereich TL		
		