

Name und Anschrift des Antragstellers Tennet TSO GmbH Bernecker Straße 70 95448 Bayreuth	Tel.	0921-507-40-0
	Fax	0921-507-40-4095
	Mail	info@tennet.eu

Stempel:

Erteilung einer Sondernutzungserlaubnis von Zufahrten Z 16

gemäß §21 Straßen- und Wegegesetz
des Landes Schleswig-Holstein (StrWG)

1. Ort der Nutzung

Ort:	südlich Kisdorferwhold	Straße:	K 21 Wakendorfer Straße	Lfd.-Nr.:	Z 16
Gemeinde		Baulastträger	LBV-SH NL Lübeck	BWNr.:	101

2. Beschreibung

Zufahrt von:	Kreisstraße 21	Bestehende Zufahrt/ Neubau	
Gemarkung; Flur; Flurstück	Kisdorf; 12; 51	Bestehende Zufahrt	

3. Art der Nutzung

temporär/ dauerhaft	Temporär, zum Rückbaumast 25	bauliche Ertüchtigung (ja/nein)	ja
		Ausbauerfordernis (ja/nein)	nein

4. Art der Fahrzeuge

LKW mit Hebevorrichtung (~15t); Bagger (~20t); Betontransporte (~30-35t); Autokran (~60t) und Ballast - 2 LKW (je ~40t); Unimog (~10-12t); LKW-Transporte für Masten / Kabellieferung (~35-40t)

5. Beantragte Nutzungsdauer

von	01.07.2023	bis	31.12.2025
-----	------------	-----	------------

6. Flächeninanspruchnahme	Fahrbahn	Gehweg	Radweg	Sonstige Flächen
vorh. Länge	m	m	m	m
vorh. Breite	8,00 m	m	m	m
vorh. Oberfläche Fahrbahn	unbefestigt			

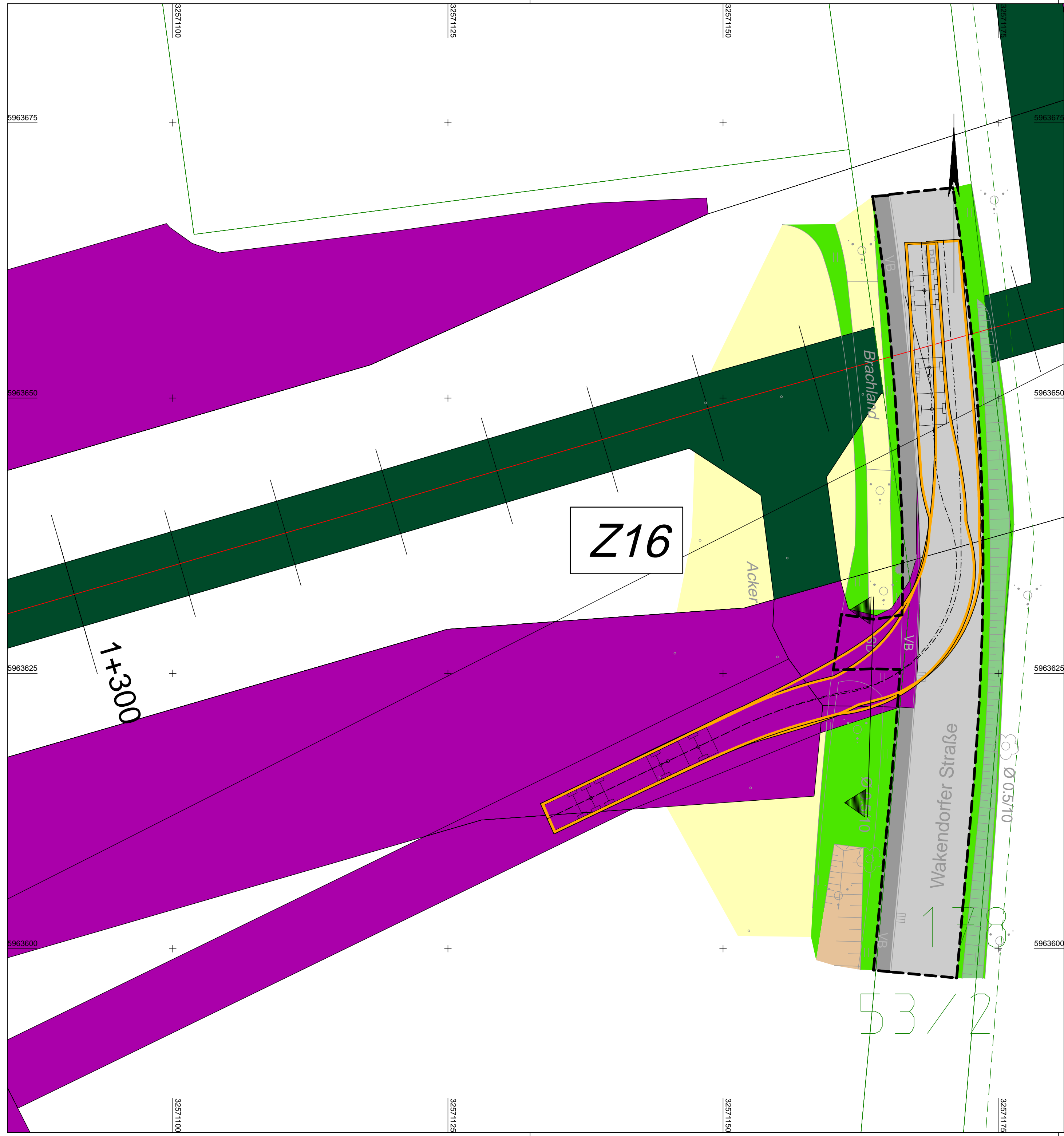
Bayreuth, 30.03.2020 i.A.



Ort, Datum, Unterschrift Antragsteller

Anlage:

- Schleppkurvenplan (M 1:250)
- Regelquerschnitt



Anlage 1
Blatt 1

380 - kV - Leitung Kreis Segeberg - Raum Lübeck
LH-13-328
Schleppkurvenplan
Zufahrt Z16

Legende:

- Neubau 380 - kV - Leitung
 - Mast
 - Mast
 - Schutzbereich
 - Trassenachse
 - Mastnummer
 - Masttyp
- Rückbau - Leitung
 - Mastnummer
 - M 39
 - Trassenachse
- dauerhafte Flächeninanspruchnahme für Zuwegung (Wegnutzung)
- vorübergehende Flächeninanspruchnahme für Zuwegung (Wegnutzung) und Arbeitsflächen (Provisorium)
- Wegebestand (befestigt)
- Acker
- Bankett
- Einschnittböschung
- Dammböschung / Knick (Wall)
- Pflaster
- Grünfläche
- Graben / Mulde
- zu bilanzierende Fläche / Ertüchtigung nach Wahl des AN
- Straßenoberfläche Bestand
- Flurstück
- Flurstücksnummer
- 12
5
- W 23
- Bezeichnung Zuwegung
- Z 317
- Bezeichnung Zufahrt
- Schleppkurve (Bemessungsfahrzeug: Transporter)
- Schleppkurve (Bemessungsfahrzeug: Sattelzug)

Lagebezug: ETRS 89 / Zone 32

Planfeststellungsunterlage			
Aufgestellt Bayreuth, TenneT TSO GmbH		30.03.2020	
i.V. <i>[Signature]</i>		i.A. <i>[Signature]</i>	
IHB GmbH Ingenieurdienstleistungen	Maßstab 1 : 250	Einheit Meter	
	Datum	Name	
	Bearb. 18.02.2020	Kol / Ple	
	Gepr. 20.02.2020	Kretschmer	
	Norm		
	Fachbereich TL		
Zust.	Änderung	Datum	Name
			Urspr.:

Querschnitt Zufahrt Z16



Schotter in
Kombinationsgewebematte
einschlagen

2,50%



Schotter



Anlage 2
Blatt 1

380 - kV - Leitung Kreis Segeberg - Raum Lübeck
LH-13-328
Regelquerschnitt
Zufahrt Z16

Planfeststellungsunterlage

Aufgestellt
Bayreuth,
TenneT TSO GmbH
i.V.  i.A. 

30.03.2020

IHB GmbH
Ingenieurdienstleistungen

Maßstab
1 : 250
Einheit
Meter

Zust.	Änderung	Datum	Name	Urspr.:	Datum	Name

Bearb.	Datum	Kol / Ple	Name
	18.02.2020		
Gepr.	20.02.2020		Kretschmer

