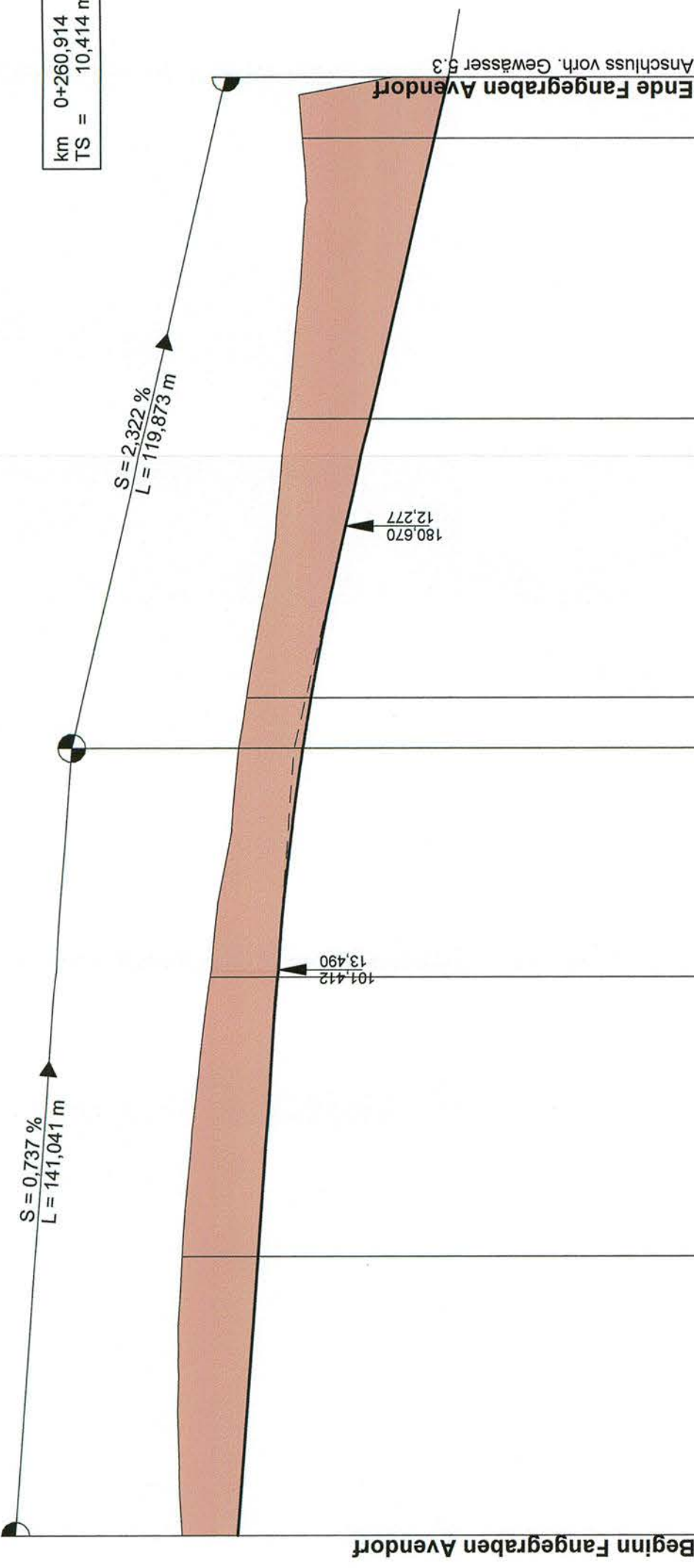


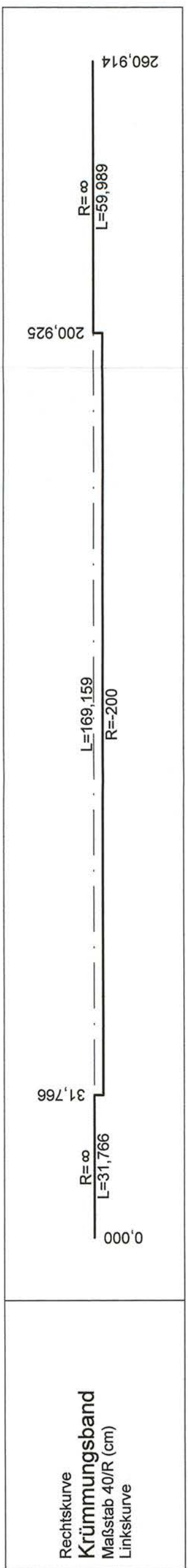
km 0+000,000
TS = 14,237 m

km 0+141,041
H = -5000,000 m
T = 39,629 m
f = -0,157 m
TS = 13,198 m

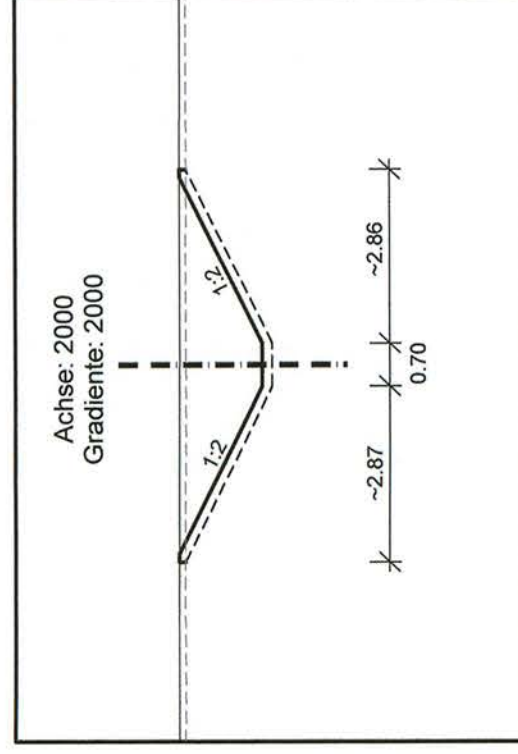
Graben verläuft bezogen auf die Achse 100
von Bau-km 11+137,766 bis Bau-km 11+362,682
und bezogen auf die Achse 511
von Bau-km 0+000,000 bis Bau-km 0+234,469



Gradiente 2000	14,237	15,237	14,237	0,000	50,000	15,234	13,869	13,041	14,053	12,896	13,321	11,828	10,414	10,414
vorh. Gelände														
Bau-km	0,000	50,000	100,000	150,000	200,000	250,000	260,914							
km	0+000	0+100	0+200	0+200	0+200	0+200	0+200	0+200	0+200	0+200	0+200	0+200	0+200	0+200



Regelquerschnitt:



Nr.	Art der Änderung	Datum	Name

MIV
MECKLENBURGISCHES
INGENIEURBÜRO FÜR
VERKEHRSBAU GMBH SCHWERIN
Ludwigsluster Chaussee 72, 19061 Schwerin
Telefon: 03853587127 Telefax: 03853587127
Geschäftsjahres

F:\ZEICHNEN\TRATIS\06355_12_PF_BER_12.08.2011
HP_2003.084.10.2301P

Bearb.:	08/11	Zeichen	Deuringer
Gez.:	08/11		Gralow
Gepr.:	08/11		Krabbe

**Landesbetrieb Straßenbau und Verkehr
Schleswig - Holstein**

Strasse : B 207
Nächster Ort: Fehmarn

von Abschnitt 580 Betriebsstation 0,475 bis
Abschnitt 590 Betriebsstation 1,372
von Abschnitt 590 Betriebsstation 5,076 bis
Abschnitt 610 Betriebsstation 5,769

bearbeitet
gezeichnet
geprüft

Vierstreifiger Ausbau der B 207
zwischen Heiligenhafen und Puttgarden

Bau-km: 0-180.600 bis Bau-km 19+850.000

Unterlege Nr.
Blatt Nr.
Reg. Nr.
Datum
Zeichen

Gewässerlängs- und querschnitt
Gewässer Fanggraben Avendorf
Achse 2000

Bau-km 0+000.000 - 0+260.914
Maßstab 1 : 1.000/100

Aufgestellt:
Landesbetrieb Straßenbau und Verkehr
Schleswig-Holstein
Niederlassung Lübeck

Lübeck, den 26.08.2011

Nachrichtlich

Planfeststellungsunterlage
vom 26.08.2011

Anlage: 13.3.1
Blatt: 2