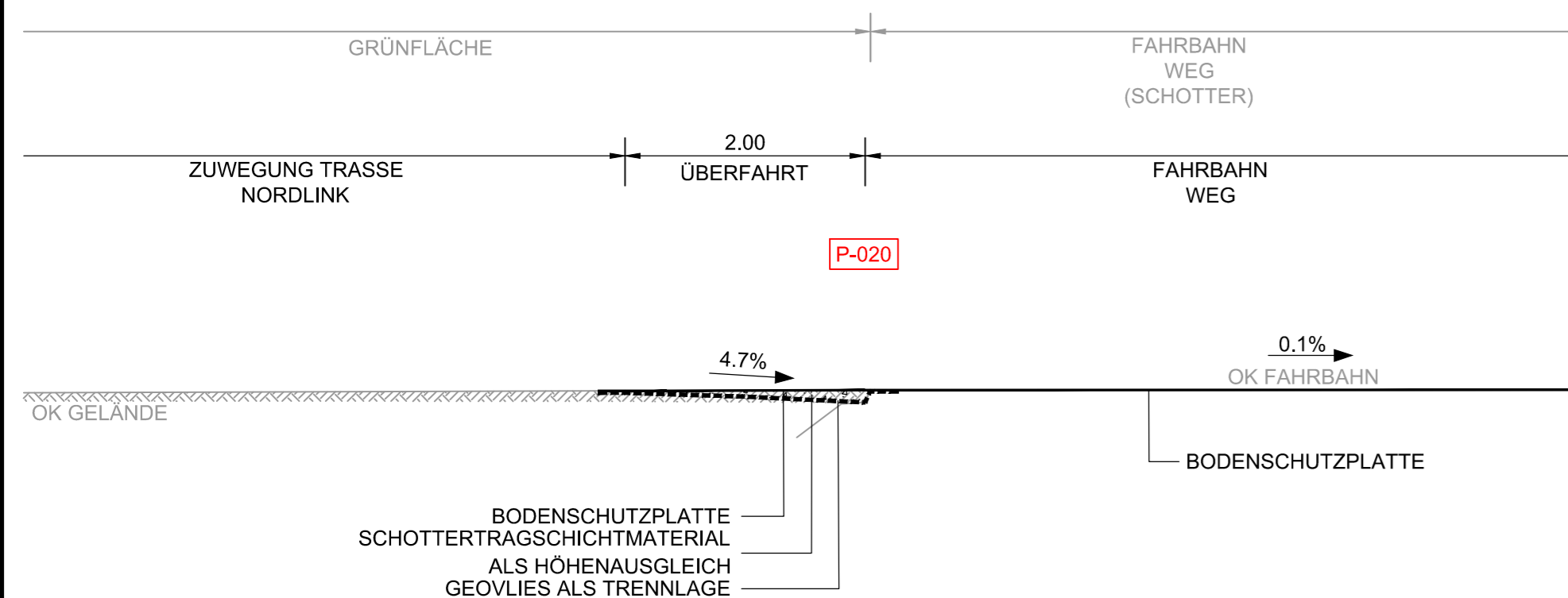
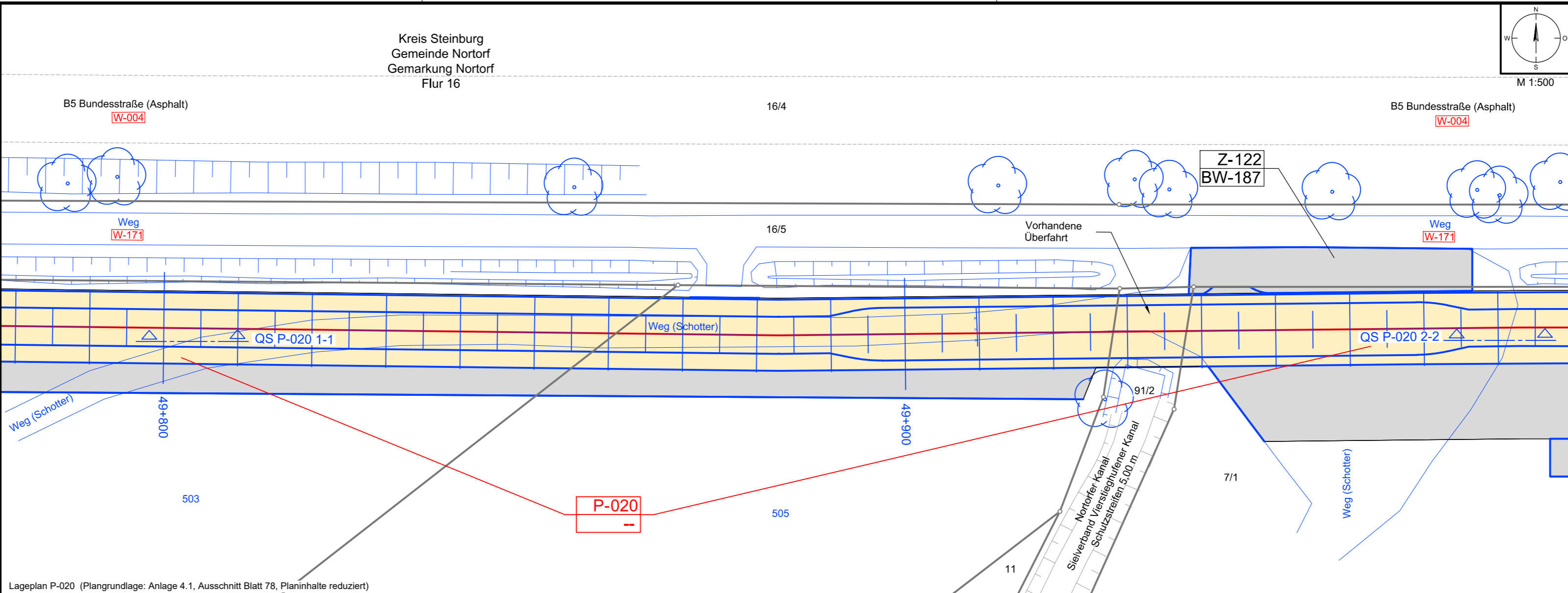
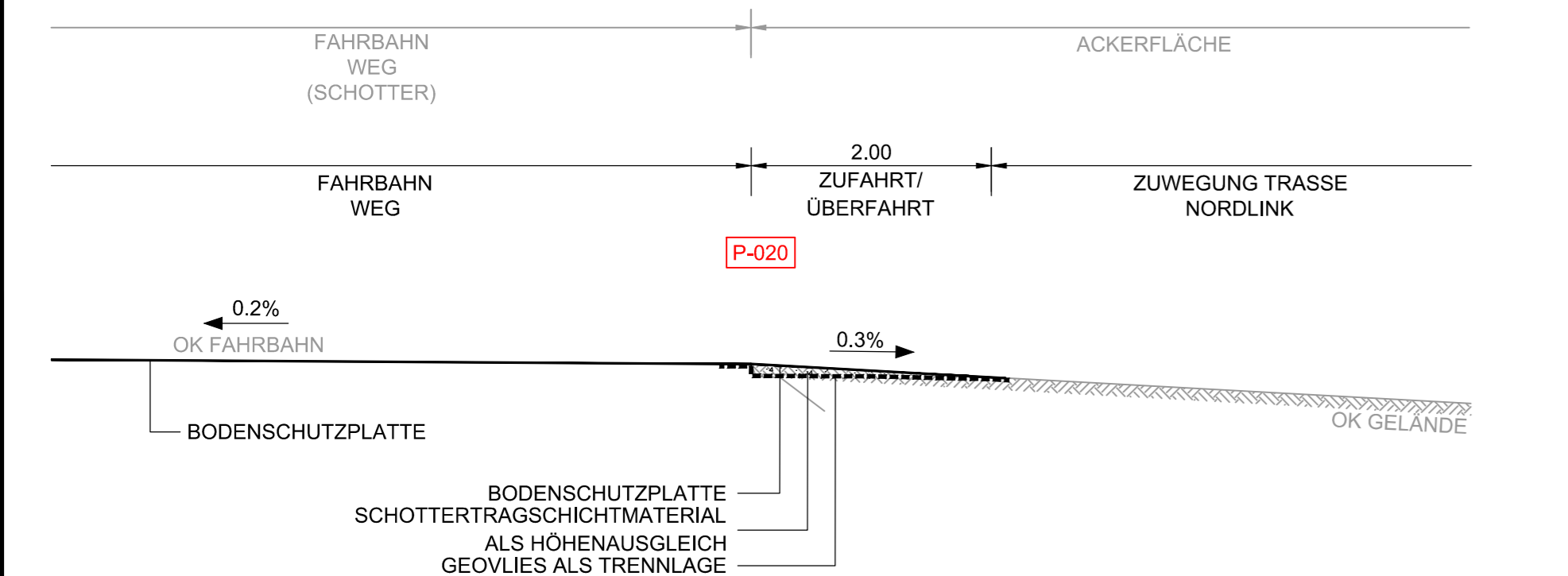


QUERSCHNITT P-020 1-1



QUERSCHNITT P-020 2-2



Lageplan P-020 (Plangrundlage: Anlage 4.1, Ausschnitt Blatt 78, Planinhalte reduziert)

Legende zum Grundplan siehe Anlage 4.1

Legende Lageplan

- P-001 -- Stempel für Maßnahmen auf Privatwegen (P)
 - A-1000
BW-1000 Stempel für Ausbau- (A) oder Ertüchtigungsmaßnahmen (E) mit Bauwerksnummer (BW) gemäß Anlage 8.4.2
 - E-1001
BW-1001 Stempel für Zufahrten (Z) mit u. ohne Bauwerksnummer (BW) gemäß Anl. 8.5.2 und 8.6.2
 - Z-007
BW- 55 Stempel für Zufahrten (Z) mit u. ohne Bauwerksnummer (BW) gemäß Anl. 8.5.2 und 8.6.2
 - W-011 lfd. Nummer Straße / Weg (W) gemäß Anlage 8.3
- Schnittlinie für Querschnitt

Anlage M8.2
NordLink
Abschnitt 12-Seemeilen-Grenze
bis UW Wilster
Materialband
Wegeertüchtigung und -ausbau Privatwege
Lagepläne und Querschnitte
Lageplan und Querschnitt P-020

Deckblatt

Planfeststellungsunterlage

Quelle: Lageplan Ausbaumaßnahme P006.1 und P006.2
Dokument-Nr. P006.1_P006.2-20190708-QP1zu50-TR
Generalplaner: NKT HVC GmbH

Ersteller-Zeichnungs-Nr: LAYOUT_Querschnitte_Privatwege_12-PÄ.dwg

Aufgestellt:
Bayreuth, den 30.10.2019
DC Nordseekabel
GmbH & Co.KG (NOKA)

i.a. Chastan
i.V. Böttcher

Firma: **GEOS** INGENIEUR-GESELLSCHAFT MBH
Maßstab: 1:50, 1:500
Einheit: Meter

Datum	Name
Bearb. 10.2019	Rüb
Gepf. 10.2019	Bettermann
Norm	
Fachbereich	

Ind.	Änderung	Datum	Name	Urspr.:

Erstellt durch	Genehmigt von	Datum	Status	Blatt
G.E.O.S.	NOKA	28.10.2019	G	von
Ing. mbH	DC Nordseekabel GmbH & Co.KG	30.10.2019	G	--

Objektname: ± 500-kV-HGÜ Interkonnektor Tonstad - Wilster
Titel: Lageplan und Querschnitt P-020