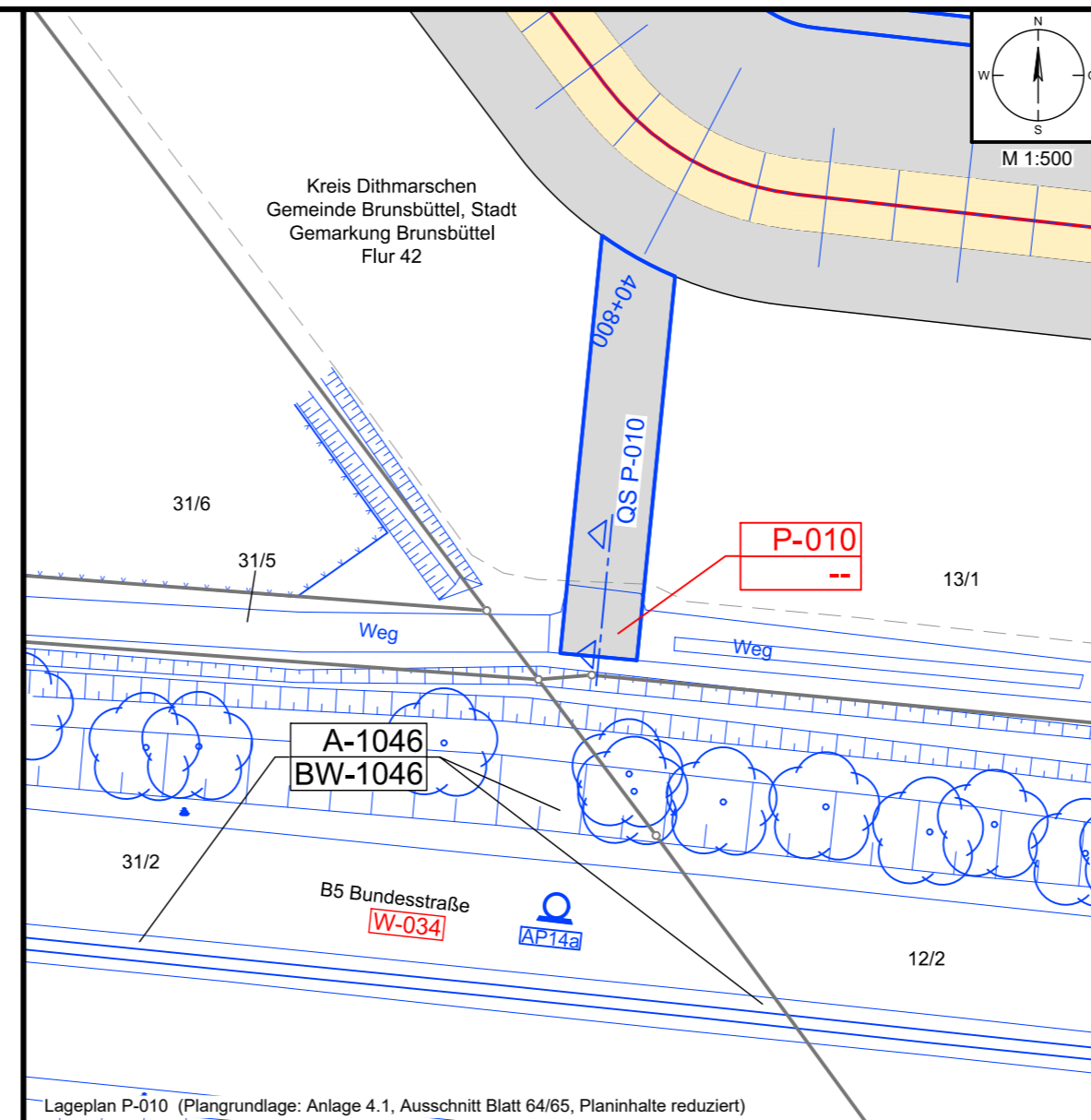
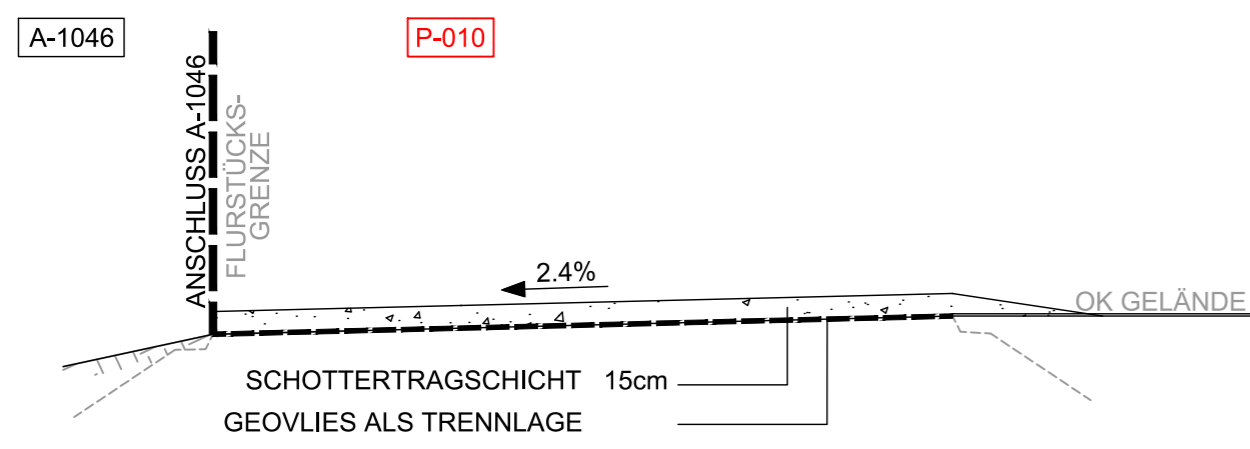
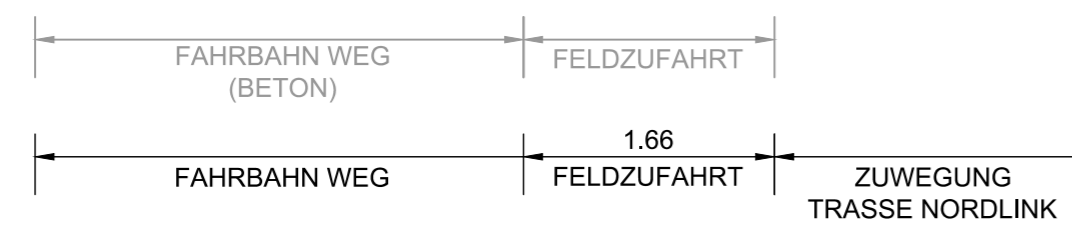


Anlage M8.2
NordLink
Abschnitt 12-Seemeilen-Grenze
bis UW Wilster
Materialband
Wegeertüchtigung und -ausbau Privatwege
Lagepläne und Querschnitte
Lageplan und Querschnitt P-010

Deckblatt

QUERSCHNITT P-010



Lageplan P-010 (Plangrundlage: Anlage 4.1, Ausschnitt Blatt 64/65, Planinhalte reduziert)

Legende zum Grundplan siehe Anlage 4.1

Legende Lageplan

- P-001 Stempel für Maßnahmen auf Privatwegen (P)
 - A-1000 Stempel für Ausbau- (A) oder Ertüchtigungsmaßnahmen (E) mit Bauwerksnummer (BW) gemäß Anlage 8.4.2
 - E-1001
 - BW-1001
 - Z-007 Stempel für Zufahrten (Z) mit u. ohne Bauwerksnummer (BW) gemäß Anl. 8.5.2 und 8.6.2
 - BW- 55
 - W-011 lfd. Nummer Straße / Weg (W) gemäß Anlage 8.3
- ▲--- Schnittlinie für Querschnitt

Planfeststellungsunterlage

Quelle: Lageplan Ausbaumaßnahme P002.10
Dokument-Nr. A044_2019-02-12_KP_DWG
Generalplaner: NKT HVC GmbH

Ersteller-Zeichnungs-Nr: LAYOUT_Querschnitte_Privatwege_12-PÄ.dwg

Aufgestellt: Bayreuth, den 30.10.2019
DC Nordseekabel GmbH & Co.KG (NOKA)

Firma	Maßstab:	Einheit:
G.E.O.S. INGENIEUR-GESELLSCHAFT MBH	1:50, 1:500	Meter

	Datum	Name
Bearb.	10.2019	Rüb
Gepr.	10.2019	Bettermann
Norm		
Fachbereich		
Ind.	Änderung	Datum
	Name	Urspr.:

Erstellt durch	Genehmigt von	Datum	Status	Blatt
G.E.O.S. Ing. mbH	NOKA DC Nordseekabel GmbH & Co.KG	28.10.2019 Erstelldatum 30.10.2019	G	-- von --
Objektname ± 500-kV-HGÜ Interkonnektor Tonstad - Wilster				
Titel Lageplan und Querschnitt P-010				