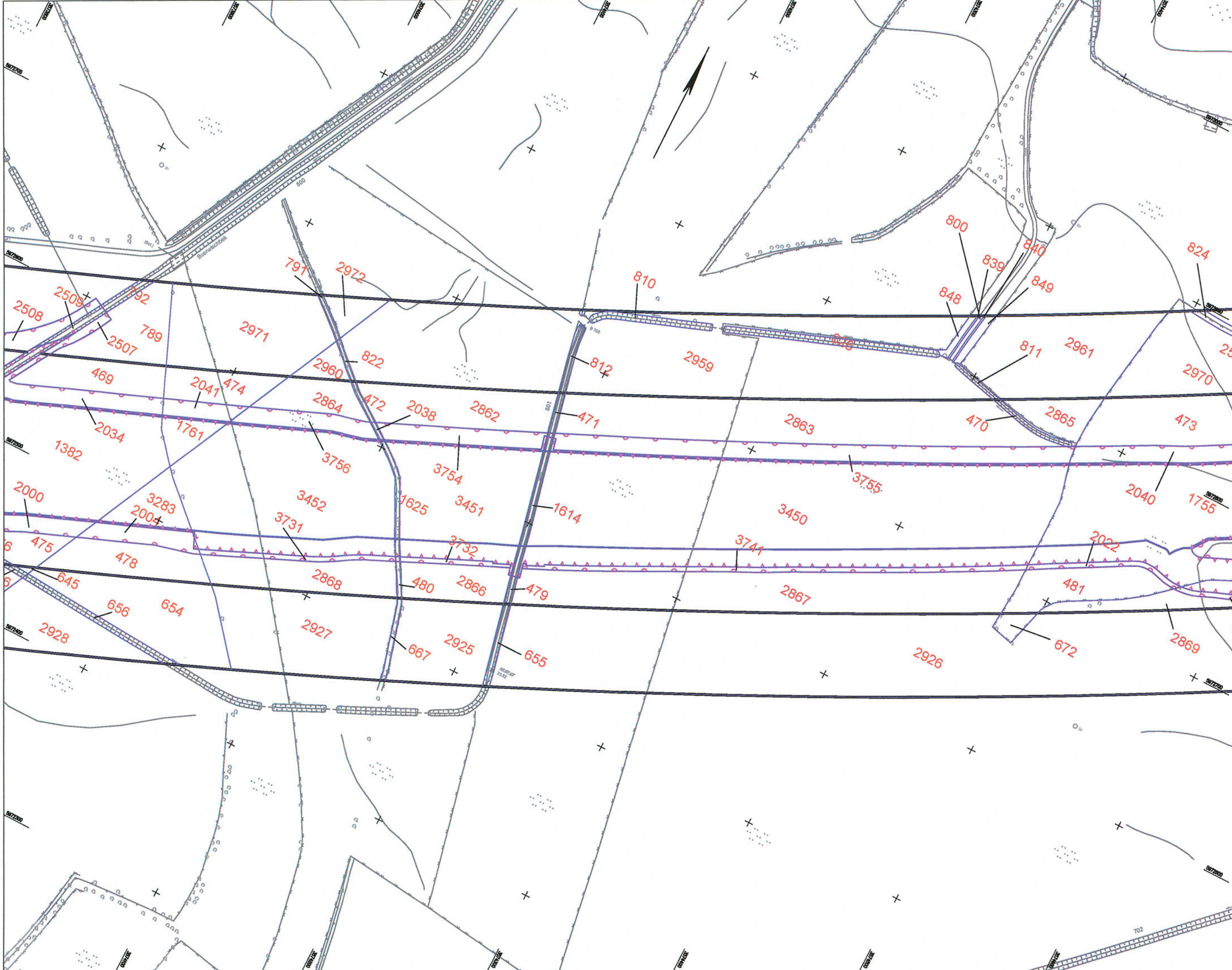






T:\02_PROJEKTE\1121_A20_LBP_A7_B206\CAD\05_LBP\Flächnachweis\LBP_Flächnachweis_eingriff_8-20.dwg-Blatt12_01.März.2012



Zeichenerklärung


-  Bilanzierungsfläche mit Flächen-ID
-  Eingriffszone des Vorhabens
-  baubedingte Beeinträchtigung
-  Wirkzone

Grundplan hergestellt: 09/2006	terrestrische Nachmessung durch:						
aphos Leipzig AG Prager Straße 17 04103 Leipzig	<table border="1"> <tr> <td>Koordinatensystem: Gauß-Krüger</td> <td>Mecklenburgisches INGENIEURBÜRO FÜR VERKEHRSBAU GMBH SCHWERIN</td> <td>Koordinatensystem: Gauß-Krüger</td> </tr> <tr> <td>Aufnahme: 28.04.2009 Feldvergleich: 07/2008 Katasterstand: 18.07.2005</td> <td>Luftblatt: CH 4114 72, 1:50k, M 5000 Tafel: 5302/2465 Tafel: 5303/1717</td> <td>Aufnahme: 02.08.2007 durch: Dochan / Detmann</td> </tr> </table>	Koordinatensystem: Gauß-Krüger	Mecklenburgisches INGENIEURBÜRO FÜR VERKEHRSBAU GMBH SCHWERIN	Koordinatensystem: Gauß-Krüger	Aufnahme: 28.04.2009 Feldvergleich: 07/2008 Katasterstand: 18.07.2005	Luftblatt: CH 4114 72, 1:50k, M 5000 Tafel: 5302/2465 Tafel: 5303/1717	Aufnahme: 02.08.2007 durch: Dochan / Detmann
Koordinatensystem: Gauß-Krüger	Mecklenburgisches INGENIEURBÜRO FÜR VERKEHRSBAU GMBH SCHWERIN	Koordinatensystem: Gauß-Krüger					
Aufnahme: 28.04.2009 Feldvergleich: 07/2008 Katasterstand: 18.07.2005	Luftblatt: CH 4114 72, 1:50k, M 5000 Tafel: 5302/2465 Tafel: 5303/1717	Aufnahme: 02.08.2007 durch: Dochan / Detmann					

Nr.	Art der Änderung	Datum	Name
1	neue Bilanzierung	30.12.11	Pahl



TGP <small>TRÜPER GONDESEN PARTNER LANDSCHAFTSARCHITECTEN AN DER UNIVERSITÄT LÜBECK FÜR LÄNDLICHE ARCHITEKTUR UND LÄNDLICHE ARCHITEKTUR</small>	TGP_1121	Datum	Name
	bearbeitet	09/2009	Steinlein/ Lechler
	gezeichnet	09/2009	Pahl
	geprüft	09/2009	Gondesen

 M MECKLENBURGISCHES I INGENIEURBÜRO FÜR V VERKEHRSBAU GMBH SCHWERIN <small>Ludwigkater Chaussee 72, 19051 Schwerin, Telefon: 0385/29900, Telefax: 0385/297127</small>	Datum	Zeichen	
	bearb.	06/2009	Köhlmann
	gez.	06/2009	Mecklenburg
	gepr.	06/2009	Berchold

Straßenbauverwaltung Land Schleswig - Holstein		Blatt Nr.	12
Straße: BAB A 20 Betr.-km:		Datum	
Nächster Ort: Hartenholm		Zeichen	
Neubau der BAB A 20 Nord-West-Umfahrung Hamburg		bearbeitet	
Teil A A 7 bis B206 westlich Wittenborn		gezeichnet	
Bau-km: 16+100.000 bis 35+776.347		geprüft	06/2009 Hildebrandt
Flächennachweis Eingriff		Bau-km 27+450.000 - 28+050.000 Maßstab 1 : 2.000	
Aufgestellt: Landesbetrieb Straßenbau und Verkehr Schleswig - Holstein Niederlassung Lübeck Projektgruppe A20 Lüth Lübeck, den 29.06.2009			
Blatt: 12		<div style="border: 1px solid black; padding: 2px; display: inline-block;"> Deckblatt </div>	