



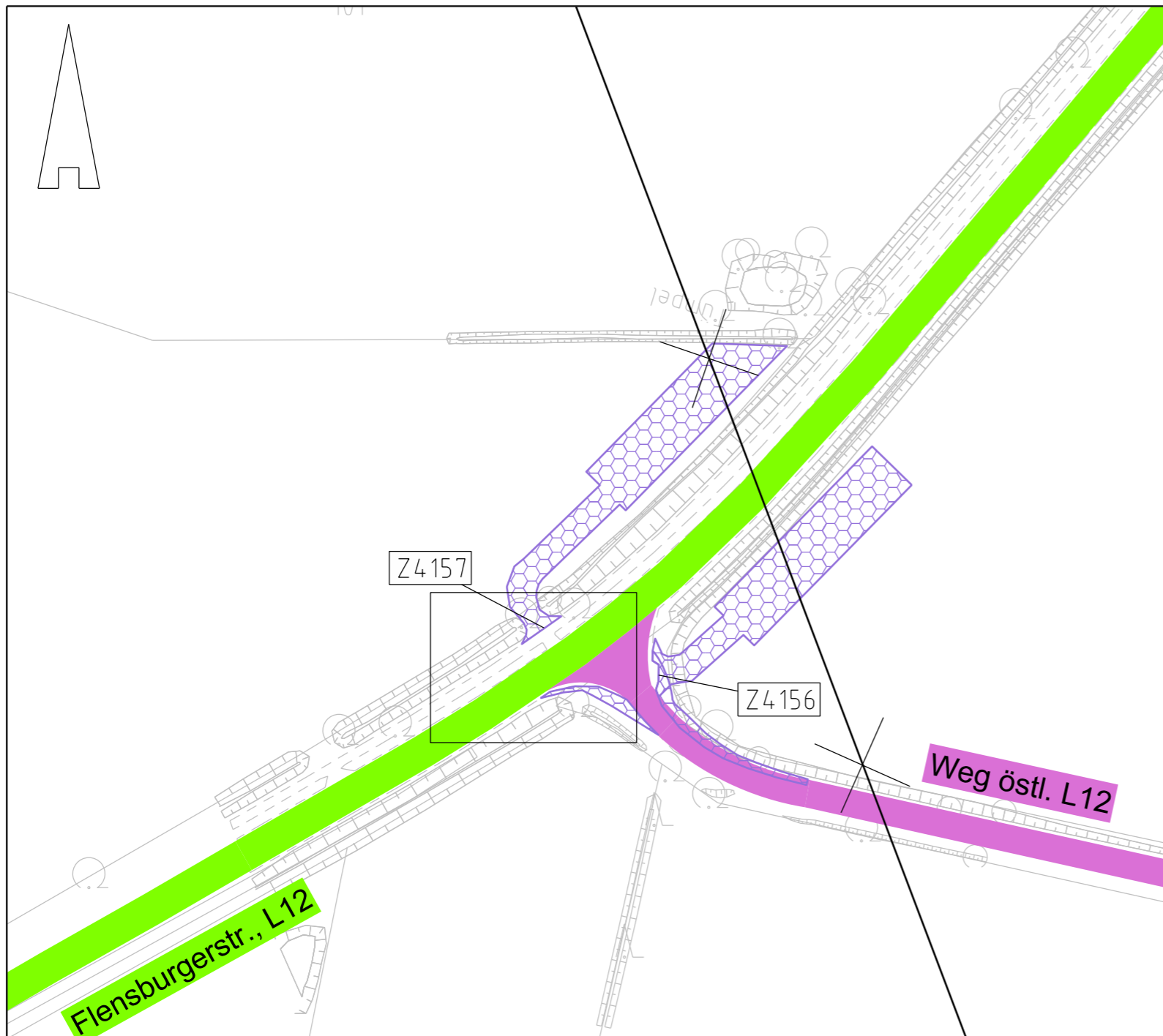
380-kV-Leitung Husum Nord - Niebüll Ost

LH-13-321

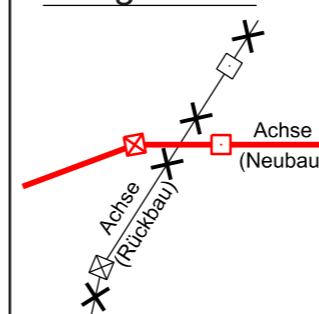
Wegenutzungsplan Sondernutzung

Deckblatt

Lfd. Nr. Z4157



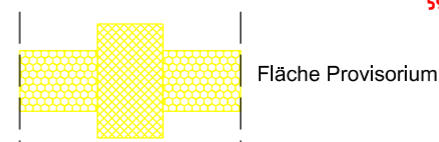
Legende:



- Nachrichtl. Planung
- Bundesstraßen
- Landesstraßen
- Kreisstraßen
- genutzte Gemeindestraßen
- genutzte Wirtschaftswege
- Zufahrtsnummer (BW Nr. Anlage 7.1 zu entnehmen)
- Flurstücksnummer
- Abspannmast
- Tragmast
- Mastnummer - vorhanden 110kV
- Mastnummer - Neubau 380kV

Rechtserwerb:

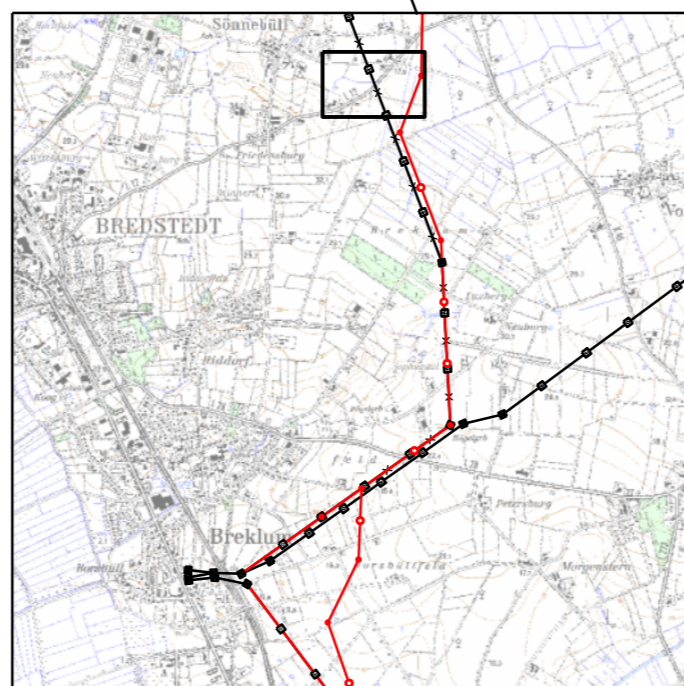
- dauerhafte Flächeninanspruchnahme durch 380-kV-Ltg., "dingliche Sicherung"
- bauzeitliche Flächeninanspruchnahme für Neubau 380-kV-Ltg., Rückbau 110-kV-Ltg. und Provisoriumsfläche



Grenzen:

- Stadt/Gem.
- Gemarkung
- Flur
- Flurstück
- Verfahrensgrenze

Zur Planfertigung verwendete TK 25: @ GeoBasis-DE / BKG (2010)



Planfeststellungsunterlage

Aufgestellt:
Bayreuth, 15.01.2016
TenneT TSO GmbH
i.V. i.A.

| | | | | |
|-------|---------------------------|----------|-----------------|-----------------------------------|
| 1. | Detailausschnitt entfällt | 10.02.17 | Jatzlau | Maßstab: 1 : 1.000 Einheit: Meter |
| | | | | |
| | | | Datum | Name |
| | | | Bearb. 15.01.16 | Jatzlau |
| | | | Gepr. 15.01.16 | Braun |
| | | | Norm | |
| | | | Fachbereich | |
| | | | | |
| Zust. | Änderung | Datum | Name | Urspr.: |