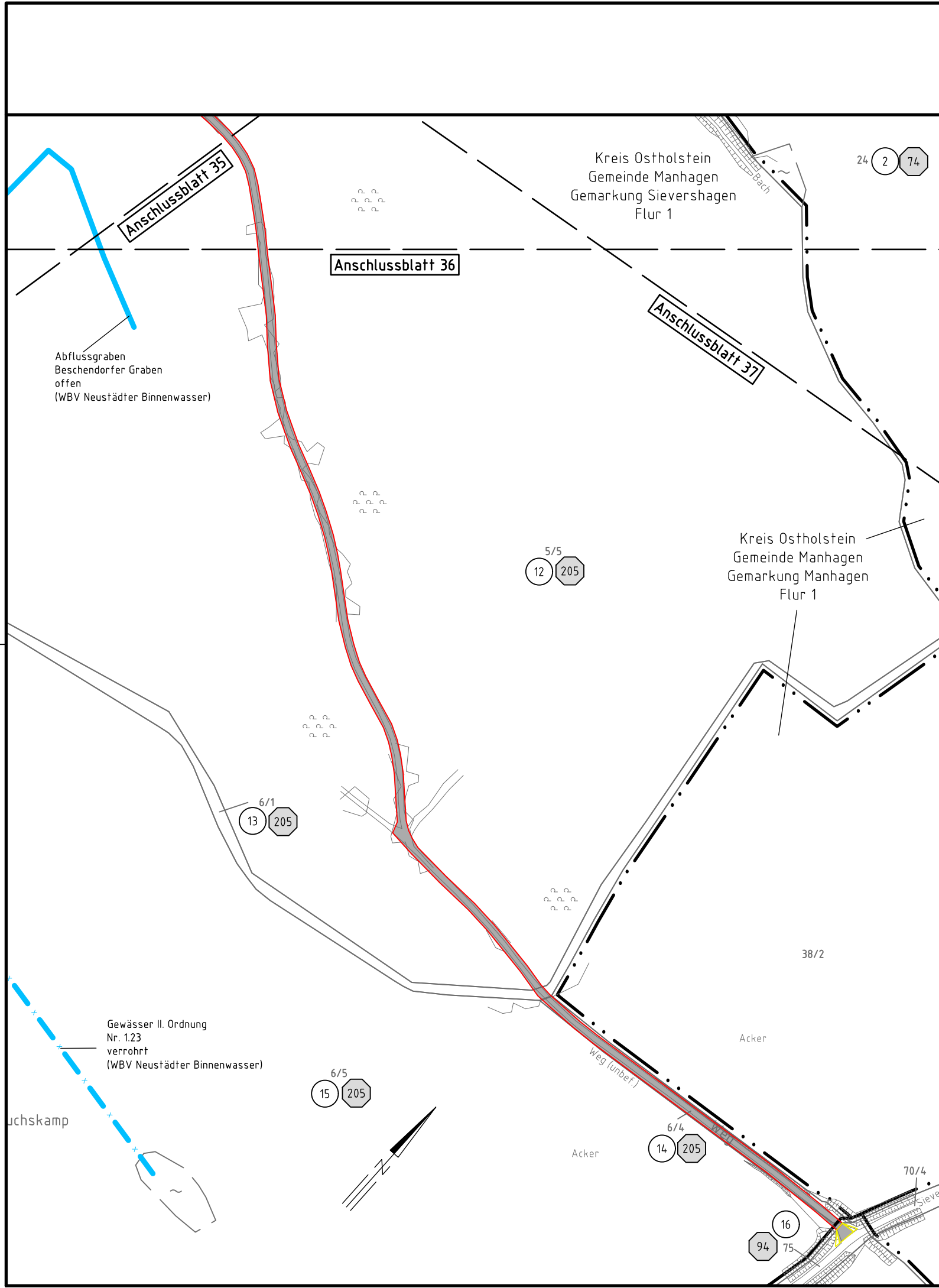
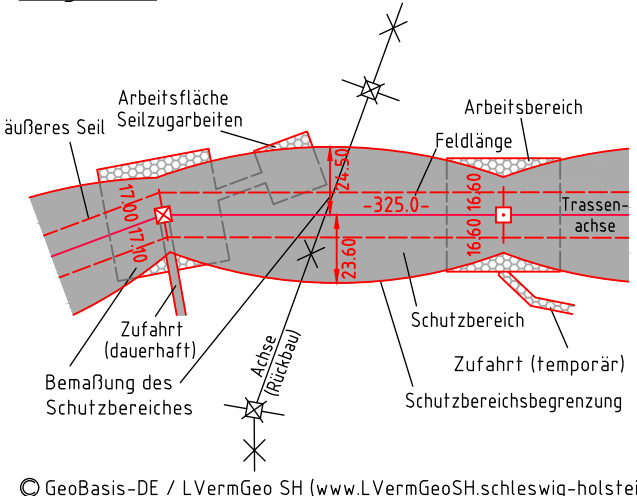


380-kV-Leitung
Raum Lübeck - Raum Göhl
LH-13-329
Lage-/Bauwerksplan
Grunderwerbsplan
Zuwegung Mast 87



Legende:



- Grenzen:**
- 1 Bauwerksnummer Land
 - 1 Eigentümerschlüsselnr. Kreis
 - 5 Grundstücksordnungsnr. Stadt/Gem.
 - 37 Flurstücksnummer Gemarkung
 - ⊗ Abspannmast Flur
 - ⊠ Tragsmast Flurstück
 - Fremdleitung Grenze des Planfeststellungsverfahrens
 - ⊗ Rückbau
- Rechtserwerb:**
- 380-kV-Ltg. dauerhafte Flächeninanspruchnahme
 - 110-kV-Ltg. dauerhafte Flächeninanspruchnahme
 - bauzeitliche Flächeninanspruchnahme
 - dauerhafte / bauzeitliche Inanspruchnahme öffentlicher Flächen
 - dauerhafter Gehölzeingriff
 - temporärer Gehölzeingriff

GeoBasis-DE / LVermGeo SH (www.LVermGeoSH.schleswig-holstein.de)

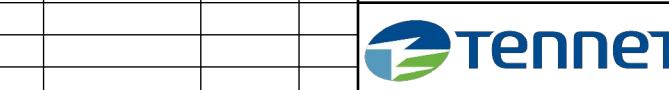
Planfeststellungsunterlage

Planfeststellungsbehörde

Aufgestellt
Bayreuth, den 29.04.2022
Tennet TSO GmbH
i.V. *[Signature]* i.V. *[Signature]*

Firma: SPIE SAG GmbH
 Maßstab: 1:2000 Einheit: Meter

	Datum	Name
Bearb.	13.04.2022	Lipp
Gepr.	13.04.2022	Rothe
Norm		
Fachbereich LPG-NO-LI-EA		



Zust.	Änderung	Datum	Name	Urspr.: