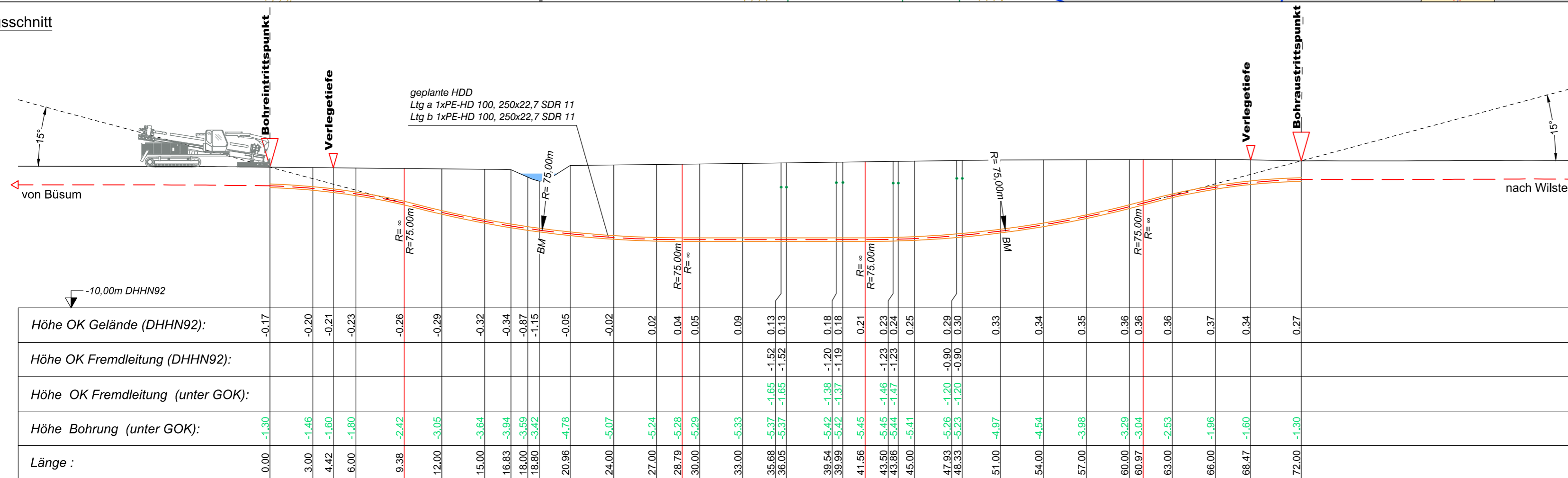




Längsschnitt



Legende:

- Stadt/Gem. Gemarkung: ———
- Flur: ———
- Flurstück: ———
- Flurstücksnummer: 35/6
- Zaun: ———
- Topografie / Fahrbahnrand: ———
- Freileitung: ———
- Kabel: ———
- Rohrleitung: ———
- Richtfunk: ———
- Kreuzungsnummer: 001
- Leitungsbetreiber (gem. Anlage 4.1): FM 43.61
- Bauwerksnummer (gem. Anlage 6.1): 15
- dauerhafte Flächeninanspruchnahme: ———
- temporäre Flächeninanspruchnahme: ———
- temporäres Durchleitungsbauwerk: ———
- Abtrommelplatz mit Nummerierung: ———
- Kabelachse: ———
- Kabel im Schutzrohr: ———
- Kilometrierung: ———
- Längsschnitt: ———
- Kabel-Eintritt-Austritt: ———
- HDD-Bohrung: ———

  
 Anlage 12.6  
 NordLink  
 Abschnitt 12-Seemeilen-Grenze bis UW Wilster  
 Kreuzungen von Anlagen Dritter  
 Detailpläne Kreuzung kleine Gewässer II.Ordnung  
 Kreuzung Nr. 448  
 Deckblatt

Planfeststellungsunterlage				
Quelle: Ausführungsplanung HDD-Planung Kr. 448 Dokument-Nr. NL-DR-CO-HDD-0178-Rev4 Generalplaner: NKT HVC GmbH				
Ersteller-Zeichnungs-Nr.: NL-DR-CO-HDD-422-455.dwg				
Aufgestellt: Bayreuth, den 30.10.2019 DC Nordseekabel GmbH & Co.KG (NOKA)				
Firma: 		Maßstab: 1:250	Einheit: Meter	
Bearbeitet: 10.2019 Gepr.: 10.2019 Norm:		Datum: 10.2019 Name: Weigt Legler	Erstellt durch: G.E.O.S. Ing. mbH Genehmigt von: NOKA DC Nordseekabel GmbH & Co.KG Datum: 28.10.2019 Erstdatum: 30.10.2019 Status: G Blatt: 01 von 01	
Objektname: ± 500-KV-HGÜ Interkonnektor Tonstad - Wilster Titel: Kreuzung Nr. 448				
Ind.	Änderung	Datum	Name	Urspr.: